

RETE NATURA 2000

Direttiva 92/43/CEE "Habitat" del 21 maggio 1992
D.P.R. n. 357 del 08 settembre 1997
L.R. n. 19 del 29 giugno 2009
Direttiva 2009/147/CEE "Uccelli" del 30 novembre 2009
L. n. 157 del 11 febbraio 1992
L. n. 96 del 4 giugno 2010
L.R. n. 70 del 4 settembre 1996

SITO DI IMPORTANZA COMUNITARIA E ZONA DI PROTEZIONE SPECIALE
**IT1160026 - FAGGETE DI PAMPARATO,
TANA DEL FORNO, GROTTA DELLE TURBIGLIE
E GROTTA DI BOSSEA**

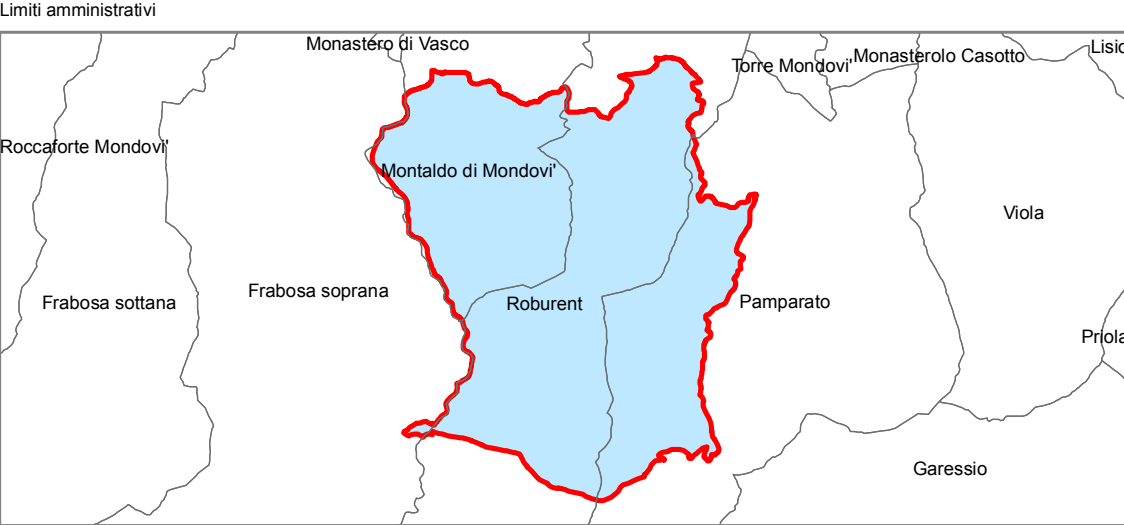
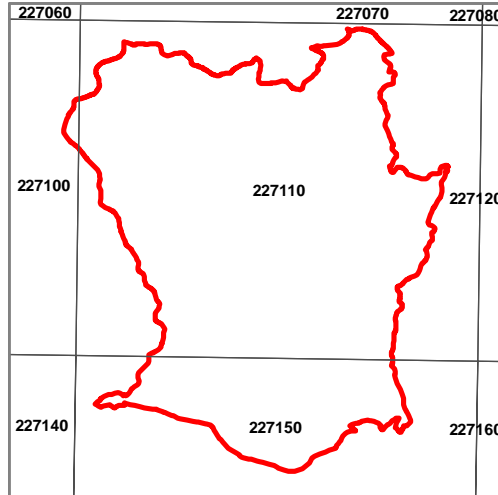
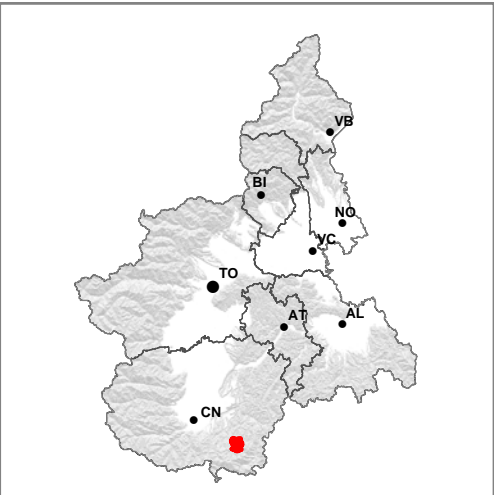
PIANO DI GESTIONE
Finanziamento PSR 2007/2013 - Misura 323 azione 1

**CARTA DEGLI OBIETTIVI
E DEGLI ORIENTAMENTI GESTIONALI**

classificazione secondo
CORINE Biotopes e Natura 2000 (All. I Dir. 92/43/CEE)

Scala 1:10.000

Inquadramento settore CTR 110.000



Fondo topografico: ingrandimento della CTR raster della Regione Piemonte scala 1:10.000
dati elaborati da: WGS84 - UTM 32 N