

RETE NATURA 2000

Direttiva 2009/147/CEE "Uccelli" del 30 novembre 2009

L. n. 157 dell'11 febbraio 1992

L. n. 96 del 4 giugno 2010

L.R. n. 70 del 4 settembre 1996

ZONA DI PROTEZIONE SPECIALE










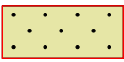







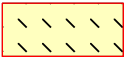



IT1140007 - GRETO DEL TOCE TRA DOMODOSSOLA E VILLADOSSOLA

PIANO DI GESTIONE

Finanziamento PSR 2007/2013 – Misura 323 azione 1

CARTA DELLE COPERTURE DEL TERRITORIO E DEGLI HABITAT

Legenda

		Nidificanti	Migratrici	Nidificanti	Migratrici
Boschi di latifoglie					
	Acero-tiglio-frassineti	**	*	**	**
	Alneti	**	*	**	**
	Boscaglie pioniere d'invasione	**	*	**	-
	Castagneti	*	-	**	-
	Querco-carpineti	**	*	**	*
	Querceti di rovere	**	*	**	**
	Robineti	*	-	*	-
	Saliceti e pioppeti ripari	**	*	**	**
Boschi di conifere					
	Rimboschimenti	-	-	-	-
Caratteristiche strutturali: Va di maggior valore (fustaia) Vm di valore intermedio (governo misto, popolamenti a libera evoluzione) Vb di minor valore (cedui, rimboschimenti, popolamenti di invasione)					
Ambienti aperti prativi					
	Praterie rupicole	-	*	-	*
	Prato-pascoli	-	*	-	-
	Prati stabili di fondovalle	*	**	*	*
Substrato geologico: A substrati acidi B substrati basici M substrati misti					
Ambienti fluviali					
	Acque correnti	*	-	-	-
	Ambienti di greto	*	-	*	-
	Vegetazione erbacea di greto	*	-	*	-
Ambienti agricoli					
	Seminativi	*	**	*	*
	Arboricoltura da legno	*	-	**	-
	Ambienti agricoli abbandonati	*	**	**	*
Ambienti antropici					
	Cave, aree estrattive	-	-	-	-
	Aree urbanizzate	-	-	-	-
	Aree verdi di pertinenza urbana	-	-	-	-

Potenzialità dell'habitat ad ospitare specie dell'avifauna in All. 1 Dir. "Uccelli"		
Simbolo	Potenzialità	N° specie in ALL. I associate all'habitat
-	nulla o scarsa	0
*	media	1-2
**	elevata	≥3

Potenzialità dell'habitat ad ospitare elevata ricchezza di specie dell'avifauna		
Simbolo	Potenzialità	N° specie diverse associate all'habitat
-	nulla o scarsa	≤5
*	media	>5 ≤ 10
**	elevata	> 11