

RETE NATURA 2000

Direttiva 92/43/CEE "Habitat" del 21 maggio 1992
D.P.R. n. 357 del 08 settembre 1997
L.R. n. 19 del 29 giugno 2009

SITO DI IMPORTANZA COMUNITARIA

IT1130004- LAGO DI BERTIGNANO E STAGNI DI ROPPOLO

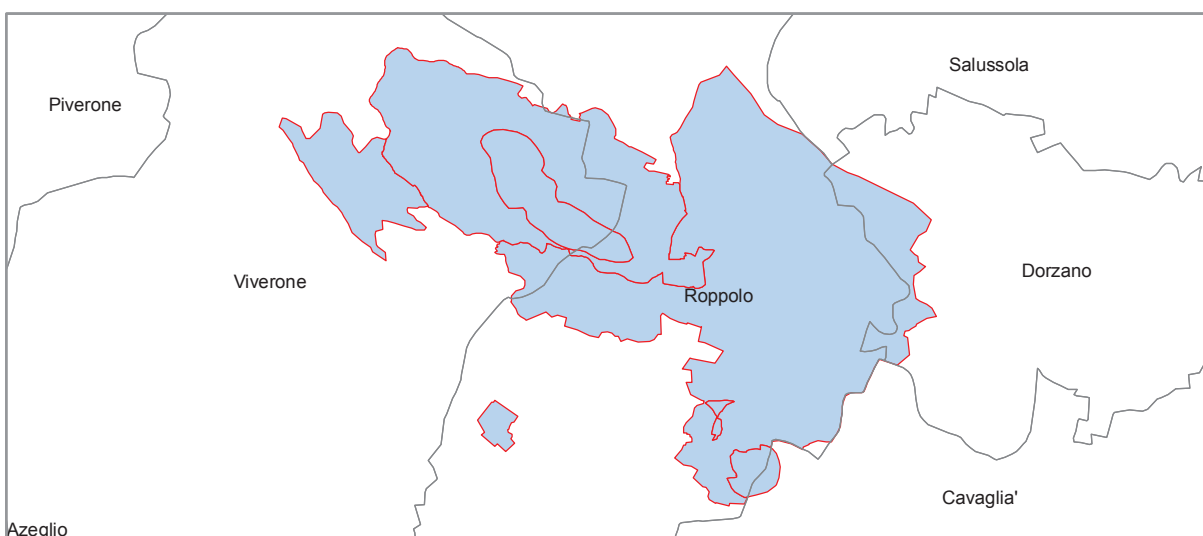
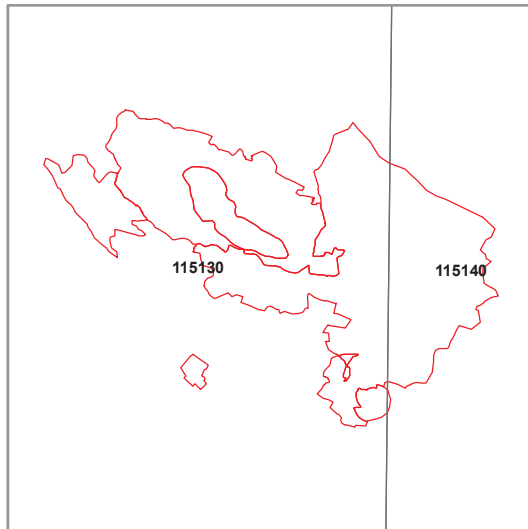
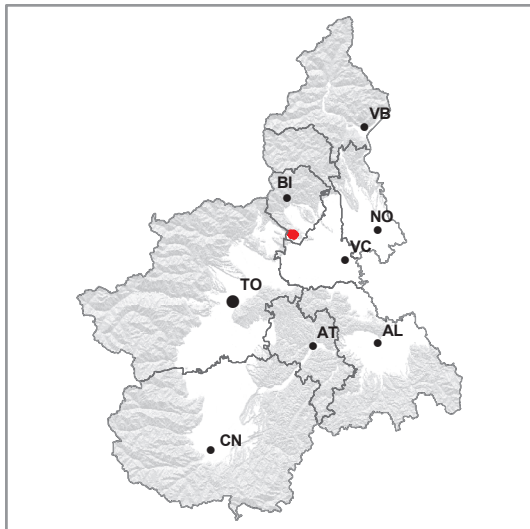
PIANO DI GESTIONE

Finanziamento PSR 2007/2013 – Misura 323 azione 1

PLANIMETRIA CATASTALE

Scala 1:5.000

Inquadramento sezioni CTR 1:10.000



Cartografia realizzata nel mese di gennaio 2011

Fondo topografico: ingrandimento della CTR raster della Regione Piemonte scala 1:10.000
sistema di riferimento WGS84 - UTM 32 N