


	<p>Sito IT1110031 "Valle Thuras" Piano di Gestione</p>	 REGIONE PIEMONTE
--	--	---

ALLEGATO XIII

STRALCIO CARTOGRAFICO RILIEVI



	<p>Sito IT1110031 "Valle Thuras" Piano di Gestione</p>	 REGIONE PIEMONTE
--	--	---

INDICE DELL'ALLEGATO

Figura 1 – Stralcio cartografico Coleotteri.

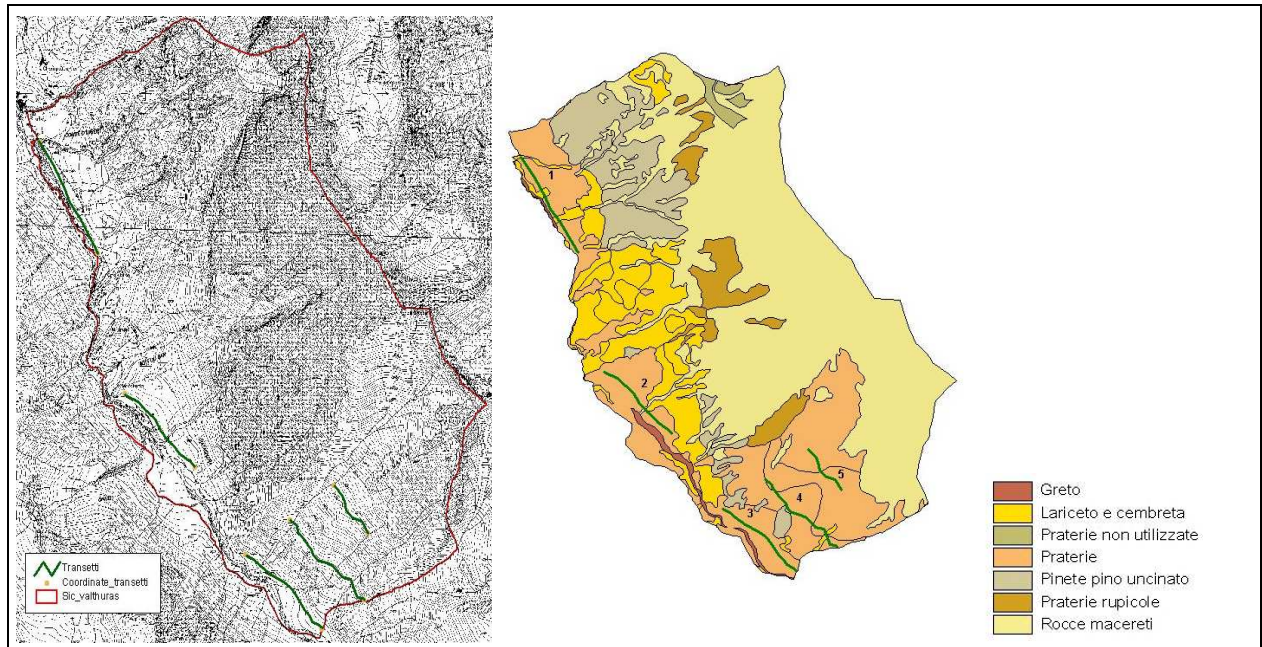
Figura 2 – Stralcio cartografico Lepidotteri.

The figure is a detailed topographic map of a mountainous region in the Pyrenees. A red line outlines the study area. Three specific locations are highlighted with blue rectangles and labeled: LOCALITA' 1 (top left), LOCALITA' 2 (middle left), and LOCALITA' 3 (bottom center). Within these rectangles, 10 sampling points are marked with purple dots and numbered 1 through 10. The map features contour lines indicating elevation, with peaks reaching over 3000 meters. Various geographical features are labeled, including 'COSTA CHALVET', 'COSTA BOUGHANS', 'COMBE CHALVET', 'CASA MAYA', and 'M. Eourig'. A scale bar at the bottom left indicates distances up to 1000 meters.

	<p>Sito IT1110031 "Valle Thuras" Piano di Gestione</p>	 REGIONE PIEMONTE
---	--	---

stazione	scheda	Località	Tipologia di ambiente (BDNR)
1	-	Cesana Torinese (TO), loc. Rhuilles	praterie alpine, torrenti e rii alpini, boschi di conifere
2	-	Cesana Torinese (TO), loc. Rhuilles - Monte Brusà	praterie alpine, boschi di conifere
3	-	Cesana Torinese (TO), loc. Thuras	praterie alpine, rocce e macereti, torrenti alpini

Fig. 2 – Lepidotteri. Perimetro del Sito (in rosso) e localizzazione dei transetti percorsi (in verde).



Transetti	Lunghezza (m)	Quota media (m)
1	964	1700
2	802	1900
3	846	2100
4	912	2300
5	471	2500

Tabella 1. Transetti utilizzati per i campionamenti

data	1	2	3	4	5
31/05/2009	x	x			
13/06/2009			x	x	x
14/06/2009	x	x			
18/07/2009	x				
19/07/2009		x	x	x	x
09/08/2009	x				
14/08/2009		x	x	x	x
19/09/2009					

Tabella 2. Periodi di campionamento