VETTA
qualità in quota
REGIONE PIEMONTE
COOPERARE PER CAMMINARE

Aree protette
Po e Collina Torinese

CollinaPo

Cooperazione locale ed itinerari devozionali P.S.R. 2007-2013: Superga-Vezzolano-Crea

Ippolito Ostellino

Ente di Gestione delle Aree Protette
del Po e della Collina Torinese

Prima tracciatura nel 1990

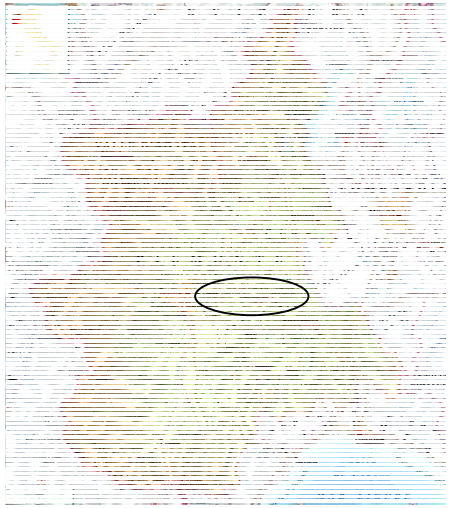

Da un'idea di Cesare Triveri
socio della sezione CAI Casale Monferrato

Cooperazione locale ed itinerari devozionali
P.S.R. 2007-2013: Superga-Vezzolano-Crea
Ippolito Ostellino (E.G.A.P. Po e Collina Torinese)

VETTA qualità in quota
COOPERARE PER CAMMINARE

CollinaPo
Aree protette Po e Collina Torinese

La via dei santuari

VETTA qualità in quota

REGIONE PIEMONTE

COOPERARE PER CAMMINARE

Cooperazione locale ed itinerari devozionali
P.S.R. 2007-2013: Superga-Vezzolano-Crea
Ippolito Ostellino (E.G.A.P. Po e Collina Torinese)

CollinaPo

Aree protette Po e Collina Torinese

Vent'anni dopo...

VETTA
qualità in quota
REGIONE PIEMONTE
COOPERARE PER CAMMINARE

Cooperazione locale ed itinerari devozionali
P.S.R. 2007-2013: Superga-Vezzolano-Crea
Ippolito Ostellino (E.G.A.P. Po e Collina Torinese)

CollinaPo
Aree protette Po e Collina Torinese

L'infrastruttura sentiero

SENTIERO "CESARE TRIVERI" (E)
SUPERGA CREA
CLUB ALPINO ITALIANO
ASTI-CASALE M.-CHIVASSO-MONCALIERI

Itinerario escursionistico culturale



- 2013 CamminaCAI
- 2014 Onda dei Cammini

Un gruppo di lavoro territoriale



Una rete di riferimento

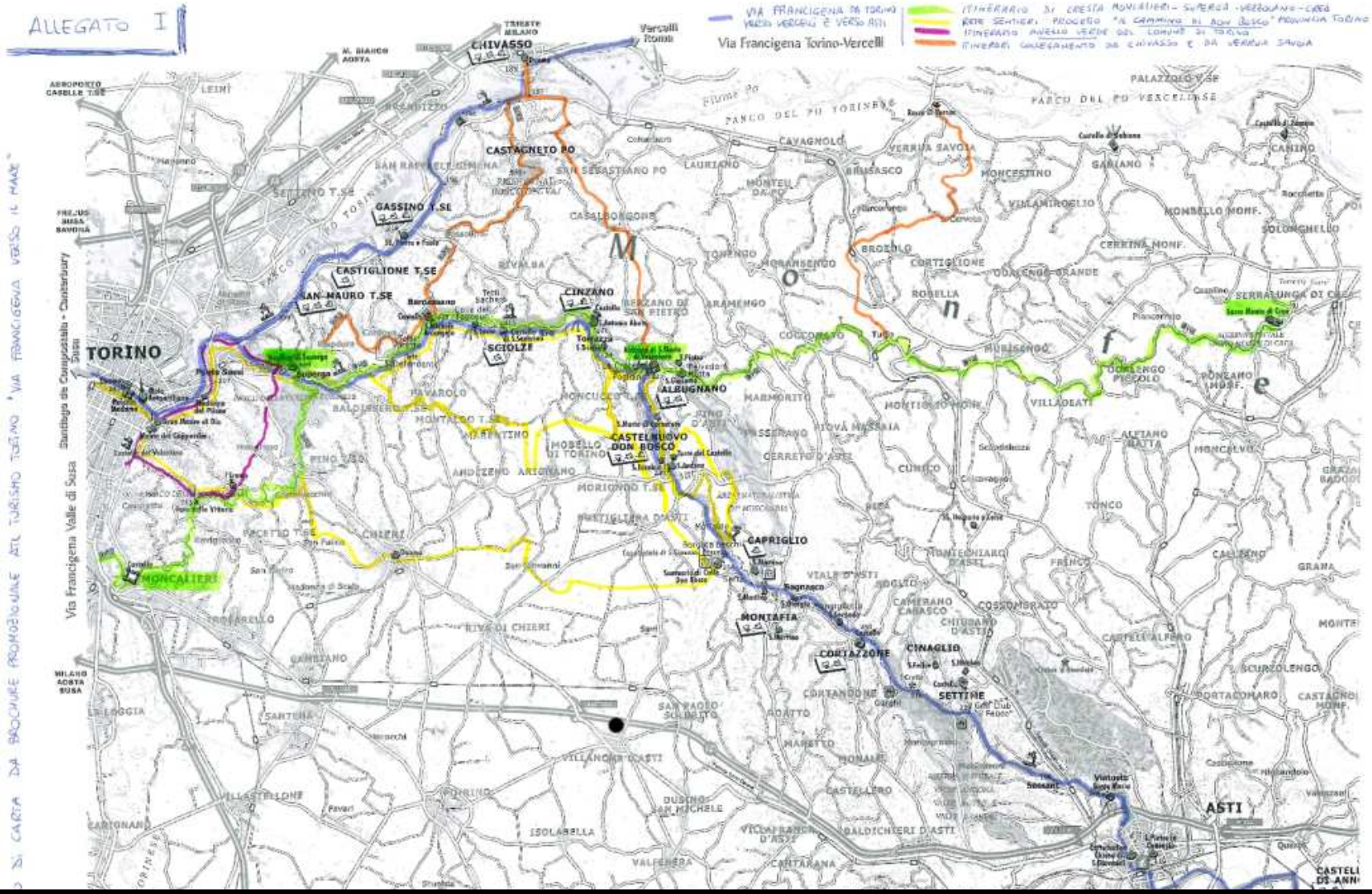

COOPERARE PER CAMMINARE

Cooperazione locale ed itinerari devozionali
P.S.R. 2007-2013: Superga-Vezzolano-Crea
Ippolito Ostellino (E.G.A.P. Po e Collina Torinese)

Aree protette Po e Collina Torinese

Aree protette
Po e Collina Torinese

Programma territoriale condiviso

Programma di valorizzazione dell'Itinerario Escursionistico
Moncalieri-Superga-Vezzolano-Crea - IL CAMMINO DELLE COLLINE DEL PO

CARTA DI INTENTI - proposta

Premesso che l'ospite di un territorio, sia esso turista o escursionista, apprezza un servizio accurato, un'informazione chiara e corretta, una garanzia di affidabilità sull'esperienza che vuole vivere, e premesso che la valorizzazione di un territorio può realizzarsi attraverso la promozione un itinerario escursionistico a forte valenza culturale, ambientale e paesaggistica,

gli aderenti alla presente Carta sottoscrivono quanto segue:

Art.1 - Finalità
Nel rispetto e in sinergia con le azioni dei marchi territoriali esistenti o di altre forme istituzionali di valorizzazione territoriale concorrenti all'interno delle province di Torino, Asti ed Alessandria, la presente

Presidi e strumenti escursionistici

PRESIDIO SENTIERI
Aree Protette del Po e della Collina Torinese
PATH KEEPER



VETTA qualità in quota
COOPERARE PER CAMMINARE

Cooperazione locale ed itinerari devozionali
P.S.R. 2007-2013: Superga-Vezzolano-Crea
Ippolito Ostellino (E.G.A.P. Po e Collina Torinese)

CollinaPo
Aree protette Po e Collina Torinese