PSR 2014-2020 S. Misura 7.5 op. 7.5.1.

Infrastrutture turistico ricreative ed informazione

D.D. 233 del 02 Febbraio 2016

APERTURA BANDO

Scadenza 29 Aprile 2016

Dotazione finanziaria 12.000.000,00

AREE ELEGGIBILI

Comuni con territori montani e collinari classificati C e D

BENEFICIARI:

Unione di Comuni, Enti di Gestione aree protette regionali, Comuni singoli, Associazioni di diritto pubblico e di diritto privato aventi tra le loro finalità statutarie l'escursionismo ed alpinismo (solo per il miglioramento di Rifugi, bivacchi, ostelli).

TASSO di CONTRIBUZIONE 90%

DOCUMENTI MODULISTICA ED INFORMAZIONI

WWW.REGIONE.PIEMONTE.IT/RETESCURSIONISTICA

REGIONE PIEMONTE

PSR 2014-2020 S. Misura 7.5 op. 7.5.1

Infrastrutture turistico ricreative ed informazione

L'operazione è attuata dalla Regione Piemonte (7.5.1) e dai GAL (7.5.2)

TIPOLOGIA INTERVENTO 1: potenziamento delle infrastrutture per la fruizione escursionistica, ricreativa e a servizio dell'outdoor e miglioramento della piccola ricettività per la sosta dei turisti, della segnaletica informativa e della realizzazione di centri per l'informazione, l'accoglienza e la prenotazione di servizi turistici.

TIPOLOGIA INTERVENTO 2: implementazione di sistemi informativi sulle infrastrutture incluse nella RPE. (sistema informativo regionale sull'outdoor)

DOMANDE DI CONTRIBUTO
Limiti di spesa ammessa Infrastrutture min.50.000,00 max 300.000,00 Euro
Limiti di spesa ammessa Informazione min.20.000,00 max 100.000,00 Euro

REGIONE PIEMONTE

PSR 2014-2020 Sotto Misura 7.5 op. 7.5.1

REGIONE PIEMONTE 7.5.1 BANDO

Presentazione candidature incluse in una pianificazione d'intervento riferita ad una predefinita compartimentazione territoriale regionale che prende in considerazione estensione della RPE, Comuni eleggibili, Territori GAL.

3 comparti Torino

3 comparti Cuneo

2 comparti Alessandria – Asti

1 comparto Biella – Vercelli

1 comparto VCO-Novara

La pianificazione degli interventi è prevista a livello di singolo comparto territoriale

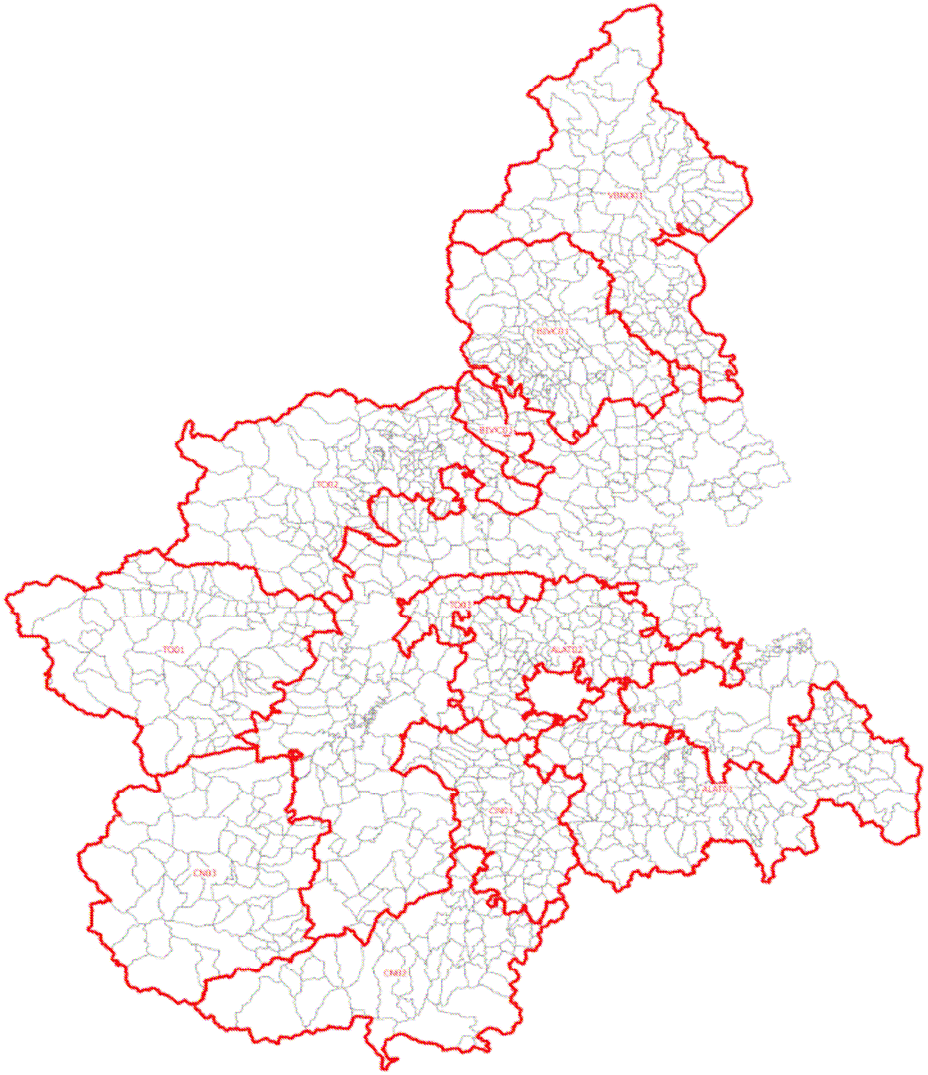

REGIONE PIEMONTE

PSR 2014-2020 Sotto Misura 7.5 operazione 7.5.1

PIANIFICAZIONE DI COMPARTO

1) Non più di 3 piani per comparto

2) Pianificazione presentata da Unioni di Comuni o Enti di Gestione delle Aree Protette che oltre alla propria candidatura hanno il compito di coordinare le candidature degli altri beneficiari che si agganciano al piano secondo la logica della complementarietà funzionale.

3) Pianificazione coordinata con i contenuti dei PSL dei G.A.L rispetto ad una demarcazione d'intervento che riserva ai G.A.L la realizzazione di investimenti ed iniziative di livello locale e/o comunque a supporto dell'offerta turistica valorizzata dalla pianificazione 7.5.1 e della rete fruitiva già valorizzata nel periodo 2007-2013.

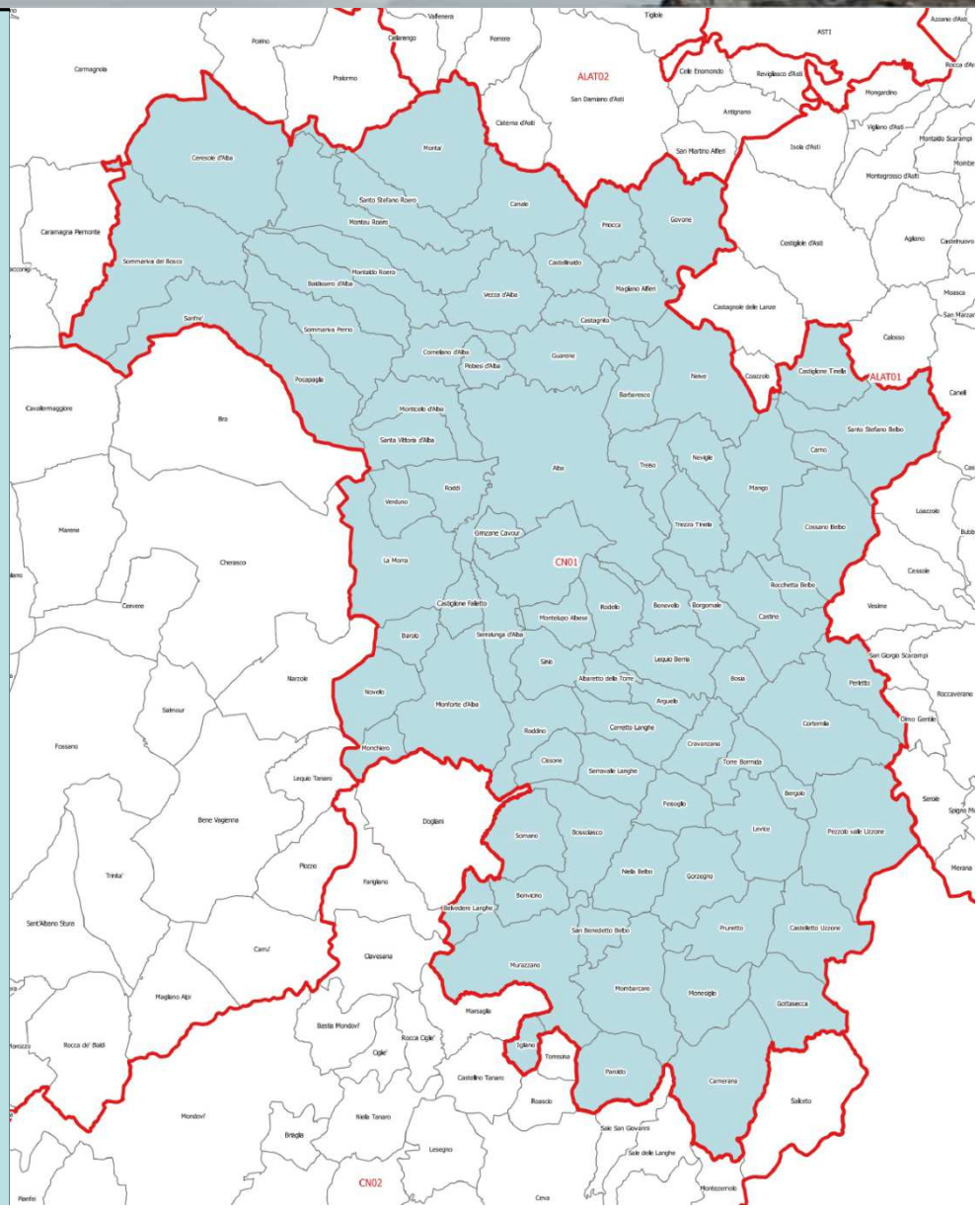

REGIONE PIEMONTE
BANDI

Beneficiari 7.5.1

Ente pubblico capofila di Piano
- Domanda di contributo
- Pianificazione di comparto
- Elenco delle candidature e dei relativi interventi agganciati al piano compresi i propri Relazione tecnica di piano
- Relazione tecnica interventi di competenza
- Documentazione amministrativa

Ente pubblico partecipante al piano
- Domanda di contributo
- Relazione tecnica interventi di competenza
- Documentazione amministrativa

Istruttoria preliminare
Graduatoria sogg. ammissibili (fine Giugno 2016)

Progettazione definitiva (Nov 2016)

Istruttoria definitiva
Graduatoria soggetti ammessi (Febbraio 2017)

Realizzazione e rendicontazione interventi
2017-2018

CONDIVISIONE
INTEGRAZIONE

GAL - PSL 7.5.2 con ambito tematico Turismo Sostenibile

Piano di Sviluppo Locale
Fase 1(strategia) Contiene

Individuazione delle infrastrutture, dei servizi connessi all'outdoor e del sistema di informazione turistica da valorizzare ed analisi del loro stato di fatto. Individuazione tipologie d'intervento da attivare a complemento della pianificazione 7.5.1.

Piano di Sviluppo Locale
Fase 2 (piani operativi)Contiene

Individuazione interventi infrastrutturali ed azioni nel campo dell'informazione turistica ed altri servizi da realizzare.

Bandi

Progettazione

Istruttoria

Realizzazione e rendicontazione interventi

PSR 2014-2020 Sotto Misura 7.5 operazione 7.5.1

REGIONE (BANDI) 7.5.1

Investimenti realizzabili

•Itinerari regionali, provinciali (escursionistici, a fruizione specifica).

•Itinerari cicloturistici di sviluppo > 50 km.

•Valorizzazione di strade ex militari e regolamentazione per il loro accesso e frequentazione ad uso promiscuo.

•Realizzazione opere di pertinenza e di servizio agli itinerari parcheggi, aree camper aree di sosta ed interscambio .

•Costruzione, riqualificazione di rifugi ostelli bivacchi (di proprietà pubblica).

•Costruzione, riqualificazione di centri per l'informazione turistica ed altri servizi.

•Segnaletica turistica nei centri abitati, segnaletica ed info presso stazioni autobus e ferroviarie per favorire l'accesso agli itinerari e infrastrutture per outdoor, con uso di mezzi pubblici.

•Informazione turistica e promozione a livello locale delle infrastrutture e delle opportunità outdoor individuate nella P*ianificazione degli interventi a livello locale (7.5.1)*, da attuarsi secondo gli indirizzi Regionali ed in forma coordinata con le azioni sviluppate a dalla Regione Piemonte.

GAL (BANDI) 7.5.2

Investimenti realizzabili

•Itinerari tematici locali (culturali, d'alpeggio, naturalistici, di collegamento tra le borgate, ecc.) che coinvolgano almeno due Comuni e non più di tre, di raccordo a quelli Regionali e/o provinciali e opere di pertinenza.

•Itinerari cicloturistici con sviluppo inferiore ai 50 km

•Riqualificazione di rifugi, ostelli e bivacchi (di proprietà privata es microimprese piccole imprese).

•Valorizzazione di itinerari per racchette da neve e per la pratica del fondo escursionistico.

•Nuova realizzazione miglioramento di vie ferrate, siti di arrampicata naturali e artificiali all'aperto per la fruizione estiva ed invernale.

•Realizzazione di parchi/percorsi avventura ed ecodinamici

•Investimenti per l'accessibilità alle attività outdoor da parte di soggetti portatori di disabilità.

•Informazione turistica e promozione a livello locale delle infrastrutture e delle opportunità outdoor individuate nella P*ianificazione degli interventi a livello locale (7.5.1)*, da attuarsi secondo gli indirizzi Regionali ed in forma coordinata con le azioni sviluppate a dalla Regione Piemonte nell'ambito della S.misura 7.5.1.

PSR 2014-2020 Sotto Misura 7.5

PRINCIPI GENERALI SUI CRITERI DI SELEZIONE

- Migliorare ambiti fruitivi già organizzati per la gestione delle infrastrutture e l'offerta di servizi turistici;
- Privilegiare la valorizzazione di itinerari già registrati e classificati ai sensi della l.r. 12/2010
- Favorire l'uso di mezzi alternativi all'auto, l'intermodalità con i mezzi di trasporto pubblico di linea e integrativi a chiamata;
- Privilegiare l'informazione al pubblico sulle norme di comportamento e sui divieti vigenti nell'utilizzo dell infrastrutture .
- Favorire la regolamentazione per la fruizione promiscua delle infrastrutture
- Favorire l'accessibilità a soggetti disabili;
- Favorire il coinvolgimento degli operatori del settore agricolo nell'offerta di servizi ai turisti;
- Centralizzare l'informazione e favorire l'uso di social media.
- Favorire il coinvolgimento delle associazioni locali nella animazione, gestione dell'informazione sui social media e per il controllo e la manutenzione delle infrastrutture

CRITERI DI SELEZIONE (BANDO)

REGIONE PIEMONTE

PSR 2014-2020 Sotto Misura 7.5

CRITERI DI SELEZIONE

•1) Completamento/ nuova realizzazione di itinerari (escursionistici, cicloescursionistici, cicloturistici, tematici, invernali**,** per lo svolgimento di attività sportive etc.). Punteggio per itinerario interessato, da suddividere in base al tipo di fruizione, alla tipologia di infrastruttura, e tra completamento e nuova realizzazione . Il completamento è considerabile nei casi di unione di più itinerari e di soluzioni strategicamente migliorative per la fruizione turistica. Ulteriore punteggio da attribuire agli itinerari per i quali è stato già avviato prima dell'apertura del bando, l'iter di registrazione previsto dalla legge reg. 12/2010 (manifestazione d'interesse approvata con D.D. n. 1510 del 26.05.2014).

•2) Miglioramento o costruzione di infrastrutture puntuali per la fruizione outdoor (vie ferrate, siti di arrampicata, etc.comprese le opere di pertinenza .) Punteggio per infrastruttura interessata da suddividere tra miglioramento e nuova realizzazione.

•3) Riqualificazione /costruzione di strutture ricettive (es. rifugi ostelli e bivacchi) e a servizio delle attività outdoor (es. strutture per il deposito e noleggio di attrezzature, foyer , strutture di accoglienza comune connesse a progetti di albergo diffuso). Punteggio per struttura interessata da suddividere per tipologia di struttura e tra riqualificazione e nuova realizzazione. Una quota del punteggio sarà inoltre attribuita alle costruzioni più compatibili con l'ambiente o energeticamente più performanti.

•4) Complementarietà della pianificazione d'intervento con la strategia di sviluppo locale Leader sul tema del turismo sostenibile. Punteggio da attribuire in base al numero di Comuni interessati dagli interventi del piano, grado di complementarietà tra interventi previsti dal piano e complementarietà con la strategia GAL ,da graduare tra minima-media-massima.

REGIONE PIEMONTE

PSR 2014-2020 Sotto Misura 7.5

CRITERI DI SELEZIONE

•5)Riqualificazione/costruzione di centri per l'informazione turistica e per la prenotazione di servizi turistici connessi all'outdoor e alla fruizione turistica (es. porta informativa di valle). Punteggio per struttura interessata da un progetto più ampio di razionalizzazione dell'informazione turistica, da suddividere tra in base al grado di razionalizzazione e tra riqualificazione e nuova realizzazione.

•6) Strumenti d'informazione turistica specificatamente dedicati a promuovere le infrastrutture outdoor. Il punteggio è attribuito ad una proposta di armonizzazione, sistematizzazione dell'informazione turistica connessa alle attività outdoor in una determinata area, sulla base del grado di completezza dell'informazione rispetto al patrimonio infrastrutturale presente nell'area stessa da graduare tra minimo/medio/massimo. Ai fini della razionalizzazione dell'informazione disponibile su web, i beneficiari devono individuare nell'area di riferimento, un unico portale da implementare con contenuti tematici connessi all'outdoor nel rispetto di standard tecnici, grafico editoriali forniti dalla Regione Piemonte tesi a favorire l'interscambiabilità con il sito di riferimento regionale www.piemonteoutdoor.it

•7) Infrastrutturazione strade di montagna con segnaletica turistico informativa funzionale alla fruizione multipla e all'intermodalità. Completezza della proposta fruitiva sul piano infrastrutturale ed efficacia della modalità di gestione ed aggiornamento delle informazioni agli utenti compresa la presenza di regolamentazione per la fruizione dell'infrastruttura. Punteggio per proposta fruitiva da suddividere in base alla completezza della proposta. Minima/media/massima.

REGIONE PIEMONTE

PSR 2014-2020 Sotto Misura 7.5

CRITERI DI SELEZIONE

•8) Informazione e promozione di opportunità outdoor da fruire con mezzi pubblici compresa la segnaletica turistica specifica da collocare nei pressi delle stazioni. Completezza della proposta fruitiva sul piano infrastrutturale ed efficacia della modalità di gestione ed aggiornamento delle informazioni agli utenti su destinazioni ed orari dei mezzi pubblici. Punteggio per proposta fruitiva da suddividere in base alla completezza della proposta. Minima/media/massima.

•9) Creazione di itinerari e altre infrastrutture finalizzate alla fruizione da parte di soggetti portatori di disabilità (comprese le attrezzature per la fruizione e la specifica informazione). Completezza della proposta fruitiva sul piano infrastrutturale e dell'informazione turistica rivolta agli utenti. Punteggio da graduare tra minimo/medio/massimo.

•10) Valorizzare gli itinerari i cui accordi previsti per la registrazione ai sensi della legge reg. 12/2010, prevedano il coinvolgimento di imprenditori agricoli che si impegnino nella gestione della ricettività turistica, nelle attività d'informazione sugli itinerari e nella manutenzione delle infrastrutture etc. Punteggio per numero di imprenditori agricoli coinvolti nella gestione dell'itinerario con modulazione dello stesso, sulla base del numero di imprenditori coinvolti.

REGIONE PIEMONTE

PSR 2014-2020 Sotto Misura 7.5 op. 7.5.1

DA RICORDARE..

•1) Verificare i criteri di ammissibilità e di selezione.

•2) Gli itinerari interessati dagli investimenti devono essere registrati e mantenuti dai beneficiari per almeno10 anni da ricevimento del saldo del contributo. La procedura di registrazione (prevista dalla legge reg. 12/2010) e l'assunzione dell'impegno a mantenere devono essere formalizzati entro la conclusione della fase istruttoria defintiva (è condizione di ammissibilità).

•3) Le vie ferrate , siti di arrampicata devono essere registrati (condizione di ammissibilità) volta e vincolati ad un piano di gestione e regolamento per la fruizione da presentare prima del saldo (previsione di legge)

•4) Le strutture destinate all'uso ricettivo devono essere classificate ai sensi di legge e se previsto gestite prima del saldo del contributo.

•5) La strutture ricettive devono essere di proprietà di un Ente beneficiario (Ente Pubblico). Devono comunque essere nelle disponibilità del soggetto che presenta la candidatura.

•6) No manutenzione ordinaria ed adeguamenti normativi.

•7) No interventi di miglioramento della percorribilità di strade individuate all'art. 2 comma 2 lett. A…Fbis del codice della strada comprese strade agrisilvopatorali e regolamentate.

•8) No apertura nuovi sentieri se non per brevi tratti connessi ad interventi di messa in sicurezza

•9) Sono ammessi interventi puntuali su itinerari finalizzati a ripristinare esclusivamente il passaggio di pedoni o biciclette.

•10) I beneficiari possono individuare dei soggetti attuatori a loro volta pubblici a cui delegare gli interventi.

•11) No creazione di nuovi siti internet . Si Implementazione di portali e strumenti esistenti.

Classificazione itinerari in base alle modalità di fruizione

BANDI GAL 7.5.2.

FRUIZIONE	
Codice	**Definizione**
ES	**Itinerario escursionistico:** proposta escursionistica di forte impatto attrattivo, opportunamente segnalata, infrastrutturata e supportata da adeguati servizi al turista, della durata di uno o più giorni, realizzata in ambiente montano o collinare, anche antropizzato, unendo percorsi ovvero tratti di percorso esistenti e ricompresi nel Catasto regionale dei percorsi escursionistici, che si inserisce e si integra con le azioni di valorizzazione turistica in atto sul territorio di riferimento
SC	**Itinerario di interesse storico-culturale:** Itinerari che sono stati fruiti in epoche storiche e di cui è reperibile una adeguata documentazione a riguardo. Questi possono essere considerati significativi quindi perché connessi a particolari memorie storiche o per la valenza devozionale o, ancora, per essere stati utilizzati in passato a fini commerciali, strategici, militari o per la migrazione di popolazioni. (Vedi Art: 14 del Regolamento della LR 12/2010)
IN	**Itinerario invernale**: Itinerario dotato di segnaletica specifica che per le caratteristiche fisiche del percorso e le condizioni delle aree attraversate è percorribile in ambiente innevato con le racchette da neve.
AB	**Itinerario attrezzato per diversamente abili:** itinerario progettato e opportunamente attrezzato per poter essere fruito da persone diversamente abili
CE	**Itinerario cicloescursionistico:** Itinerario della rete del patrimonio ecursionistico regionale dotato di segnaletica specifica, percorribile preferenzialmente con bicicletta da montagna, avente in prevalenza fondo sterrato o inerbito, che si svolge prevalentemente attraverso aree scarsamente antropizzate ed è dotato di luoghi di sosta opportunamente attrezzati per accogliere il cicloturista e il suo mezzo.
CL	**Itinerario ciclabile:** Itinerario della rete del patrimonio ecursionistico regionale dotato di segnaletica specifica, percorribile preferenzialmente in bicicletta, che si sviluppa in modo prevalente su pista ciclabile, ciclostrada e, in sede promiscua, su strade a bassa intensità di traffico. E' dotato in tutto o in parte di servizi dedicati e di luoghi di sosta opportunamente attrezzati per accogliere il cicloturista e il suo mezzo.
PV	**Ippovia**: Itinerario dotato di segnaletica specifica, percorribile preferenzialmente a cavallo, avente in prevalenza fondo sterrato o inerbito, che si svolge prevalentemente attraverso aree scarsamente antropizzate ed è dotato di opportuni luoghi di sosta attrezzati per accogliere cavalli e cavalieri.

BANDI REGIONE 7.5.1.

RE
PIE

Classificazione itinerari in base alle caratteristiche fisiche

Itinerario escursionistico (ES) e di interesse storico-culturale (SC)

Codice	Definizione
IR	**Itinerari di livello Regionale:** Assicurano collegamenti e interconnessioni interregionali e/o internazionali. Hanno uno sviluppo complessivo all'interno della Regione Piemonte superiore ai 100 km. Sono organizzati in un certo numero di tappe (generalmente più di 10) ben definite, ognuna di lunghezza adeguata e supportate da relativi posti tappa per il pernottamento.
IP	**Itinerari di livello Provinciale di media e bassa montagna:** Si sviluppano in modo prevalente entro una singola provincia con presenza di eventuali connessioni interprovinciali, interregionali o internazionali. Hanno uno sviluppo complessivo all'interno della Regione Piemonte inferiore ai 100 km. Sono organizzati in un certo numero di tappe (generalmente meno di 10), ben definite, ognuna di lunghezza adeguata e supportate da relativi posti tappa per il pernottamento
IM	**Itinerari di livello Provinciale con sviluppo di alta montagna:** L'altitudine media dell'intero percorso è superiore ai 1500 m di quota e si sviluppano in modo prevalente su percorsi classificati come E ed EE. Sono organizzati in un certo numero di tappe (Inferiore a 10) definite, di lunghezza adeguata e con relativi posti tappa per il pernottamento sempre rappresentati da rifugi e bivacchi in quota. Per la loro fruizione richiedono un adeguato equipaggiamento (abbigliamento adeguato per il trekking in alta montagna e/o minima attrezzatura alpinistica come piccozza, ramponi ecc)
IL	**Itinerari di livello locale o di prossimità:** Itinerari di valenza locale ed un tracciato con sviluppo limitato che attraversa il territorio di non più di tre comuni. Sono itinerari facilmente percorribili in giornata per cui non presentano una strutturazione in tappe.

BANDI REGIONE 7.5.1.

Itinerario cicloescursionistico, ciclabile e ippovia (CE, CL, IP)

Codice	Definizione
CR	**Itinerario di livello regionale**: Si tratta di un itinerario che assicura collegamenti interregionali e/o internazionali ed ha uno sviluppo complessivo all'interno della Regione Piemonte superiore ai 150 km
CP	**Itinerario di livello provinciale:** Si tratta di un itinerario che si sviluppa in modo prevalente entro una singola provincia con presenza di eventuali connessioni interprovinciali, interregionali o internazionali ed ha comunque uno sviluppo complessivo all'interno della Regione Piemonte inferiore ai 150 km e superiore ai 50 km
CL	**Itinerario di livello locale o di prossimità:** Itinerario di valenza locale, generalmente percorribile in giornata, con uno sviluppo non superiore ai 50 km.

BANDI REGIONE 7.5.1.

Classificazione itinerari in base alle caratteristiche fisiche

Itinerari registrati nella Provincia di Cuneo

Nome itinerario	Capofila	Fruizione	Classificazione fisica
Via delle Aie	Comune di Morozzo	CL	IL
Da Monte Pagliano a San Costanzo	Comune di Busca	ES	IL
Landandè (Briaglia)	Comune di Briaglia	ES	IL
Sentiero del Vecchio Mulino	Comune di Briga Alta	ES	IL
Vigneti e Paesaggio	Castiglione Falletto	ES	IL
Itinerario del Kiè	Frabosa Sottana	ES	IL
Vecchie vie di Casteldelfino, borgate e antichi forni	Comune di Casteldelfino	ES	IL
Giro del Marguareis	Ente Parco Naturale del Marguareis	ES	IM
Sentiero delle Fortificazioni	Comunità Montana Valli Grana e Maira	ES	IM
Bar to Bar	Unione di Comuni Colline di Langa e del Barolo	ES	IP
Valle Bronda Trekking	Comuni di Brondello, Pagno, Castellar	ES	IP
Orizzonte Monviso	Comunità Montana Valli del Monviso	ES	IP
Valle Varaita Trekking	Comunità Montana Valli del Monviso	ES	IP
Lou Viage	Comunità Montana Valle Stura di Demonte	ES	IP
Intervall	Ente Parco Naturale del Marguareis	ES	IP
Curnis	Comunità Montana Valli Grana e Maira	ES	IP
Curnis Auta	Comunità Montana Valli Grana e Maira	ES	IP
Percorsi Occitani	Comunità Montana Valli Grana e Maira	ES	IP
Sentiero dei Mulini	Comunità Montana Valli Grana e Maira	ES	IP

Ambiti di intervento dei bandi GAL e Regionali

Compartimento Torino sud con rete escursionistica e itinerario regionale (GTA)

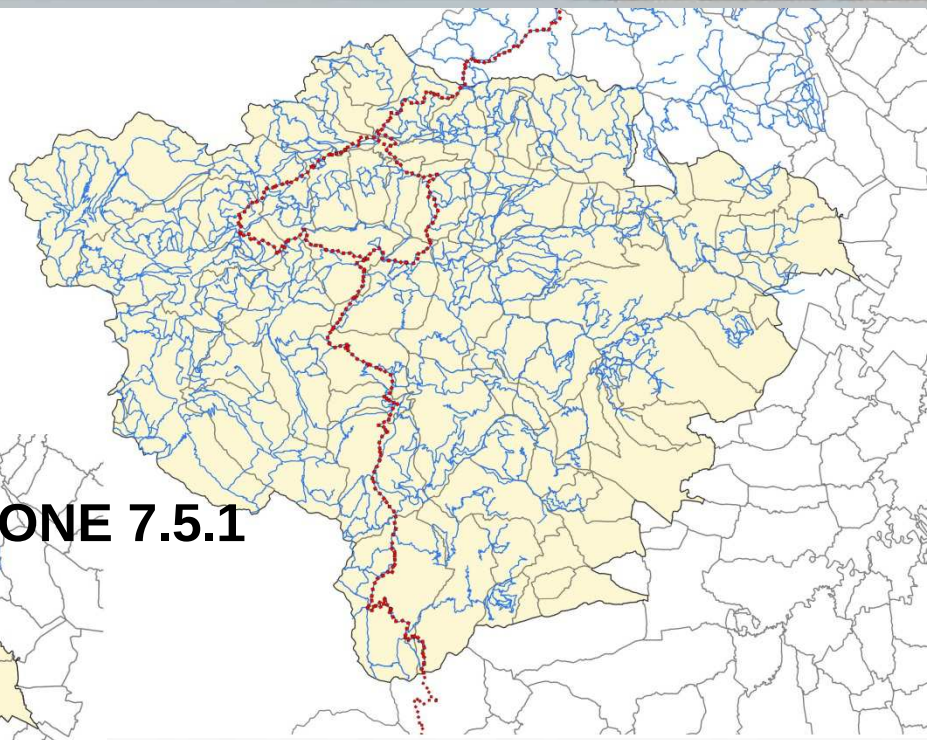

BANDI REGIONE 7.5.1

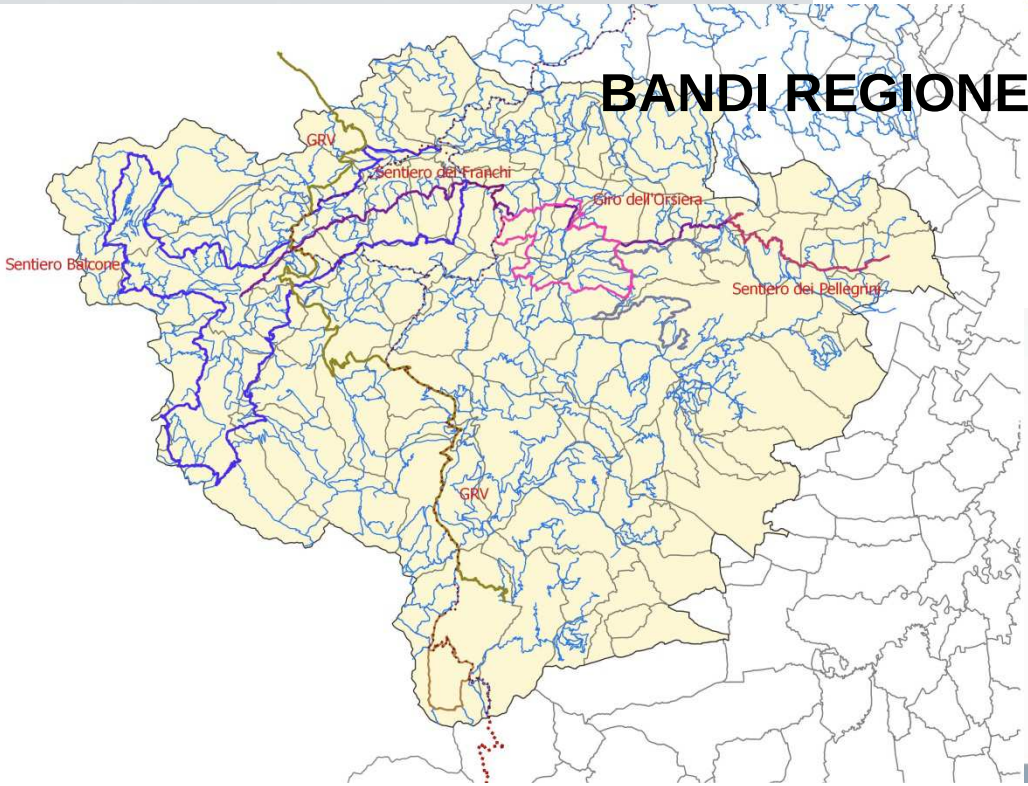

Compartimento Torino sud con rete escursionistica e itinerari di livello provinciale

Ambiti di intervento dei bandi GAL e Regionali

Compartimento Torino sud: dettaglio con ipotesi di interventi finanziabili su bandi GAL

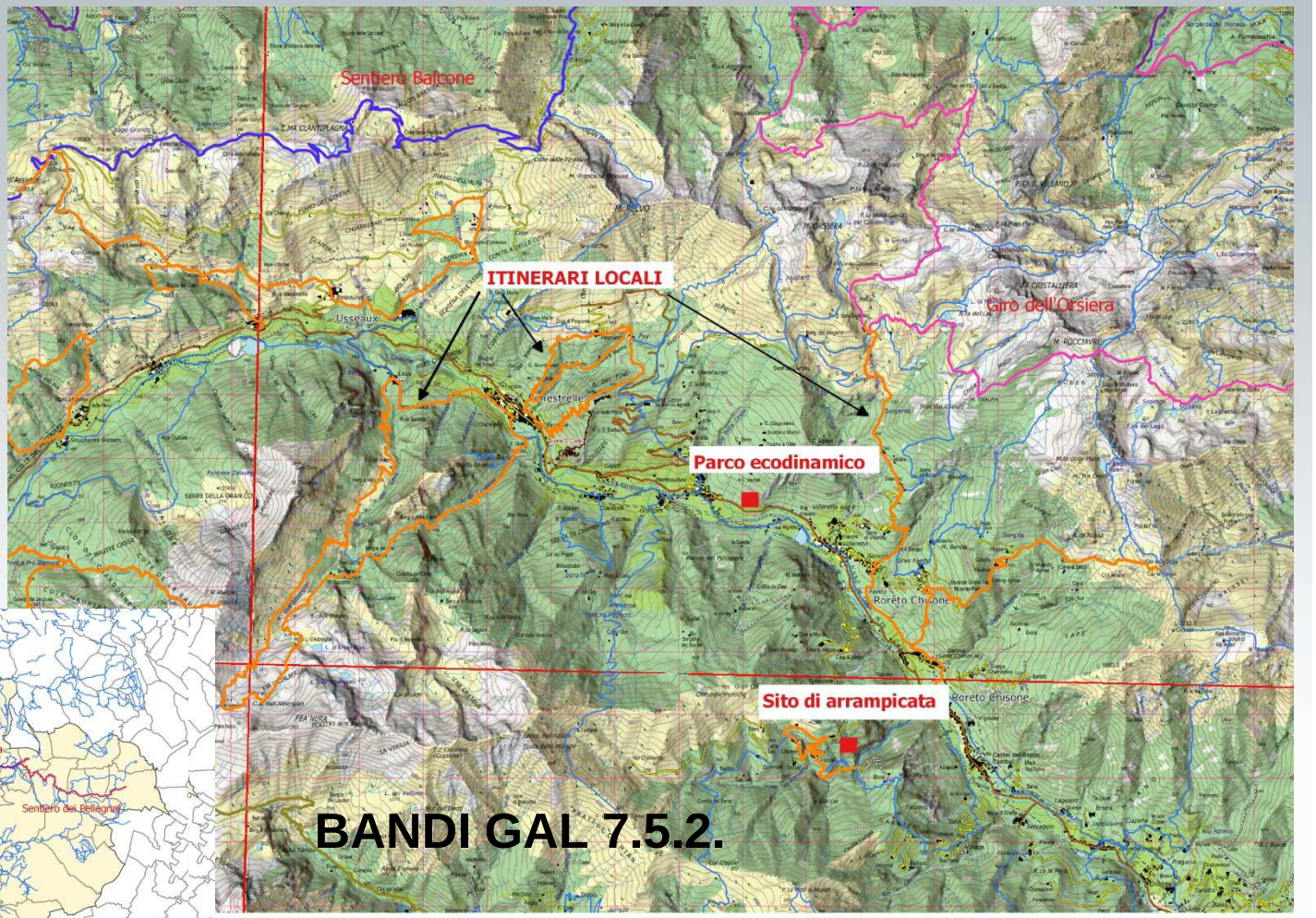

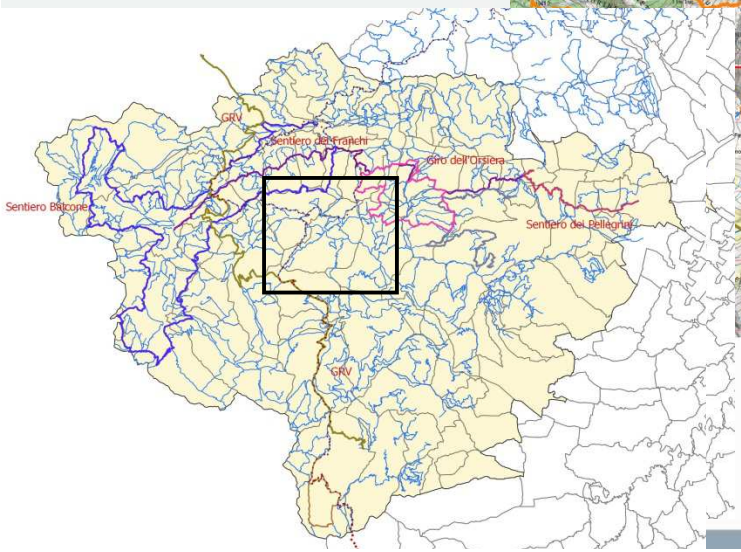

BANDI GAL 7.5.2.

PSR 2014-2020 Sotto Misura 7.5 op.7.5.1

INFORMAZIONE E PROMOZIONE

REGIONE PIEMONTE

- **Implementazione del sistema informativo regionale relativo alla RPE**
- **Implementazione data base Sito Piemonte Outdoor e creazione nuove sezioni informativo-promozionali**
- **Definizione standard grafico editoriali per la realizzazione di strumenti di informazione creati dai beneficiari 7.5.1 e 7.5.2**

BENEFICIARI 7.5.1 e 7.5.2

- **Canalizzazione dell'informazione web su un unico portale informativo per uno/piùcompartimenti e sua implementazione secondo gli indirizzi regionali.**
- **Realizzazione strumenti informativo promozionali relativi alla rete infrastrutturale presente nel comparto territoriale secondo gli standard regionali e distribuzione presso gli uffici turistici e le strutture ricettive.**
- **Realizzazione strumenti informativo promozionale relativi alle singole opportunità outdoor secondo gli standard e distribuzione presso gli uffici turistici e le strutture ricettive.**

REGIONE PIEMONTE

Strumenti coordinati per le attività di informazione e promozione

Segnaletica unificata

Segnaletica verticale escursionistica

Segnaletica verticale per itinerari a fruizione specifica

Tipologia di supporti

Modalità di infissione del supporto

Modalità di fissaggio ecc.

REGIONE PIEMONTE

Paolo Caligaris (Regione Piemonte) - Fabio Giannetti (IPLA S.p.A.)

Strumenti coordinati per le attività di informazione e promozione

Standard e modelli grafici per la cartografia escursionistica



Tema	Simbolo	Colore
Posto tappa		CMYK = 0, 100, 100, 0
Rifugio		
Bivacco		
Hotel		
Agriturismo		
Camping		
Bar		
Ristori		
Area di sosta attrezzata per camper		

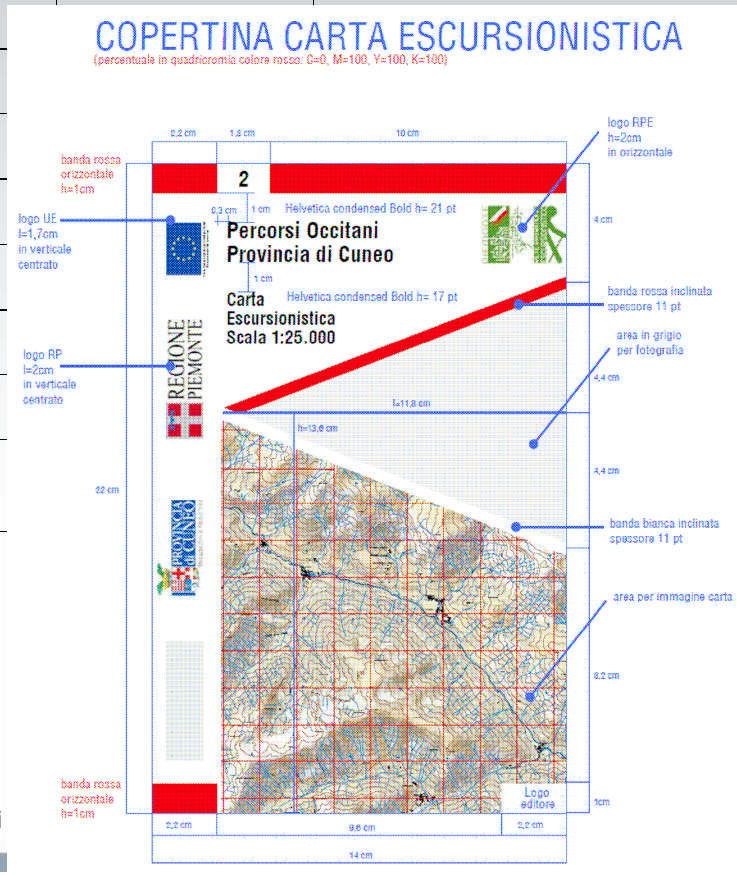

REGIONE PIEMONTE

Paolo Caligaris (Regione Piemonte) - Fabio Giannetti

Strumenti coordinati per le attività di informazione e promozione

Indirizzi per gli strumenti web

Definizione di un soggetto responsabile per l'implementazione, gestione ed aggiornamento dell'informazione e della promozione a livello del comprensorio individuato per la pianificazione

Pubblicazione e divulgazione di strumenti di informazione e promozione attraverso un solo portale web, possibilmente esistente, identificato tra quelli disponibili degli enti coinvolti e sotto il controllo del soggetto responsabile.

Interfacciamento del soggetto responsabile con le strutture regionali referenti per implementare schede e materiali relative agli elementi realizzati (infrastrutture, attrezzature, itinerari ecc.) sul portale Piemonte outdoor con animazione della sezione social presente sul sito stesso

PSR 2014-2020 Sotto Misura 7.5

Documentazione ed info a supporto della fase attuativa disponibile su :
www.regione.piemonte.it/retescursionistica

- **Presentazione sottomisura (ppt);**
- **Elenco Comuni eliggibili PSR 2014-2020.**
- **Rappresentazione delle aree di riferimento per la pianificazione;**
- **Schema di piano**
- **Disciplinari tecnici per la realizzazione della segnaletica.**
- **Disciplinari tecnici per la realizzazione della cartografia e pubblicazioni informative.**
- **Criteri di selezione**
- **...**

Per info scrivere a: valorizzazione.montagna@regione.piemonte.it
info tel. 011432/5943/4719/5463

REGIONE PIEMONTE

Paolo Caligaris (Regione Piemonte) - Fabio Giannetti (IPLA S.p.A.)