



AGENZIA REGIONALE
PER GLI INSEDIAMENTI MONTANI

INSEDIARSI IN VALLE VARAITA

SCHEDA INFORMATIVA

FEBBRAIO 2008

Le schede informative sono state curate da

*R&P – Ricerche e Progetti sc
Via Bonafous 8, 10123 Torino
Tel. 011 888.100
e-mail:c.cominotti@repnet.it
Sito Internet: www.repnet.it*



*Responsabile: Claudia Cominotti
Collaboratori: Roberto Lezzi, Roberto Resegotti e Margherita Vitelli*

Principali fonti informative utilizzate:

ISTAT (Censimenti, statistiche annuali, Banca dati ASIA)

Regione Piemonte :

- *BDDE - Banca dati demografico Evolutiva della Regione Piemonte*
- *Banca Dati Decisionale della Montagna – Regione Piemonte*
- *Osservatorio Regionale del Commercio*
- *Siti Internet delle ATL locali*
- *www.piemontefeel.it*
- *Rapporto sulla marginalità socio-economica delle Comunità Montane,- Direzione Economia Montana e Foreste, Regione Piemonte, Torino 2005*
- *www.montagnapiemonte.it*
- *www.wi-pie.org*

Siti Internet delle province di Cuneo e Torino, delle Comunità Montane, dei Comuni Montani e dei GAL

Documenti di Programmazione Territoriale

Piani di sviluppo socio-economico delle Comunità montane

Piani Integrati di Sviluppo Locale (PISL, PIST, Patti territoriali, PIA, Piani di sviluppo Locale ecc.)

Dun & Bradstreet

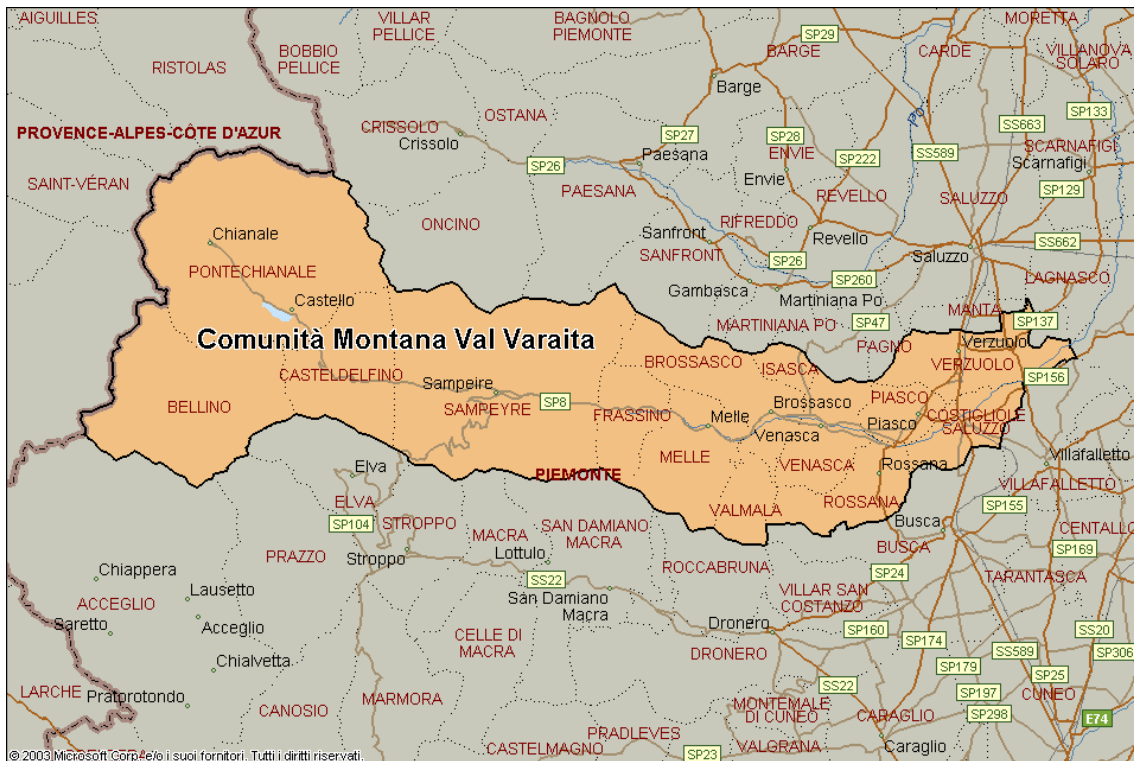
Guida Monaci 2006

www.viamichelin.it

INDICE

Comunità Montana Valle Varaita	1
1. Caratteristiche generali	3
2. Struttura socio-economica	8
2.1. Demografia	9
2.2. Struttura produttiva	18
2.2. Le produzioni Agroalimentari	34
2.3. Turismo	36

Comunità Montana Valle Varaita



Fattori di attrazione:

- Dinamicità demografica e produttiva nei comuni di bassa valle
- Settore industriale ben rappresentato e specializzato in alcuni comparti dell'industria tradizionale con imprese di medie e grandi dimensioni e relativo indotto.
- Elevata specializzazione produttiva nella filiera della lavorazione del legno, dall'abbattimento delle piante ai prodotti finiti
- Comparto agro-alimentare specializzato nella frutticoltura intensiva nei comuni di bassa valle con significative aziende di produzione, lavorazione e commercializzazione di frutta.
- Turismo bistagionale in alta Valle e buona dotazione ricettiva soprattutto in strutture extraalberghiere di piccole dimensioni o campeggi e in seconde case
- Presenze turistiche in strutture alberghiere in aumento

Ostacoli all'insediamento:

- Accessibilità non agevole e elevata distanza dai centri urbani per i comuni di media e alta valle
- Forte spopolamento e elevato invecchiamento della popolazione nei comuni di alta valle
- Flussi turistici complessivi in diminuzione

1. Caratteristiche generali

La Comunità Montana Val Varaita ha una superficie di 471,34 ha e comprende i territori di 14 Comuni:

Bellino, Brossasco, Casteldelfino, Costigliole Saluzzo, Frassino, Isasca, Melle, Piasco, Pontechianale, Rossana, Sampeyre, Valmala, Venasca, Verzuolo.

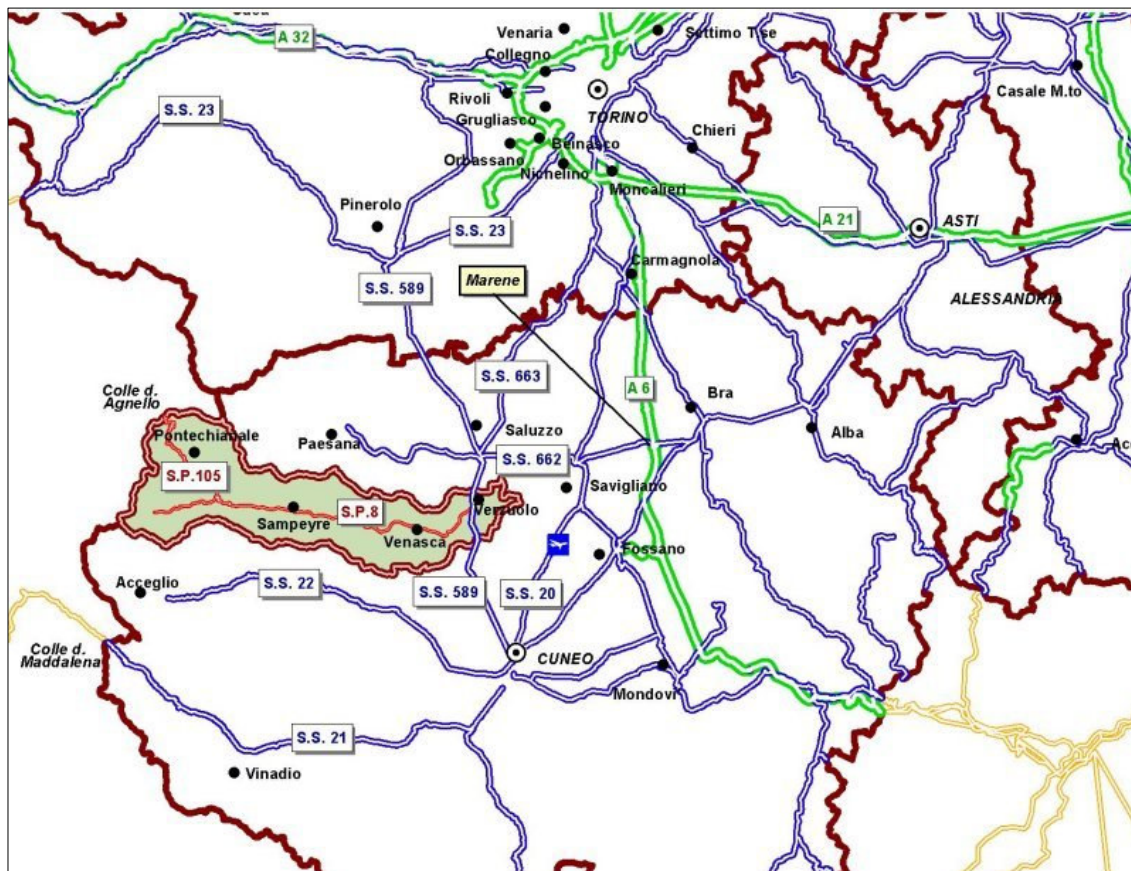
La Valle Varaita è una delle valli occitane alpine del Piemonte sud-occidentale (Provincia di Cuneo); nella sua disposizione est-ovest, sale moderatamente per 32 km dai 400 m. di Costigliole Saluzzo ai 2748 metri del Colle dell'Agnello, valico estivo che la collega alla regione francese del Queyras.

Amministrazioni e contatti

Nome	Indirizzo	Telefono	Fax	E-mail	Sito web
Comune di Bellino	bg.Ta Pleyne - 12020 - BELLINO	017595110	0175956900	comune.bellino@tiscalinet.it	
Comune di Brossasco	p. Costanzo Chiari 15 - 12020 - BROSSASCO	017568103	017568388	info@comune.brossasco.cn.it	http://www.comune.brossasco.cn.it
Comune di Casteldelfino	p. del Municipio 2 - 12020 - CASTELDEFINO	017595126	0175956921	comune.casteldelfino@mtrade.com	http://www.comune.casteldelfino.cn.it/
Comune di Costigliole Saluzzo	v. V. Veneto 59 - 12024 - COSTIGLIOLE SALUZZO	0175230121	0175239003	mailto:info@comune.costiglolesaluzzo.cn.it	http://www.comune.costiglolesaluzzo.cn.it/
Comune di Frassino	v. San Rocco 4 - 12020 - FRASSINO	0175976926	0175976910		
Comune di Isasca	v. Capoluogo 22 - 12020 - ISASCA	0175567240	0175567240	comuneisasca@libero.it	
Comune di Melle	p. Marconi 1 - 12020 - MELLE	0175978031	0175978111	melle@ruparpiemonte.it	http://www.comune.melle.cn.it/
Comune di Piasco	p. Martiri della Liberazione 1 - 12026 - PIASCO	017579124	017579276	piasco@ruparpiemonte.it	http://www.comune.piasco.cn.it/
Comune di Pontechianale	fraz. Maddalena 1 - 12020 - PONTECHIANALE	0175950174	0175950340	pontechianale@ruparpiemonte.it	http://www.comune.pontechianale.cn.it/
Comune di Rossana	v. XII Luglio 2 - 12020 - ROSSANA	017564101	017564101	comune.rossana@inprade.com	
Comune di Sampeyre	p. della Vittoria 52 - 12020 - SAMPEYRE	0175977393	0175977824	sindaco@comune.sampeyre.cn.it	http://www.comune.sampeyre.cn.it
Comune di Valmala	bg.Ta Chiesa 18 - 12020 - VALMALA	0175978030	0175978030	comune.valmala@mtrade.com	
Comune di Venasca	v. Marconi 19 - 12020 - VENASCA	0175567353	0175567006	segreteria.venasca@libero.it	
Comune di Verzuolo	p. Martiri Libertà 1 - 12039 - VERZUOLO	0175255111	0175255119	sindaco.verzuolo@reteunitaria.piemonte.it	http://www.verzuolo-cuneo.it
Comunità Montana Valle Varaita	p. della Vittoria 40 - 12020 - SAMPEYRE	0175977238	0175977448	segreteria@vallevaraita.cn.it	http://www.vallevaraita.cn.it
GAL "Tradizione delle Terre Occitane"	Via Cappuccini 29 - 12023 - CARAGLIO	0171610325	0171817981	info@tradizioneterreoccitane.com	http://www.tradizioneterreoccitane.com

Fonte: Guida Monaci 2006

Reti stradali e accessibilità



In auto:

L'accesso principale per la valle è costituito dalla strada provinciale della Valle Varaita (n. 8 e n. 105) che si snoda partendo da Costigliole Saluzzo con un percorso fino all'alta Valle e prosegue per la regione francese del Queyras attraverso il valico dell'Agnello.

Costigliole Saluzzo è raggiungibile attraverso le seguenti vie di comunicazione:

1. Autostrada A6 Torino-Savona: uscita casello di Marene, poi proseguimento su strada statale in direzione di Savigliano - Costigliole Saluzzo
2. Strada statale Laghi di Avigliana: Saluzzo-Verzuolo-Valle Varaita; oppure Cuneo-Busca-Costigliole S.-Valle Varaita.

In autobus:

Collegamento Torino-Saluzzo-Valle Varaita:
autolinee ATI S.p.A., Saluzzo (CN).

Collegamento Cuneo-Costigliole Saluzzo-Valle Varaita:
autolinee ATI S.p.A., Saluzzo (CN).

Collegamento Fossano-Savigliano-Valle Varaita:
autolinee Gunetto, Fossano (CN).

Collegamento Nizza-Cuneo-Savigliano:
autolinee Allasia, Savigliano (CN).

Collegamento strada provinciale Brossasco-Valmala:
informazioni c/o Comune di Valmala.

Collegamento Casteldelfino-Bellino:
coincidenze con corse autobus ATI S.p.A. Saluzzo (CN).

In treno:

Linea Torino-Savona (Torino-Savigliano e Savigliano-Saluzzo).
Le stazioni ferroviarie presenti nel territorio della Comunità Montana sono le seguenti:
Costigliole Saluzzo e Verzuolo.

Distanze e tempi di percorrenza in auto:

	Torino		Cuneo	
	Tempo	Km	Tempo	Km
Verzuolo	01h16	83	00h32	26
Pontechianale	02h13	132	01h18	67

Infrastrutture di telecomunicazione: copertura Internet a Banda Larga

COMUNE	Copertura al 31/12/2005	Programma copertura nella prima metà 2007	Programma copertura 2008
BELLINO	NO	NO	NO
BROSSASCO	NO	NO	SI
CASTELDELFINO	NO	NO	NO
COSTIGLIOLE SALUZZO	SI	SI	SI
FRASSINO	NO	NO	NO
ISASCA	NO	NO	SI
MELLE	NO	NO	NO
PIASCO	NO	SI	SI
PONTECHIANALE	NO	NO	NO
ROSSANA	NO	NO	NO
SAMPEYRE	NO	SI	SI
VALMALA	NO	NO	NO
VENASCA	NO	NO	SI
VERZUOLO	SI	SI	SI

Fonte: sito web www.wi-pie.org

Servizi alla persona : indirizzi e contatti

Ente	Indirizzo	Telefono	Fax
LABORATORI E AMBULATORI			
Unità Territoriale di Base	p. Willy Burgo 7 - 12039 - VERZUOLO	017585126	
Unità Territoriale di Base	v. Favole 5 - 12020 - VENASCA	0175567070	
Unità Territoriale di Base	v. Roma - 12020 - SAMPEYRE	0175977215	
CONSULTORI			
Consultorio materno infantile	v. Favole 5 - 12020 - VENASCA	0175567070	
Consultorio materno infantile	p. Willy Burgo - 12039 - VERZUOLO	017585126	
BIBLIOTECHE			
Biblioteca civica – Brossasco	Igo Morbiducci - 12020 - BROSSASCO	017568103	017568388
Biblioteca civica – Piasco	p. Martiri Liberazione 1 - 12026 - PIASCO	017579124	017579276
Biblioteca civica – Rossana	v. Mazzini 23 - 12020 - ROSSANA	017564101	017564101
Biblioteca civica – Venasca	v. Morbiducci 2 - 12020 - VENASCA	0175567353	0175567006
Biblioteca civica – Verzuolo	v. Marconi 13 - 12039 - VERZUOLO	017588390	
SCUOLE DELL'INFANZIA			
Scuola Primaria Costigliole Saluzzo - Capol.	p. Vittorio Emanuele II N 10 - 12024 - COSTIGLIOLE SALUZZO	0175239750	
Scuola Primaria Verzuolo - Capoluogo	p. A.W. Burgo 5 - 12039 - VERZUOLO	017585114	
Scuola Primaria Verzuolo - Fraz. Falicetto	v. Saluzzo 15 - 12039 - VERZUOLO	017586209	
Scuola Primaria Verzuolo - Fraz. Villanovetta	v. Silvio Pellico 4 - 12039 - VERZUOLO	017586955	
SCUOLE DELL'INFANZIA PRIVATE			
Scuola Materna A. Pellini	v. Mazzini 4 - 12020 - ROSSANA	017564133	
Scuola Materna Alberto Keller	v. Asilo Keller 30 - 12039 - VERZUOLO	017585502	
Scuola Materna Milena Cavallo	v. Guglielmo Marconi 18 - 12026 - PIASCO	017579414	
SCUOLA SECONDARIA DI PRIMO GRADO			
Scuola Secondaria di I Grado Loc. Costigliole Saluzzo	p. Vittorio Emanuele II N. 10 - 12024 - COSTIGLIOLE SALUZZO	0175230078	
Scuola Secondaria di I Grado Loc. Piasco	v. Umberto I 86 - 12026 - PIASCO	017579223	
Scuola Secondaria di I Grado Sampeyre - F. Mistral	v. Silvio Pellico - 12020 - SAMPEYRE	0175977103	
Scuola Secondaria di I Grado Venasca	v. Marconi 4 - 12020 - VENASCA	0175567043	
Scuola Secondaria di I Grado Verzuolo - L. Da Vinci	v. Europa - 12039 - VERZUOLO	017585149	
SCUOLA SECONDARIA DI SECONDO GRADO			
Istituto Professionale per l'Agricoltura e l'Ambiente Verzuolo P.Barbero	v. IV Novembre 30 - 12039 - VERZUOLO	017586226	
Istituto Statale d'Arte "Amleto Bertoni"	Via San Giovanni, 1 - 12037 - SALUZZO	017543344 017545500	0175248667
CENTRI DI FORMAZIONE PROFESSIONALE			
Centro Europeo Formazione Artigianato Ligneo	Via Monviso, 1 – Ex Caserma "Mario Musso" - 12037 - SALUZZO	017547414	017547414
Agenzia Formazione Professionale (AFP) - Centro di Verzuolo	Via Don Orione, 41 - 12039 - VERZUOLO	017586471	017588914
ISTITUTI COMPRENSIVI			
Istituto Comprensivo Loc. Costigliole Saluzzo	p. Vittorio Emanuele II N. - 12024 - COSTIGLIOLE SALUZZO	0175230078	
Istituto Comprensivo Venasca	v. Marconi - 12020 - VENASCA	0175567080	

Ente	Indirizzo	Telefono	Fax
Istituto Comprensivo Verzuolo - L. Da Vinci	v. Europa - 12039 - VERZUOLO	017585149	
UFFICI POSTALI			
Ufficio postale – Casteldelfino	v. Pontechianale 39 - 12020 - CASTELDELFINO	017595121	
Ufficio postale - Costigliole Saluzzo	v. Veneto 94 - 12024 - COSTIGLIOLE SALUZZO	0175230151	
Ufficio postale - Frassino	v. S. Rocco 6 - 12020 - FRASSINO	0175976916	
Ufficio postale - Melle	v. Carrera 3 - 12020 - MELLE	0175978038	
Ufficio postale - Piasco	v. Umberto - 12026 - PIASCO	017579122	
Ufficio postale - Pontechianale	fraz. Maddalene 60 - 12020 - PONTECHIANALE	0175950179	
Ufficio postale - Rossana	v. Mazzini 90/B - 12020 - ROSSANA	017564104	
Ufficio postale - Sampeyre	p. Vittoria 54 - 12020 - SAMPEYRE	0175977121	
Ufficio postale - Venasca	p. Martiri 27 - 12020 - VENASCA	0175567020	
Ufficio postale - verzuolo	v. Fucina 1 - 12039 - VERZUOLO	017585119	
Ufficio postale - Villanovetta	v. Griselda 56 - 12039 - VERZUOLO	017585406	
Ufficio postale - Villar Sampeyre	v. Provinciale - 12020 - SAMPEYRE	0175977151	
Ufficio postale – Bellino	bg.ta Plejnet 10 - 12020 - BELLINO	017595116	
Ufficio postale – Brossasco	v. Roma 13 - 12020 - BROSSASCO	017568107	

Fonte: Guida Monaci 2006

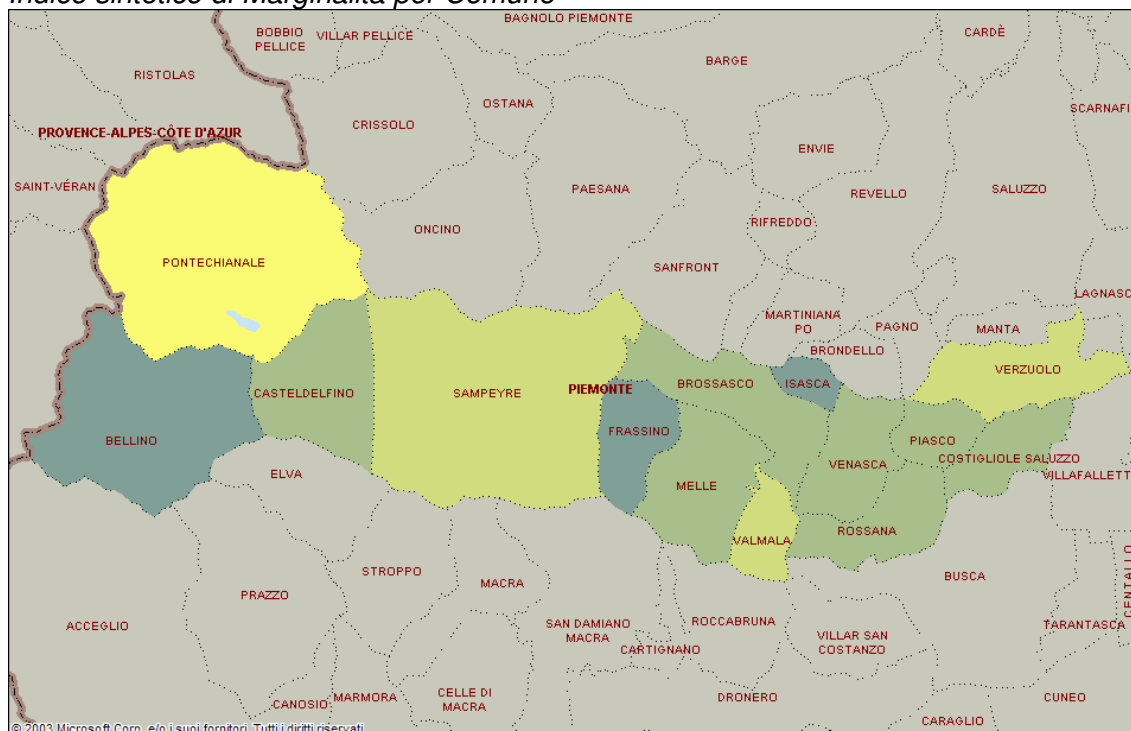
2. Struttura socio-economica

Il Rapporto sulla marginalità delle Comunità montane piemontesi ¹ fornisce un quadro di sintesi sulle principali componenti socio-economiche che influiscono sullo stato di marginalità o dinamicità di un'area, attraverso indicatori sintetici.

Rispetto alle altre Comunità montane piemontesi, la Valle Varaita risulta poco marginale: nella graduatoria per marginalità delle 48 Comunità in Piemonte, si colloca infatti al 36° posto.

All'interno della Comunità montana, la situazione meno favorevole è a Frassino, Isasca e Bellino; sostanzialmente intermedia in tutto il resto del territorio, con una particolare dinamicità a Pontechianale.

Indice sintetico di Marginalità per Comune²



Classificazione:

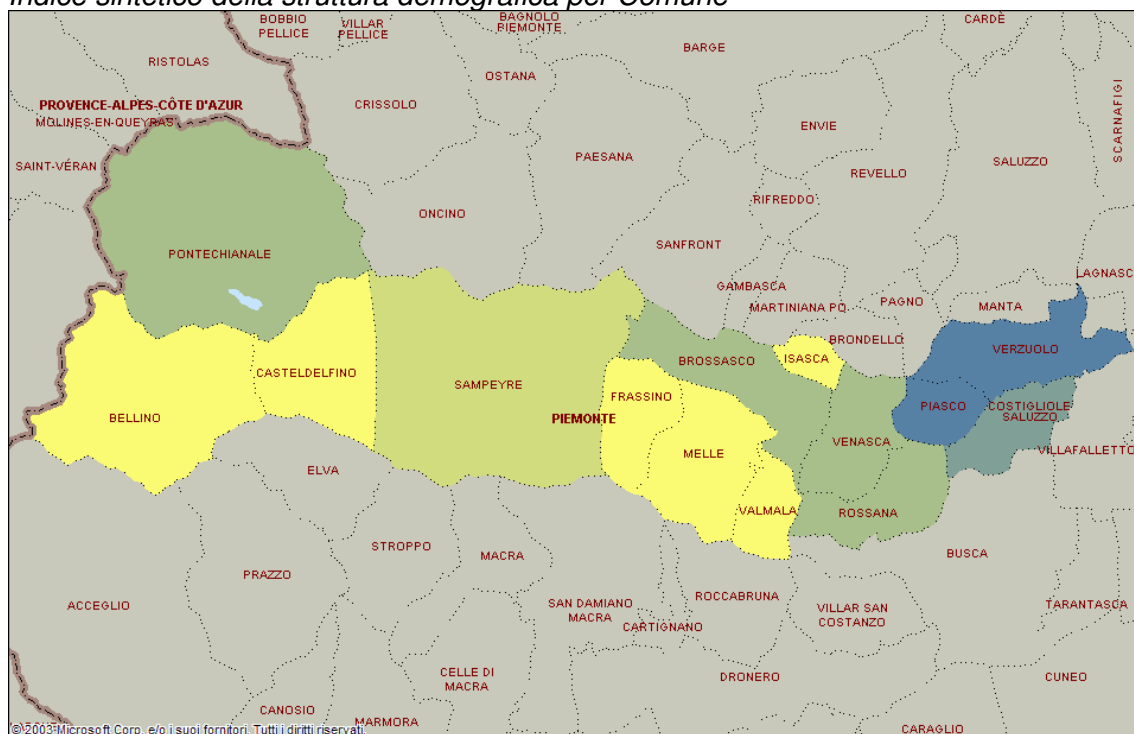
- Forte marginalità
- Marginalità
- Situazione intermedia
- Dinamicità
- Forte dinamicità

¹ Cfr. Filippo Brun, Angela Mosso, Elena Xausa, *Rapporto sulla marginalità socio-economica delle Comunità montane piemontesi*, Torino 2005.

² *Ibid.* I valori dell'Indice Sintetico (IS) di Marginalità, e la conseguente classificazione, sono ottenuti a partire dalla media semplice di quattro IS: IS Struttura demografica; IS Condizione di reddito; IS Dotazione di servizi; IS Sistema produttivo ed orientamento turistico.

2.1. Demografia

Indice sintetico della struttura demografica per Comune³



Classificazione:

- Nettamente favorevole
- Favorevole
- Media
- Svantaggiata
- Molto svantaggiata

³ La classificazione si basa sui dati dell'Indicatore Sintetico (IS) del Rapporto sulla marginalità delle Comunità montane piemontesi (2005) relativo alla struttura demografica, calcolato a partire dai seguenti indicatori:

- 1) densità demografica (ab./kmq 2003);
- 2) variazione percentuale della popolazione 1993-2003;
- 3) percentuale di popolazione tra i 15 ed i 64 anni sul totale dei residenti (2003).

Lungo i 60 km. di estensione della Valle Varaita sorgono 14 comuni, posti a un'altitudine che non raggiunge i 500 m. nei centri a ridosso della pianura saluzzese, Verzuolo, Costigliole Saluzzo e Piasco, per arrivare alle altitudini più elevate di Sampeyre (976 m.), Casteldelfino, Bellino e Pontechianale, con capoluoghi posti al di sopra dei 1.000 metri.

Alla fine del 2006 nel territorio della Comunità risiedevano 18.478 abitanti, con una densità bassa, pari in media a 39,2 abitanti per Km². e inferiore a 10 nei comuni vasti e poco abitati nei comuni di alta valle (Pontechianale, Bellino e Casteldelfino) e a Valmala. I centri principali, sono tutti localizzati in bassa valle, Verzuolo, con 6.363 abitanti, e Costigliole Saluzzo, con 3.261 residenti, mentre tra i comuni più interni e di alta valle soltanto a Sampeyre la popolazione supera i mille residenti.

Tra i comuni di alta e media valle, nel 2006 la popolazione non raggiungeva o superava di poco i 200 abitanti a Bellino (165), Casteldelfino (196) e Pontechianale (201), e nei due comuni non localizzati nella valle principale Valmala, situato su un ripido fianco boscoso dell'omonima Comba sul versante destro della Valle con 62 abitanti, e Isasca, posto su una valle laterale, con 90 residenti.

Caratteristiche principali dell'area della Comunità Montana Valle Varaita

COMUNE	Quota s.l.m.	Superficie (ha)	Superficie (Km ²)	Popolaz. 2006	Densità (ab./Km ²)	Zona altimetrica Istat
BELLINO	1.572	6.219	62,19	156	2,51	1
BROSSASCO	606	2.816	28,16	1.108	39,35	1
CASTELDELFINO	1.296	3.318	33,18	196	5,91	1
COSTIGLIOLE SALUZZO	460	1.525	15,25	3.261	213,84	3
FRASSINO	750	1.680	16,80	293	17,44	1
ISASCA	660	530	5,30	90	16,98	1
MELLE	683	2.791	27,91	326	11,68	1
PIASCO	480	1.056	10,56	2.801	265,25	3
PONTECHIANALE	1.614	9.572	95,72	204	2,13	1
ROSSANA	535	1.988	19,88	946	47,59	1
SAMPEYRE	976	9.889	98,89	1.103	11,15	1
VALMALA	831	1.092	10,92	62	5,68	1
VENASCA	549	2.038	20,38	1.569	76,99	1
VERZUOLO	420	2.620	26,20	6.363	242,86	3
COMUNITA' MONTANA		47.134	471,34	18.478	39,20	
PROVINCIA DI CUNEO MONTAGNA		470.427	4.704,27	198.415	42,18	
PROVINCIA DI CUNEO		690.272	6.902,72	573.613	83,10	
PIEMONTE MONTAGNA		1.396.507	13.965,07	831.036	59,51	
REGIONE PIEMONTE		2.537.194	25.371,94	4.352.828	171,56	

Fonte: Istat.

In Valle Varaita da alcuni decenni si assiste a un costante spopolamento del territorio che continua fino ai nostri giorni. Complessivamente, tra il 1981 e il 2006, la popolazione si è ridotta di poco meno di mille unità (-4,5%), e solo nei comuni di Verzuolo, Costigliole Saluzzo e Piasco e, dopo il 2001 anche a Rossana, si sono potute registrare evoluzioni demografiche positive di una qualche consistenza. Gravi situazioni di spopolamento permangono nella più parte degli altri comuni; tra il 1981 e il 2005 i residenti sono diminuiti di più del 20% a Casteldelfino (-52,9%), Bellino (-51,9%), Melle (-40,9%), Isasca (-38,4%), Valmala (-34,7%), Frassino (-32%) e a Sampeyre (-24,5%), mentre nel centro turistico di Pontechianale il calo è risultato proporzionalmente inferiore (-10,5%).

Comunità Montana Valle Varaita: trend della popolazione residente per comune (2006-1981)

COMUNE	Abitanti				Indice 2001=100				Variaz. % 2006-1981
	2006	2001	1991	1981	2006	2001	1991	1981	
BELLINO	156	179	234	324	87,2	100,0	130,7	181,0	-51,9
BROSSASCO	1.108	1.133	1.177	1.222	97,8	100,0	103,9	107,9	-9,3
CASTELDELFINO	196	227	296	416	86,3	100,0	130,4	183,3	-52,9
COSTIGLIOLE SALUZZO	3.261	3.122	3.097	3.211	104,5	100,0	99,2	102,9	1,6
FRASSINO	293	324	387	431	90,4	100,0	119,4	133,0	-32,0
ISASCA	90	112	115	146	80,4	100,0	102,7	130,4	-38,4
MELLE	326	364	455	552	89,6	100,0	125,0	151,6	-40,9
PIASCO	2.801	2.711	2.642	2.642	103,3	100,0	97,5	97,5	6,0
PONTECHIANALE	204	208	213	228	98,1	100,0	102,4	109,6	-10,5
ROSSANA	946	934	979	1.009	101,3	100,0	104,8	108,0	-6,2
SAMPEYRE	1.103	1.144	1.355	1.461	96,4	100,0	118,4	127,7	-24,5
VALMALA	62	56	70	95	110,7	100,0	125,0	169,6	-34,7
VENASCA	1.569	1.512	1.538	1.592	103,8	100,0	101,7	105,3	-1,4
VERZUOLO	6.363	6.196	6.020	6.029	102,7	100,0	97,2	97,3	5,5
COMUNITA' MONTANA	18.478	18.222	18.578	19.358	101,4	100,0	102,0	106,2	-4,5
PROVINCIA DI CUNEO MONTAGNA	198.415	194.277	191.989	195.393	103,1	100,0	98,4	98,6	1,5
PROVINCIA DI CUNEO	573.613	556.330	547.234	548.452	102,1	100,0	98,8	100,6	4,6

Fonte: Regione Piemonte BDDE - Banca Dati Demografica Evolutiva e Istat.

Nel corso dell'ultimo anno nel territorio della Val Varaita la popolazione si è ulteriormente ridotta di 43 unità, in conseguenza di un saldo naturale negativo (-67 abitanti), non sufficientemente compensato da movimenti migratori, pur di segno positivo (il saldo iscritti-cancellati è pari a +24).

Il tasso di natalità⁴ è basso e inferiore a quelli medi provinciali (8,6%), e un tasso di mortalità⁵ piuttosto elevato (12,3%), superiore a quello medio della provincia di Cuneo, ma inferiore a quello delle aree montane.

A livello comunale, le situazioni che nell'ultimo anno hanno mostrato maggiore criticità sono quelle di Sampeyre, Brossasco e Piasco.

La popolazione residente immigrata dall'estero nel 2005 era pari 1 1.170 persone, ossia il 6,3% del totale, quota superiore a quelle medie rilevate in provincia di Cuneo. Le maggiori concentrazioni si hanno nei tre comuni di bassa valle, Costigliole Saluzzo, con il 9% della popolazione che è di nazionalità straniera, Verzuolo e Piasco.

⁴ Tasso di natalità rapporto tra il numero di nati vivi dell'anno e l'ammontare medio della popolazione residente (per 1000).

⁵ Tasso di mortalità rapporto tra il numero di morti dell'anno e l'ammontare medio della popolazione residente (per 1000).

Comunità Montana Valle Varaita: movimento della popolazione (2006)

	COMUNITA' MONTANA	PROVINCIA DI CUNEO MONTAGNA	PROVINCIA DI CUNEO
Popolazione 31/12/2005	18.521	197.934	571.827
Popolazione 31/12/2006	18.478	198.415	573.613
Saldo 2005-2006	-43	481	1.786
Cancellati_totale	551	5.894	17.583
Iscritti_totale	575	7.153	20.580
Saldo migratorio	24	1.259	2.997
Morti	227	2.517	6.442
Nati	160	1.739	5.231
Saldo naturale	-67	-778	-1.211
Tasso mortalità	12,3	12,7	11,2
Tasso natalità	8,6	8,8	9,1
stranieri residenti (%)	6,3	5,2	5,8

Fonte: elaborazioni R&P su dati Regione Piemonte BDDE - Banca Dati Demografica Evolutiva.

I movimenti demografici verificatisi negli ultimi decenni hanno comportato un progressivo invecchiamento della popolazione; gli anziani con più di 65 anni, aumentati tra il 1997 e il 2006 del 3,7%, pesano oggi per poco meno del 23,1% del totale, analogamente a quanto si riscontra a livello di montagna cuneese, ma più di quanto si rilevi in tutta la provincia.

Per quanto riguarda le classi di età più giovani, mentre la popolazione infantile (fino a 14 anni) è cresciuta nel periodo considerato, il numero di giovani tra i 15 e i 24 si è ridotto di circa 300 unità, arrivando nel 2006 a pesare per meno del 10%.

L'incidenza delle altre classi di età è rimasta sostanzialmente invariata.

Comunità Montana Valle Varaita: popolazione residente per classi di età (1997-2001-2006)

Anno		0-14	15-24	25-44	45-64	>=65	Totale
1997	v.a.	2.286	2.089	5.061	4.759	4.114	18.309
	%	12,5	11,4	27,6	26,0	22,5	100,0
2001	v.a.	2.286	1.859	5.187	4.803	4.087	18.222
	%	12,5	10,2	28,5	26,4	22,4	100,0
2006	v.a.	2.387	1.777	5.216	4.830	4.268	18.478
	%	12,9	9,6	28,2	26,1	23,1	100,0
Variazione %	2006-1997	4,4	-14,9	3,1	1,5	3,7	0,9

Fonte: elaborazioni R&P su dati Regione Piemonte BDDE - Banca Dati Demografica Evolutiva.

In conseguenza dei cambiamenti nella struttura per età della popolazione, già da alcuni decenni i principali indicatori demografici si sono deteriorati tanto che negli ultimi anni le variazioni sono risultate meno significative di quanto si sia rilevato per altre aree montane cuneesi.

L'indice di vecchiaia⁶ che nel 1997 era già molto elevato, si è ridotto di circa 1 punto percentuale (178,8%), e oggi risulta sostanzialmente allineato con quello medio delle Comunità Montane cuneesi, ma molto peggiore rispetto al dato complessivo provinciale.

⁶ Rapporto percentuale tra la popolazione di 65 anni e più e la popolazione di età 0-14 anni.

L'indice di dipendenza⁷, salito dal 53,7% al 56,3%, assume un valore analogo a quello medio provinciale e migliore di quello delle aree montane cuneesi.

Comunità Montana Valle Varaita: indicatori demografici (1997-2001-2006)

		Comunità Montana			Prov. CN montagna	Prov. CN
		1997	2001	2006	2006	2006
Indice di vecchiaia	%	180,0	178,8	178,8	179,4	163,9
indice di dipendenza	%	53,7	53,8	56,3	57,3	56,1

Fonte: elaborazioni R&P su dati Regione Piemonte BDDE - Banca Dati Demografica Evolutiva.

A livello comunale si può riscontrare come l'indice di vecchiaia risulti inferiore a quello medio dell'area della Val Varaita nei comuni più popolosi di bassa valle (Verzuolo, Piasco e Costigliole Saluzzo) a Rossana, anch'esso prossimo alla pianura, e a Brossasco, in media valle. Valori decisamente più elevati della media si rilevano nei comuni più interni o localizzati nelle valli laterali (Valmala, Bellino e Isasca).

Comunità Montana Valle Varaita: indice di vecchiaia nei singoli comuni (2006)

Comune	Indice di vecchiaia
Valmala	866,7
Bellino	857,1
Isasca	825,0
Melle	512,0
Frassino	465,4
Casteldelfino	437,5
Pontechianale	300,0
Sampeyre	282,2
Venasca	209,8
COMUNITA' MONTANA	178,8
Rossana	177,0
Brossasco	167,2
Costigliole Saluzzo	156,9
Piasco	154,5
Verzuolo	149,6

Fonte: elaborazioni R&P su dati Regione Piemonte BDDE - Banca Dati Demografica Evolutiva.

Il livello di istruzione degli abitanti della Valle Varaita rilevato dal Censimento della Popolazione del 2001 risultava leggermente peggiore rispetto a quello medio delle aree montane della provincia di Cuneo (meno laureati, meno diplomati, più persone con la sola licenza elementare), anche in relazione all'elevata presenza di persone anziane, e, di conseguenza decisamente inferiore a quello medio provinciale.

⁷ Rapporto percentuale tra la parte di popolazione che non lavora, bambini ed anziani (popolazione non attiva), e quella potenzialmente attiva (15-64 anni).

Comunità Montana Valle Varaita: livello di istruzione della popolazione residente (valori percentuali) (2001)

COMUNE	COMUNITA' MONTANA	PROVINCIA DI CUNEO MONTAGNA	PROVINCIA DI CUNEO
Laurea o diploma universitario	4,0	4,1	5,3
Diploma di scuola secondaria superiore	20,1	20,7	22,6
Media inferiore	31,6	31,9	31,7
Licenza elementare	36,5	35,5	32,7
Alfabeti	7,5	7,3	7,2
Analfabeti	0,3	0,4	0,5
Popolazione residente di 6 anni e più -TOTALE	100,0	100,0	100,0

Fonte: Istat, Censimento della Popolazione e delle Abitazioni 2001

Le forze di lavoro rilevate dal Censimento della Popolazione in Valle Varaita nel 2001 erano 7.883, con un tasso di attività⁸ del 49,5%, corrispondente a quello del complesso delle Comunità Montane cuneesi, ma inferiore al valor medio provinciale.

Il tasso di attività risultava decisamente inferiore alla media nei comuni interni più arretrati (a Frassinò, Bellino, Melle e Isasca non raggiungeva, infatti il 40%), mentre si riscontravano valori più elevati della media nei tre comuni di bassa valle (Verzuolo, Piasco e Costigliole Saluzzo), a Rossana (dove risultava il valore più alto, 52,4%, maggiore anche di quello medio provinciale), a Brossasco e a Sampeyre.

Gli occupati censiti nel 2001 erano 7.567; le persone in cerca di lavoro 316, di cui 58 in cerca di prima occupazione; il tasso di disoccupazione era pari al 4% e solo lievemente superiore a quelli rilevati nelle aree di riferimento della provincia di Cuneo,

La quota di lavoratori autonomi (imprenditori, liberi professionisti e lavoratori in proprio) è inferiore alle medie provinciali e assume un valore molto elevato, 62,2%, a Pontechianale, il comune con la più alta valenza turistica.

Comunità Montana Valle Varaita: forze di lavoro (2001)

	COMUNITA' MONTANA	PROVINCIA DI CUNEO MONTAGNA	PROVINCIA DI CUNEO
Totale popolazione attiva	7.883	83.941	247.635
Occupati	7.567	80.686	238.109
Disoccupati	258	2.641	7.669
In cerca 1 ^a occupazione	58	614	1.857
Tasso di attività	49,5	49,5	51,4
Tasso di disoccupazione	4,0	3,9	3,8
% Occupazione autonoma	28,5	30,6	29,0

Fonte: Istat, Censimento della Popolazione e delle Abitazioni 2001.

A differenza di quanto si è potuto riscontrare nelle aree della provincia di Cuneo di riferimento, nei comuni della Valle Varaita nel 2001 prevalevano gli occupati nei settori industriali, 3.397 persone, pari al 44,1% del totale.

Gli occupati nelle attività terziarie (3.173) rappresentavano il 41,9% del totale, meno che nelle aree provinciali di raffronto (48,8% nelle aree montane e 50,5% in tutto il territorio), mentre all'agricoltura faceva riferimento il 13,2% dell'occupazione censita nel 2001 (997 persone), percentuale superiore alle medie provinciali.

⁸ Il tasso di attività è dato dal rapporto tra forze di lavoro (popolazione attiva) e popolazione in età di lavoro (>=15 anni).

Per quanto riguarda le attività industriali, prevaleva l'occupazione per attività manifatturiere in particolare a Rossana, Brossasco, Piasco e Valmala, mentre l'occupazione nel settore delle costruzioni incideva meno che nelle altre aree della provincia di Cuneo e pareva significativa soltanto in alcuni comuni interni (Frassino, Sampeyre, Isasco, Brossasco e Casteldelfino),

L'occupazione terziaria risultava prevalente nei comuni a più spiccata vocazione turistica (Pontechianale, Casteldelfino e Sampeyre), dove erano più numerosi gli occupati in attività turistiche, alberghiere e della ristorazione, in alcuni comuni interni più svantaggiati (Frassino e Isasca) e, tra i comuni di bassa valle, a Verzuolo e Costigliole, dove, invece era diffusa l'occupazione in servizi professionali e alle imprese.

L'incidenza dell'occupazione in agricoltura era superiore alla media in alcuni comuni di alta montagna, quali Bellino, Pontechianale, Casteldelfino, Melle e Sampeyre, nonché in bassa valle a Verzuolo e Costigliole Saluzzo, dove sono diffuse le coltivazioni frutticole.

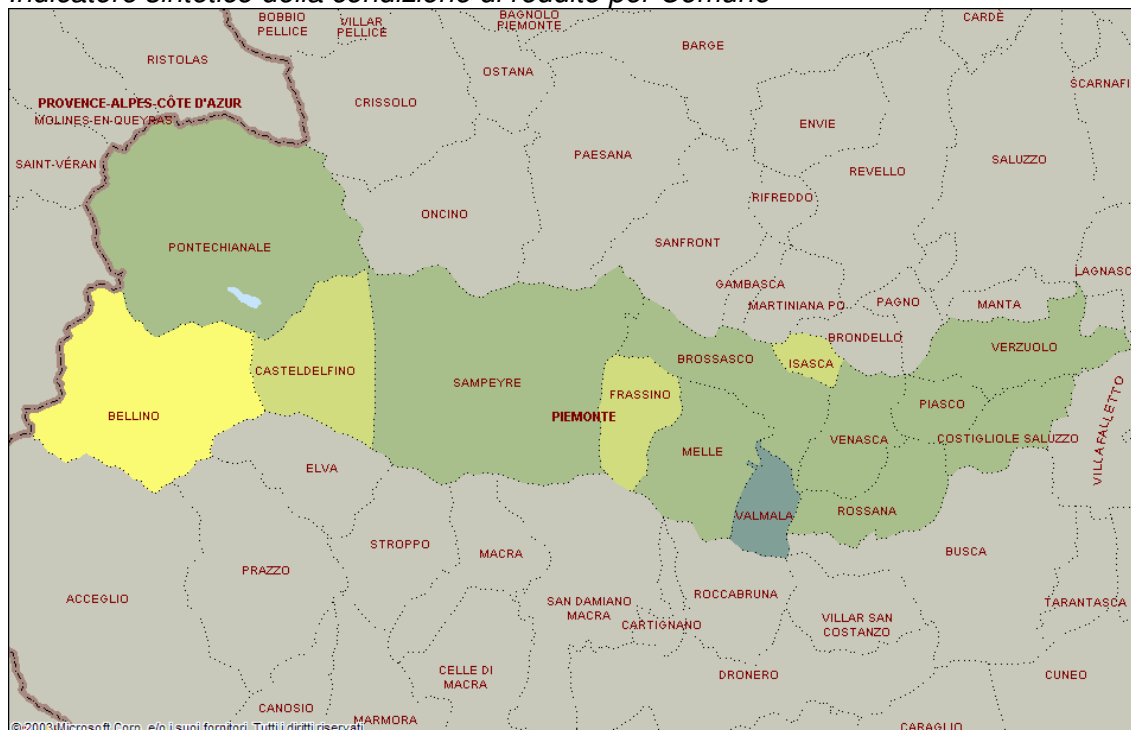
Comunità Montana Valle Varaita: occupati per settore (2001)

	COMUNITA' MONTANA		PROVINCIA DI CUNEO MONTAGNA	TOTALE PROVINCIA DI CUNEO
	n .	%	%	%
TOTALE	7.567	100,0	100,0	100,0
AGRICOLTURA	997	13,2	12,4	11,3
INDUSTRIA	3.397	44,9	38,9	38,2
- estrazione, produzione energia	73	1,0	1,2	0,9
- industria manifatturiera	2.689	35,5	27,8	28,6
- costruzioni	635	8,4	9,9	8,7
ALTRE ATTIVITÀ	3.173	41,9	48,8	50,5
- commercio, alberghi	1.132	15,0	17,5	17,8
- trasporti/comunicazioni	229	3,0	4,1	3,6
- altre attività terziarie	1.812	23,9	27,1	29,0

Fonte: Istat, Censimento della Popolazione e delle Abitazioni 2001

Per quanto riguarda il reddito della popolazione, la figura seguente indica una situazione favorevole a Valmala. In tutto il resto del territorio, la condizione è sostanzialmente intermedia, eccetto Bellino (molto svantaggiata).

Indicatore sintetico della condizione di reddito per Comune⁹



Classificazione:

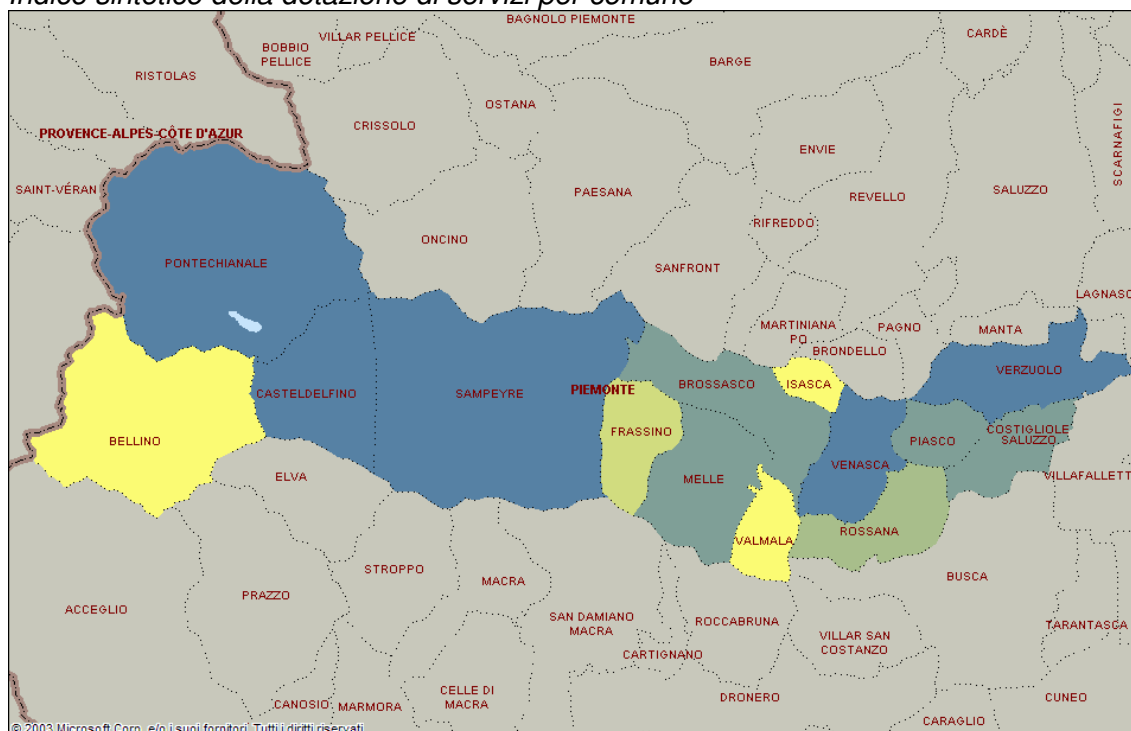
- Nettamente favorevole
- Favorevole
- Media
- Svantaggiata
- Molto svantaggiata

⁹ *Ibid.* La classificazione di questo indice si basa sull'Indicatore Sintetico (IS) relativo alla Condizione di reddito del Rapporto sulla marginalità delle Comunità montane piemontesi, calcolato a partire dai seguenti indicatori:

- 1) Imponibile IRPEF pro capite in Euro 2001;
- 2) ricchezza immobiliare/residenti 1999;
- 3) Auto >2000 cc nel 2000 ogni 1000 residenti.

Per quanto riguarda la dotazione di servizi, su 14 comuni 5 mostrano una condizione nettamente favorevole (Pontechianale, Casteldelfino, Sampeyre, Venasca e Verzuolo). Tuttavia, non mancano situazioni di forte svantaggio (Bellino, Isasca e Valmala), ma mediamente la condizione è sostanzialmente favorevole.

Indice sintetico della dotazione di servizi per comune¹⁰



Classificazione:

- Nettamente favorevole
- Favorevole
- Media
- Svantaggiata
- Molto svantaggiata

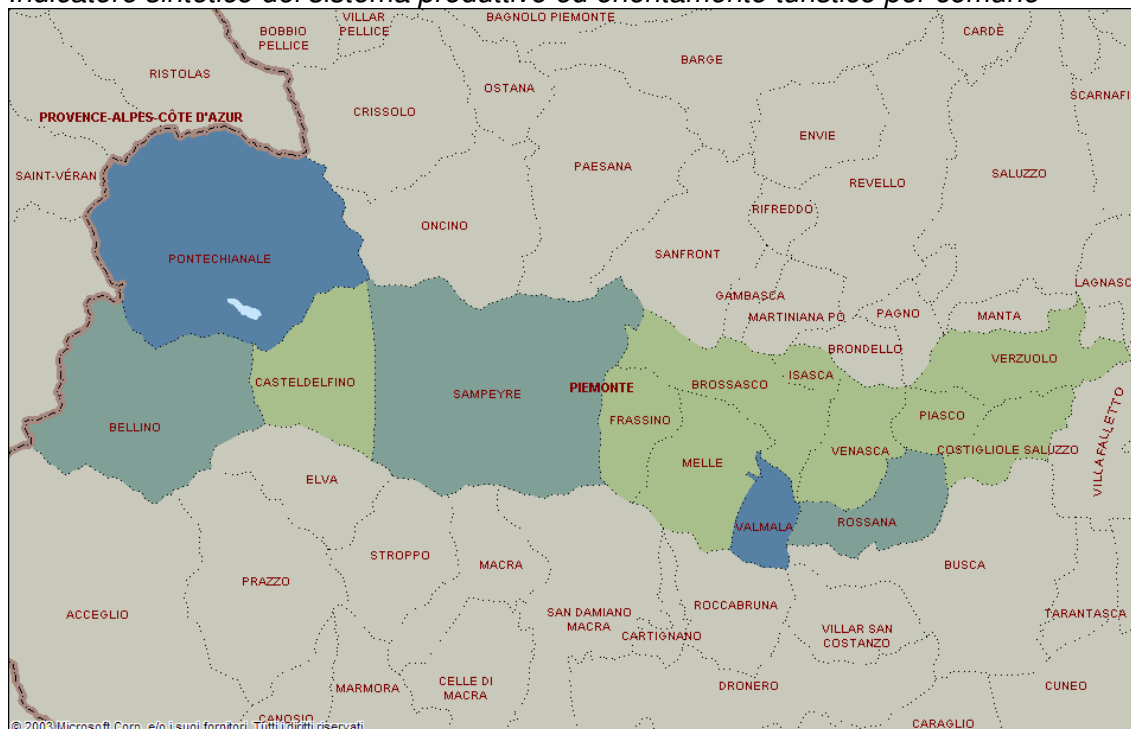
¹⁰ *Ibid.* La classificazione di questo indice si basa sull'Indicatore Sintetico (IS) relativo alla Dotazione di servizi del Rapporto sulla marginalità delle Comunità montane piemontesi, calcolato a partire dai seguenti indicatori:

- 1) Presenza scuole dell'obbligo, con valori da "-2" (nei comuni totalmente privi di scuole) a "+2" se sono presenti tutti i gradi di scuola (materna, elementare, media inferiore e media superiore). Se vi sono materne, elementari e medie l'indice assume un valore pari a "1", mentre se manca una di queste tipologie assume valore "0" e se ne mancano due prende il valore di "- 1" (2003);
- 2) Numero di servizi alla persona/1000 residenti (pubblica amministrazione e difesa sociale obbligatoria; istruzione (formazione professionale, universitaria,...); sanità e servizi sociali; altri servizi pubblici, sociali e personali (smaltimento di rifiuti, attività ricreative, associative, culturali e sportive,...) (2003);
- 3) Distributori carburante (2004), sportelli bancari (2001), farmacie (2004) ogni 1000 residenti.

2.2. Struttura produttiva

L'indice riguardante la produzione è realizzato a partire da dati sul sistema produttivo e sul turismo. La situazione è mediamente favorevole e non si registrano condizioni di svantaggio. Particolarmente buona la condizione a Pontechianale e Valmala.

Indicatore sintetico del sistema produttivo ed orientamento turistico per comune¹¹



Classificazione:

- Nettamente favorevole
- Favorevole
- Media
- Svantaggiata
- Molto svantaggiata

¹¹ *Ibid.* La classificazione di questo indice si basa sull'Indicatore Sintetico (IS) relativo al Sistema Produttivo e Orientamento turistico del Rapporto sulla marginalità delle Comunità montane piemontesi, calcolato a partire dai seguenti indicatori:

- 4) Presenze in esercizi turistici/1000 residenti (2003);
- 5) Esercizi pubblici/1000 residenti (2004);
- 6) Tasso di attrattività (%), cioè la percentuale di dipendenti rispetto alla popolazione residente, misura della capacità attrattiva di lavoro di un certo comune;
- 7) numero di Unità Locali (UL) in: agricoltura, caccia, selvicoltura, pesca (2002), commercio (2003), artigiane (2001) ogni 1000 residenti.

Nel Censimento dell'Industria e dei Servizi del 2001 nei comuni della Valle Varaita risultavano 1.505 unità locali, di cui 537 del settore industriale (35,7%), con prevalenza di imprese di costruzione (274) e manifatturiere (254), mentre le industrie energetiche e estrattiva erano poco significative. Il settore dei servizi era quello più rappresentato (956 unità locali, pari al 63,5% del totale), e tra queste attività prevalevano il commercio (378 u.l.), i servizi professionali e alle imprese (192 u.l.) e il comparto turistico-alberghiero (116 u.l.).

Sotto il profilo occupazionale, le unità locali presenti in Valle Varaita davano lavoro a 5.373 addetti, prevalentemente occupati in attività manifatturiere (2.711 addetti, pari a più della metà dei posti di lavoro totali della Valle, quota nettamente superiore a quella rilevata nelle ree di riferimento) e commerciali (851).

Comunità Montana Valle Varaita: unità locali e addetti per settore: confronto con aree della provincia di Cuneo (2001)

SETTORE	COMUNITA' MONTANA		PROVINCIA DI CUNEO MONTAGNA		TOTALE PROVINCIA DI CUNEO	
	Unità Locali	Addetti	Unità Locali	Addetti	Unità Locali	Addetti
A-B AGRICOLTURA, CACCIA E PESCA	12	28	204	355	1.230	1.983
C-D-E-F INDUSTRIA	537	3.345	5.705	26.048	15.221	89.130
<i>C Industria estrattiva</i>	1	1	54	385	95	557
<i>D Attività Manifatturiere</i>	254	2.711	2.445	17.988	6.818	67.397
<i>E - Energia elettrica, gas e acqua</i>	8	39	46	273	96	1.066
<i>F - Costruzioni</i>	274	594	3.160	7.402	8.212	20.110
G-H-I-L-M-N-O ALTRE ATTIVITA'	956	2.000	9.993	22.026	33.167	90.877
<i>G - Commercio</i>	378	851	4.258	8.807	14.219	34.531
<i>H - Alberghi e ristoranti</i>	116	259	1.201	2.887	2.660	7.687
<i>I - Trasporti e comunicazioni</i>	86	250	856	2.797	2.282	10.642
<i>J - Credito e assicurazioni</i>	35	98	350	1.064	1.439	5.687
<i>K - Servizi alle imprese</i>	192	296	1.911	3.802	7.819	22.730
<i>M - Istruzione</i>	2	11	27	97	136	396
<i>N - Sanità e altri servizi sociali</i>	51	78	457	893	1.559	3.293
<i>O - Altri servizi</i>	96	157	933	1.679	3.053	5.911
TOTALE	1.505	5.373	15.902	48.429	49.618	181.990

Fonte: Censimento Industria e servizi 2001

Distribuzione % per settore

SETTORE	COMUNITA' MONTANA		PROVINCIA DI CUNEO MONTAGNA		TOTALE PROVINCIA DI CUNEO	
	Unità Locali	Addetti	Unità Locali	Addetti	Unità Locali	Addetti
A-B AGRICOLTURA, CACCIA E PESCA	0,8	0,5	1,3	0,7	2,5	1,1
C-D-E-F INDUSTRIA	35,7	62,3	35,9	53,8	30,7	49,0
<i>C Industria estrattiva</i>	<i>0,1</i>	<i>0,0</i>	<i>0,3</i>	<i>0,8</i>	<i>0,2</i>	<i>0,3</i>
<i>D Attività Manifatturiere</i>	<i>16,9</i>	<i>50,5</i>	<i>15,4</i>	<i>37,1</i>	<i>13,7</i>	<i>37,0</i>
<i>E - Energia elettrica, gas e acqua</i>	<i>0,5</i>	<i>0,7</i>	<i>0,3</i>	<i>0,6</i>	<i>0,2</i>	<i>0,6</i>
<i>F - Costruzioni</i>	<i>18,2</i>	<i>11,1</i>	<i>19,9</i>	<i>15,3</i>	<i>16,6</i>	<i>11,1</i>
G-H-I-L-M-N-O ALTRE ATTIVITA'	63,5	37,2	62,8	45,5	66,8	49,9
<i>G - Commercio</i>	<i>25,1</i>	<i>15,8</i>	<i>26,8</i>	<i>18,2</i>	<i>28,7</i>	<i>19,0</i>
<i>H - Alberghi e ristoranti</i>	<i>7,7</i>	<i>4,8</i>	<i>7,6</i>	<i>6,0</i>	<i>5,4</i>	<i>4,2</i>
<i>I - Trasporti e comunicazioni</i>	<i>5,7</i>	<i>4,7</i>	<i>5,4</i>	<i>5,8</i>	<i>4,6</i>	<i>5,8</i>
<i>J - Credito e assicurazioni</i>	<i>2,3</i>	<i>1,8</i>	<i>2,2</i>	<i>2,2</i>	<i>2,9</i>	<i>3,1</i>
<i>K - Servizi alle imprese</i>	<i>12,8</i>	<i>5,5</i>	<i>12,0</i>	<i>7,9</i>	<i>15,8</i>	<i>12,5</i>
<i>M - Istruzione</i>	<i>0,1</i>	<i>0,2</i>	<i>0,2</i>	<i>0,2</i>	<i>0,3</i>	<i>0,2</i>
<i>N - Sanità e altri servizi sociali</i>	<i>3,4</i>	<i>1,5</i>	<i>2,9</i>	<i>1,8</i>	<i>3,1</i>	<i>1,8</i>
<i>O - Altri servizi</i>	<i>6,4</i>	<i>2,9</i>	<i>5,9</i>	<i>3,5</i>	<i>6,2</i>	<i>3,2</i>
TOTALE	100,0	100,0	100,0	100,0	100,0	100,0

Fonte: Censimento Industria e servizi 2001

Per quanto attiene all'industria manifatturiera, nelle tabelle successive è illustrata la distribuzione settoriale e territoriale delle unità locali nel 2004, tratta dal database ASIA, Archivio Statistico Imprese Attive.

In questa banca-dati risultano 235 unità locali manifatturiere con 2.406 addetti.

Le unità produttive rilevate si localizzano principalmente:

- nei comuni di bassa valle prossimi alle aree di pianura e a Saluzzo,
 - * Verzuolo, con 58 unità locali, di cui due con più di 100 addetti, per complessivi 878 posti di lavoro;
 - * Piasco, con 48 unità locali e 358 addetti;
 - * Costigliole Saluzzo, con 300 addetti presso 35 unità locali;
- a Brossasco, in media valle, centro principale del distretto del legno della Val Varaita, dove hanno sede 39 unità locali con 78 addetti;
- a Rossana, centro direttamente collegato con le realtà produttive più importanti della Valle Maira (Busca e Dronero) dove sono insediate alcune delle imprese di più grande dimensione, con complessive 11 unità locali con 502 addetti.

Sotto il profilo occupazionale, i settori maggiormente rappresentati sono, secondo l'archivio ASIA:

- la *filiera del legno e del mobile*, che comprende i due settori:
 - * legno e prodotti in legno, con 273 addetti occupati presso 35 unità locali;
 - * altre industrie manifatturiere, comparto che comprende la produzione di mobili, la fabbricazione di strumenti musicali e la fabbricazione di giocattoli, settori tutti presenti in Val Varaita, con 49 unità locali e 302 addetti.

La principale produzione della Valle Varaita è rappresentata dal mobile in "stile valvararaita", del genere rustico decorato. Le altre produzioni più diffuse in quest'area sono quelle dei serramenti, dei cofani e alcune specializzazioni

particolari; manici da lavoro, giochi in legno, oggettistica intagliata, strumenti musicali (le arpe).

Considerando anche l'indotto che provvede dall'abbattimento delle piante, per la maggior parte provenienti dal Bosco dell'Alevè, una delle maggiori estensioni europee di pino cembro alle segherie, alla verniciatura, al restauro, intaglio, laccatura, fino al trasporto e montaggio mobili, in Valle Varaita nel settore della lavorazione del legno operano oggi oltre un centinaio di aziende , per un totale di circa 600 addetti.

Nel 2000 l'Agenzia del Legno ha realizzato il censimento delle imprese operanti in Valle Varaita nel settore della lavorazione del legno e del suo indotto. Si riporta una sintesi dei risultati.

- * complessivamente le imprese censite nel 2000 erano 119 con 631 addetti¹²;
- * il maggior numero di imprese era attivo nel settore della produzione di mobili e arredamento in genere (45 con 224 addetti); sotto il profilo occupazionale sono importanti anche il comparto della produzione di cofani funebri (10 imprese con 152 addetti) e quello della produzione di serramenti per interni e per esterni;
- * il comune dove si insedia il maggior numero di imprese della filiera è Brossasco, con 36 aziende e 203 addetti. Altro centro importante per il settore del legno è Piasco, mentre a Bellino e a Valmala non si contano imprese;
- * si tratta per lo più di aziende artigiane e quelle con più di 10 addetti sono soltanto 12.

Comunità Montana Valle Varaita: imprese e addetti del settore legno per tipo di produzione (2000)

Tipo di produzione	Aziende	Addetti
produzione mobili	45	224
produzione cofani	10	152
produzione serramenti	18	123
produzione strumenti musicali	1	60
produzione giochi e mobili	1	5
produzione generi vari	9	13
intaglio, verniciatura, restauro	12	15
abbattimento, segherie	20	23
Trasporto mobili	3	7
TOTALE	119	631

Fonte: Agenzia del Legno della Valle Varaita.

¹² Si può comunque ipotizzare che, pur essendo trascorsi alcuni anni, il comparto si sia mantenuto complessivamente stabile.

Comunità Montana Valle Varaita: imprese e addetti del settore legno per comune (2000)

Comune	Aziende	Addetti
Pontechianale	2	3
Casteldelfino	1	1
Bellino	-	-
Sampeyre	12	26
Frassino	4	8
Melle	5	10
Valmala	-	-
Brossasco	36	203
Venasca	12	98
Isasca	1	3
Rossana	4	8
Piasco	15	145
Costigliole Saluzzo	8	100
Verzuolo	19	26
TOTALE	119	631

Fonte: Agenzia del Legno della Valle Varaita.

Comunità Montana Valle Varaita: imprese e addetti del settore legno per comune (2000)

Numero addetti	Aziende	Addetti
1	59	59
da 2 a 7	48	149
da 11 a 14	4	51
da 22 a 34	4	111
da 58 a 83	4	261
TOTALE	119	631

Fonte: Agenzia del Legno della Valle Varaita.

Le principali imprese del settore sono:

- * Peirano spa di Costigliole Saluzzo, con 60 dipendenti, che produce porte, pannelli e profili in legno;
- * La Valle snc, specializzata nella produzione di cofani mortuari con 50 addetti a Venasca;
- * NSM spa, la Salvi Harps. di Piasco, una fra le più grandi aziende al mondo per la produzione di arpe, con 45 addetti,
- * Delbosco srl, impresa di produzione di cofani mortuari con 28 addetti a Piasco;
- * Nasi Teresio & Figli snc, che produce infissi esterni e interni in legno con 23 dipendenti.
- * Fabbrica Italiana Mobili F.Lli Villosio Srl a Costigliole Saluzzo con 20 dipendenti, specializzata nella produzione e nel commercio di mobili.

A Brossasco si segnala anche la Valle Varaita Giocolegno, cooperativa di produzione di giocattoli e mobili in legno.

AGENZIA DEL LEGNO E DISTRETTO DEL LEGNO DELLA VAL VARAITA

Nel 1999, la Comunità Montana Valle Varaita, in collaborazione con AgenForm, l'Agenzia dei Servizi Formativi della Provincia di Cuneo, il Dipartimento di Progettazione Architettonica e Design del Politecnico di Torino e lo CSIL Centro Studi Industria Leggera di Milano, ha promosso un progetto con l'obiettivo di rivitalizzare il comparto del legno, con:

- la creazione di un'Agenzia del Legno, che svolge attività promozionale a servizio delle aziende del settore, dotata di una show-room come sede espositiva delle produzioni. L'Agenzia del Legno, sostanzialmente, si configura come uno "sportello" a servizio delle aziende e costituisce un punto d'incontro per gli artigiani della Valle Varaita. Fra le ultime iniziative promosse, vi è la consulenza alle aziende per il conferimento dell'Eccellenza Artigiana (la Valle Varaita è il territorio alpino piemontese che conta il maggior numero di "eccellenze artigiane": 36 nel settore legno e 4 nel restauro ligneo).
- la rivitalizzazione del comparto arredo attraverso il miglioramento delle *performance* delle imprese;
- l'esplorazione di nuovi possibili mercati per il prodotto attuale e quello futuro;
- la ricerca di nuove linee di arredo in grado di coniugare innovazione e tradizione.

La Regione Piemonte nel 2002, ha riconosciuto la specializzazione legno per il Sistema Locale del Lavoro di Verzuolo, di cui fanno parte tutti i 14 Comuni che compongono la Comunità Montana. E' così stato istituito il "Distretto del legno della Valle Varaita" attraverso il quale la Regione sostiene e finanzia progetti innovativi di politica industriale per il settore.

Nell'obiettivo di sviluppo del distretto del legno, la Comunità Montana Valle Varaita, per mezzo dell'Agenzia del Legno, ha promosso la creazione di un Centro Servizi per la lavorazione del legno, in corso di realizzazione a Isasca, presso un immobile produttivo dismesso, che ha ottenuto finanziamenti regionali. Esso sarà dotato di:

- un laboratorio per le tecnologie innovative;
- un laboratorio per le tecnologie tradizionali,
- un laboratorio progettuale;
- aule didattiche;
- uno spazio espositivo

- *l'industria cartaria* con 642 addetti presso 8 unità locali, di cui due, a Verzuolo con più di 100 addetti, per una media unitaria di più di 80 posti di lavoro. Le due maggiori unità locali sono:
 - * lo storico stabilimento del grande gruppo cartario Burgo Group spa, per la produzione di patinatino tipo LWC per stampa, roto-Offset e rotocalco,
 - * lo stabilimento sito a Villanovetta di Verzuolo, di produzione e lavorazione di articoli igienico sanitari, è ora di proprietà dell'impresa toscana CDM Paper Group spa, ma che faceva parte di Scott spa fino al 1998 e successivamente, fino al 2005, della multinazionale americana Kimberly Clark.
- il settore delle *macchine elettriche* con 14 unità locali e 506 addetti, per una media di 36 posti di lavoro per stabilimento, con concentrazione di occupazione nel comune di Rossana (476 presso 4 unità locali). Tra le realtà produttive più importanti, si ricorda la Ceros spa di Rossana, operante nella produzione di conduttori elettrici, con un centinaio di addetti;
- il settore del *metallo e dei prodotti in metallo*, con 255 posti di lavoro presso 47 unità locali, di cui 16 con 107 posti di lavoro a Verzuolo:
- *l'industria agro-alimentare* con 46 unità locali e 212 addetti. Tra le principali imprese presenti in Val Varaita si segnalano:
 - * la Cooperativa Frutticoltori Associati Rossana, con 74 addetti nell'attività di confezionamento di frutta surgelata;
 - * la Brizio srl. di Venasca, salumificio con 30 addetti;

- l'*industria tessile* con 11 unità locali, tra cui si segnala la Technofabric spa di Costigliole Saluzzo, specializzata nella produzione di tessuti tecnici, con 73 addetti.

Comunità Montana Valle Varaita: unità locali per classe di addetti nei comparti dell'industria manifatturiera (2004)

Settore	Classe di addetti						UL totali	addetti UL totali
	1	2-9	10-19	20-49	50-99	>=100		
DA – Alimentari e bevande	7	34	4	1			46	212
DB - Tessili e abbigliamento	2	5	1		1		9	115
DD - Legno e prodotti in legno	13	16	2	3	1		35	273
DE – Carta, stampa ed editoria	2	4				2	8	642
DG - Chimica	2	2					4	15
DH - Gomma e plastica	1						1	1
DI - Minerali non metalliferi	4	5	2				11	46
DJ - Metallo e prodotti in metallo	21	18	6	1	1		47	255
DK - Macchine ed apparecchi meccanici	6	5					11	39
DL - Macchine elettriche	6	4	1	1	1	1	14	506
DN - Altre industrie manifatturiere	20	22	4	2	1		49	302
Totale complessivo	84	115	20	8	5	3	235	2.406

Fonte: ASIA, Archivio Statistico Imprese Attive.

Comunità Montana Valle Varaita: unità locali per classe di addetti nei comparti dell'industria manifatturiera per comune (2004)

Settore	Comune	Classe di addetti						UL totali	addetti UL totali
		1	2-9	10-19	20-49	50-99	>=100		
DA – Alimentari e bevande	BROSSASCO		2					2	6
	CASTELDEFINO		1					1	3
	COSTIGLIOLE SALUZZO		5					5	11
	FRASSINO		2					2	8
	MELLE	1						1	1
	PIASCO	1	7	2				10	61
	PONTECHIANALE		1					1	3
	ROSSANA			1				1	14
	SAMPEYRE		2					2	9
DB - Tessili e abbigliamento	VENASCA	2	3	1	1			7	56
	VERZUOLO	3	11					14	40
	COSTIGLIOLE SALUZZO	1				1		2	72
DD - Legno e prodotti in legno	PIASCO		2	1				3	23
	ROSSANA		1					1	3
	VERZUOLO	1	2					3	17
DD - Legno e prodotti in legno	BROSSASCO	1	7	2				10	47
	COSTIGLIOLE SALUZZO	3	1			1		5	82
	FRASSINO		2					2	7
	ISASCA	1						1	1
	PIASCO	1	1		2			4	66
	PONTECHIANALE		1					1	2
	ROSSANA	1						1	1
	SAMPEYRE	3	4					7	15
	VENASCA	1			1			2	50
VERZUOLO	2						2	2	
DE – Carta, stampa ed editoria	COSTIGLIOLE SALUZZO	1	1					2	3
	PIASCO		1					1	5
	SAMPEYRE		1					1	2
	VENASCA	1						1	1
	VERZUOLO		1				2	3	631
DG - Chimica	COSTIGLIOLE SALUZZO	1						1	1
	PIASCO	1	2					3	14
DH - Gomma e plastica	VERZUOLO	1						1	1
DI - Minerali non metalliferi	BROSSASCO		1	1				2	15
	FRASSINO		1					1	2
	MELLE		1					1	2
	PIASCO	1		1				2	18
	ROSSANA	1	1					2	5
	SAMPEYRE	1						1	1
	VERZUOLO	1	1					2	3
DJ - Metallo e prodotti in metallo	BROSSASCO	2	1					3	7
	COSTIGLIOLE SALUZZO	6	3	2	1			12	78
	PIASCO	4	5	3				12	53
	ROSSANA	1	1					2	3
	SAMPEYRE	1						1	1
	VENASCA		1					1	6

Settore	Comune	Classe di addetti						UL totali	addetti UL totali
		1	2-9	10-19	20-49	50-99	>=100		
	VERZUOLO	7	7	1		1		16	107
DK - Macchine e apparecchi meccanici	COSTIGLIOLE SALUZZO	1	1					2	3
	PIASCO	1	1					2	6
	VALMALA	1						1	1
	VENASCA	1						1	1
	VERZUOLO	2	3					5	28
DL - Macchine elettriche	BROSSASCO	1						1	1
	COSTIGLIOLE SALUZZO	2						2	2
	PIASCO	2	1					3	4
	ROSSANA	1			1	1	1	4	476
	VERZUOLO		3	1				4	23
DN - Altre industrie manifatturiere	BROSSASCO	9	8	3	1			21	102
	COSTIGLIOLE SALUZZO	1	2		1			4	48
	MELLE		1					1	2
	PIASCO	4	3			1		8	108
	PONTECHIANALE	1						1	1
	SAMPEYRE	1	3					4	11
	VENASCA	1	1					2	4
	VERZUOLO	3	4	1				8	26
Totale complessivo	BROSSASCO	13	19	6	1			39	178
	CASTELDELFINO		1					1	3
	COSTIGLIOLE SALUZZO	16	13	2	2	2		35	300
	FRASSINO		5					5	17
	ISASCA	1						1	1
	MELLE	1	2					3	5
	PIASCO	15	23	7	2	1		48	358
	PONTECHIANALE	1	2					3	6
	ROSSANA	4	3	1	1	1	1	11	502
	SAMPEYRE	6	10					16	39
	VALMALA	1						1	1
	VENASCA	6	5	1	2			14	118
	VERZUOLO	20	32	3		1	2	58	878
Totale complessivo		84	115	20	8	5	3	235	2.406

Fonte: ASIA, Archivio Statistico Imprese Attive.

Comunità Montana Vale Varaita: imprese con almeno 10 dipendenti (2007)

RAGIONE SOCIALE	INDIRIZZO	CITTA	SIC PRIMARIO	DESCRIZIONE ATTIVITA	ANNO COSTITUZ.	FATTURATO (EUROS)	DIPENDENTI
<i>AGRICOLTURA E FORESTE</i>							
COOP JOLLY A RL SOC COOP	VIA FALICETTO 58	VERZUOLO	0175	PRODUZIONE, RACCOLTA E CONSERVAZIONE E VENDITA INGROSSO E DETTAGLIO DI PRODOTTI AGRICOLI	1988	6.454.000	28
IL CASOLARE SOC. COOPERATIVA SOCIALE A RL	PIAZZA TOMASO ROSSO 6	PIASCO	0175	COLTIVAZIONE FRUTTA, ALLEVAMENTO BOVINI, PRODUZIONE FORMAGGI, MANUTENZIONE AREE VERDI, DETTAGLIO PRODOTTI ALIMENTARI	1981	883.000	17
KIWI UNO SPA	VIA MATTONA 174/C	VERZUOLO	0189	PRODUZIONE E COMMERCIO KIWI E PRODOTTI ORTOFRUTTICOLI	1984	16.963.000	14
PRODUTTORI ASSOCIATI DI VERZUOLO E DELLA VALPELLICE SOC AGRICOLA COOP ORTOFRUTTICOLA	VIA FALICETTO 92	VERZUOLO	0729	RACCOLTA E VENDITA DI FRUTTA	1977	7.844.000	10
<i>EDILIZIA</i>							
EDILNORD COSTRUZIONI SRL	PROVINCIALE CUNEO 19/C	VERZUOLO	1521	IMPRESA EDILE	1974	1.136.000	16
GARNERO SNC DI GARNERO IVO E C.	VIA BISOGNETTA 17/A	COSTIGLIOLE SALUZZO	1711	INSTALLAZIONE E RIPARAZIONE DI IMPIANTI IDRAULICI E TUBISTERIA IDRAULICA E LATTONERIA	1989	878.000	13
<i>ALIMENTARI</i>							
BRIZIO SRL	BORGO S. BARTOLOMEO 5	VENASCA	2013	SALUMIFICIO	1979	5.900.000	30
RIVOIRA GIOVANNI & FIGLI SPA	VIA POMAROLO 88	VERZUOLO	2033	LAVORAZIONE ED INGROSSO PRODOTTI ORTOFRUTTICOLI	1966	17.289.000	18
NORDSALSE SRL	VIA ROSSANA 7	PIASCO	2035	PRODUZIONE E COMMERCIO SALSE E CONSERVE ALIMENTARI	2004	3.192.000	15
COOP FRUTTICOLTORI ASSOCIATI ROSSANA SOC AGRICOLA COOP	VIA CIRCONVALLAZIONE 4	ROSSANA	2038	CONFEZIONAMENTO FRUTTA SURGELATA	1983	6.419.000	74
<i>TESSILI</i>							
TECHNOFINISH S.P.A.	VIA ROSSANA 7	PIASCO	2269	FINISSAGGIO TESSUTI	1985	4.650.000	10
TECHNOFABRIC SPA	VIA BISOGNETTA 10/12	COSTIGLIOLE SALUZZO	2299	PRODUZIONE TESSUTI TECNICI	1978	17.560.000	73
<i>MOBILI</i>							
FABBRICA ITALIANA MOBILI DEI F.LLI VILLOSIO SRL	VIA BUSCA 23	COSTIGLIOLE SALUZZO	2511	PRODUZIONE E DETTAGLIO DI MOBILI	1972	2.372.000	20
R.B.B. SAS DI BASTONERO CORRADO BASTONERO SIMONA BONETTO FLAVIO BONETTO MARCO & C.	VIA PROVINCIALE 18	BROSSASCO	2511	PRODUZIONE MOBILI IN LEGNO, RELATIVO INGROSSO E DETTAGLIO	1968	1.906.000	15
DEGIOVANNI F.LLI DI DEGIOVANNI ALFREDO E C. SAS	VIA GILBA 10	BROSSASCO	2511	PRODUZIONE E VENDITA DI MOBILI RUSTICI IN LEGNO	1972	1.906.000	15
PEIRANO SPA	VIA BUSCA 63	COSTIGLIOLE SALUZZO	2541	INDUSTRIA DI PORTE PANNELLI E PROFILI IN LEGNO	1973	11.970.000	60
NASI TERESIO & FIGLI SRL	VIA PROVINCIALE SAMPEYRE 5	PIASCO	2541	PRODUZIONE INFISSI E PORTE	1975	2.225.000	23
ARREDAMENTI RUSTICI VALLE VARAITA DI DEGIOVANNI ALFREDO & C SNC	VIA PROVINCIALE 57	BROSSASCO	2599	Fabbricazione e commercio ingrosso e minuto mobili rustici	1977	1.565.000	12

RAGIONE SOCIALE	INDIRIZZO	CITTA	SIC PRIMARIO	DESCRIZIONE ATTIVITA	ANNO COSTITUZ.	FATTURATO (EUROS)	DIPENDENTI
<i>MINERALI NON METALLIFERI</i>							
FORNACE MANNA DI MANNA GEOM. PIER MARIO & C. SAS	VIA BUSCA 62	COSTIGLIOLE SALUZZO	3272	PRODUZIONE E VENDITA MATERIALE EDILE	1975	3.589.000	22
<i>MANUFATTI IN METALLO</i>							
NUOVA METALPORTE DI MANIGRASSI PAOLO E C SNC	VIA BISOGNETTA 3	COSTIGLIOLE SALUZZO	3442	PORTE E INTELAIATURE METALLICHE	1990	1.178.000	10
ARTIMPIANTI S.N.C. DI GENRE WALTER E BOTTA ALBERTO	VIA BUSCA 57	COSTIGLIOLE SALUZZO	3443	LAVORI DI CARPENTERIA METALLICA, LAVORI MECCANICI E DI TUBISTERIA AD USO INDUSTRIALE	1984	3.259.000	27
NORD IMPIANTI DI MATTIO DARIO E C. S.N.C.	VIA BUSCA 65/A	COSTIGLIOLE SALUZZO	3443	TUBISTERIA, MONTAGGIO MECCANICI E DI CARPENTERIA INDUSTRIALE	1988	1.813.000	15
CAL.CO.M. DI PIERLUCA VIVALDA	VIA GIOVANNI GIOLITTI 39	PIASCO	3451	COSTRUZIONI MECCANICHE	2001	1.415.000	12
CAVAGLIA' F.LLI SNC	VIA DANTE 13	PIASCO	3451	OFFICINA MECCANICA DI PRECISIONE	1985	1.296.000	11
<i>MACCHINE INDUSTRIALI E COOMPUTER</i>							
C.I.T.A.L. SRL COSTRUZIONE IMPIANTI TERMOINDUSTRIALI ARMANDO LENARDI	VIA MAESTRI DEL LAVORO 13	VERZUOLO	3569	COSTRUZIONE IMPIANTI TERMOINDUSTRIALI	1984	7.828.000	50
<i>ATTREZZATURE ELETTRICHE E ELETTRONICHE</i>							
CEROS SPA	REGIONE PESCHIERA 76/D	ROSSANA	3643	FABBRICAZIONE DI CONDUTTORI ELETTRICI	1974	23.436.000	89
I.M.P. ELECTRONICS DI PEROTTO MARIO & C. SAS	VIA CIRCONVALLAZIONE 32/A	ROSSANA	3678	PRODUZIONE PARTI ELETTRONICHE	2000	2.898.000	10
<i>INDUSTRIA MANIFATTURIERA VARIA</i>							
NSM SPA	VIA ROSSANA 7	PIASCO	3931	LAVORAZIONE LEGNO E STRUMENTI MUSICALI	1974	11.050.000	45
LAVALLE SNC DI LAVALLE FRANCESCO E GIOVANNI	VIA ANTONIO FAVOLE 2	VENASCA	3995	PRODUZIONE COFANI MORTUARI ED AFFINI	1953	4.301.000	50
DELBOSCO SRL	VIA ROSSANA 7	PIASCO	3995	PRODUZIONE COFANI MORTUARI	1975	3.443.000	28
<i>TRASPORTI E DISTRIBUZIONE DI ENERGIA</i>							
AUTOTRASPORTI CARPANI DI CARPANI FRANCO & C. SNC	VIA CIRCONVALLAZIONE 20	ROSSANA	4212	AUTOTRASPORTO NAZIONALE ED INTERNAZIONALE	1992	3.000.000	20
GERTHOUX ALBERTO	VIA PIASCO 51	COSTIGLIOLE SALUZZO	4213	AUTOTRASPORTI	1987	2.582.000	11
<i>COMMERCIO ALL'INGROSSO</i>							
MAGAZZINO EDILE SALUZZESE SRL	VIA EUROPA 6	PIASCO	5039	INGROSSO E DETTAGLIO MATERIALE EDILE, COLORI E VERNICI, FERRAMENTA, LEGNAMI, RIVESTIMENTI E PAVIMENTI	1995	6.294.000	10
SANIFRUTTA SOC AGRICOLA COOP	VIA DEI FALCHI 5	COSTIGLIOLE SALUZZO	5148	INGROSSO FRUTTA	1989	14.549.000	40
RIVOIRA FRUTTA DI CARLO & C SAS	VIA GAIDE 12	PIASCO	5148	INGROSSO ORTOFRUTTICOLI	1986	17.064.000	30
TUTTOFRUTTA QUARANTA SRL	VIA SAVIGLIANO 64	COSTIGLIOLE SALUZZO	5148	INGROSSO PRODOTTI ORTOFRUTTICOLI	1991	5.591.000	30
MONTE DI MONTE ANTONIO E C. SRL	VIA ROSSANA 7	PIASCO	5149	INGROSSO PASTA FRESCA	1972	2.810.000	17
<i>TURISMO E SERVIZI VARI</i>							
CASTELLO ROSSO SRL	VIA AMMIRAGLIO REYNAUDI 5	COSTIGLIOLE SALUZZO	7011	GESTIONE DI ALBERGO E BEAUTY FARM	1993	332.000	10

Fonte: banca dati Business to Business, Dun & Bradstreet, 2007.

Dalla banca-dati commerciale Business to Business di Dun & Bradstreet, che riporta la data di costituzione delle imprese, si possono trarre indicazioni circa le attività di più recente insediamento e i settori e le aree di maggiore sviluppo.

Le imprese costituite dopo il 2000 contenute nell'archivio sono 59, afferenti prevalentemente al settore commerciale e, più in generale a tutto il comparto dei servizi.

I comuni più dinamici della Comunità Montana si confermano Verzuolo e Piasco, mentre tra i comuni più grandi è limitato il numero di nuove iniziative imprenditoriali a Sampeyre e a Venasca.

Comunità Montana Valle Varaita: imprese nate dopo il 2000 per settore di attività

Settore	n. imprese
Agricoltura, foreste	3
Edilizia	6
<i>Beni non durevoli</i>	6
Alimentari	2
Legno	1
Mobili	1
Stampa, editoria	1
Chimica	1
<i>Beni durevoli</i>	8
Pietra e vetro	1
Manufatti in metallo	5
Macchine industriali e computer	1
Attrezzature elettriche e elettroniche	1
Trasporti e distribuzione energia	1
Commercio all'ingrosso	8
Commercio al dettaglio	15
turismo e servizi vari	12
TOTALE	59

Fonte: banca dati Business to Business, Dun & Bradstreet, 2007.

Comunità Montana Valle Varaita: imprese nate dopo il 2000 per comune

Settore	n. imprese
BELLINO	0
BROSSASCO	5
CASTELDEFINO	1
COSTIGLIOLE SALUZZO	6
FRASSINO	1
ISASCA	0
MELLE	2
PIASCO	10
PONTECHIANALE	2
ROSSANA	3
SAMPEYRE	2
VALMALA	0
VENASCA	4
VERZUOLO	23
COMUNITA' MONTANA	59

Fonte: banca dati Business to Business, Dun & Bradstreet, 2007.

Per quanto attiene al commercio al dettaglio, dalla rilevazione del 2004 dell'Osservatorio Regionale del Commercio si evince che nella Valle Varaita

- gli esercizi commerciali di vicinato sono 264, ma la distribuzione sul territorio non è equilibrata. A Isasca non sono presenti punti vendita, a Casteldelfino vi sono due esercizi di vendita alimentare, a Bellino tre negozi di alimentari e a Frassino tre esercizi di vendita misti.

Vi è invece, una concentrazione di esercizi commerciali a Verzuolo, con 63 esercizi di vicinato e 5 supermercati di media dimensione, a Costigliole Saluzzo con 45 esercizi, di cui 4 medie strutture, a Piasco con 39 esercizi di vicinato e 6 medie strutture, a Sampeyre con 34 esercizi di vicinato, di cui 22 di vendita di prodotti non alimentari, e una struttura di media dimensione, e a Venasca dove vi sono 34 esercizi di vicinato e tre medie strutture;

- i pubblici esercizi sono complessivamente 154; a Isasca c'è soltanto un bar-ristorante, a Bellino i pubblici esercizi sono tre e a Melle, quattro.

Comunità Montana Valle Varaita: esercizi commerciali e pubblici esercizi (2004)

COMUNE	POPOLAZIONE	SETTORE MERCEOLOGICO	ESERCIZI DI VICINATO	MEDIE STRUTTURE		GRANDI STRUTTURE		FORME SPECIALI DI VENDITA		PUBBLICI ESERCIZI	
		CENTRI COMMERCIALI	Numero	Numero	Superficie (mq)	Numero	Superficie (mq)	Tipologia	Numero	Tipologia	Numero
BELLINO	175	Misto						Carburanti		Bar ristoranti	3
		Alimentare	3					Edicole esclusive		Ristoranti	
		Non alimentare						Edicole promiscue		Bar	
		Centri Commerciali						Farmacie		Circoli	
		Totale	7	3				Monopolio	3	Agriturismi	
BROSSASCO	1.128	Misto	4					Carburanti	1	Bar ristoranti	3
		Alimentare	2					Edicole esclusive		Ristoranti	2
		Non alimentare	13					Edicole promiscue	1	Bar	3
		Centri Commerciali						Farmacie	1	Circoli	2
		Totale	19	19				Monopolio	1	Agriturismi	
CASTELDEFINO	225	Misto						Carburanti	1	Bar ristoranti	4
		Alimentare	2					Edicole esclusive		Ristoranti	
		Non alimentare						Edicole promiscue	1	Bar	1
		Centri Commerciali						Farmacie		Circoli	
		Totale	2	2				Monopolio	1	Agriturismi	2
COSTIGLIOLE SALUZZO	3.118	Misto	1	1	155			Carburanti	1	Bar ristoranti	9
		Alimentare	11					Edicole esclusive		Ristoranti	
		Non alimentare	29	3	1.200			Edicole promiscue	1	Bar	5
		Centri Commerciali						Farmacie	1	Circoli	2
		Totale	41	4	1.355			Monopolio	3	Agriturismi	2
FRASSINO	311	Misto	3					Carburanti		Bar ristoranti	4
		Alimentare						Edicole esclusive		Ristoranti	
		Non alimentare						Edicole promiscue	1	Bar	1
		Centri Commerciali						Farmacie		Circoli	
		Totale	3	3				Monopolio	1	Agriturismi	4
ISASCA	106	Misto						Carburanti		Bar ristoranti	1
		Alimentare						Edicole esclusive		Ristoranti	
		Non alimentare						Edicole promiscue		Bar	
		Centri Commerciali						Farmacie		Circoli	
		Totale	0	0				Monopolio		Agriturismi	
MELLE	356	Misto	3					Carburanti	1	Bar ristoranti	1
		Alimentare	2					Edicole esclusive		Ristoranti	
		Non alimentare	1					Edicole promiscue	1	Bar	2

COMUNE	POPOLAZIONE	SETTORE MERCEOLOGICO	ESERCIZI DI VICINATO	MEDIE STRUTTURE		GRANDI STRUTTURE		FORME SPECIALI DI VENDITA		PUBBLICI ESERCIZI	
		CENTRI COMMERCIALI	Numero	Numero	Superficie (mq)	Numero	Superficie (mq)	Tipologia	Numero	Tipologia	Numero
		Centri Commerciali						Farmacie	1	Circoli	1
		Totale	6					Monopolio	2	Agriturismi	
PIASCO	2.749	Misto	11	1	491			Carburanti	2	Bar ristoranti	5
		Alimentare	8	1	280			Edicole esclusive		Ristoranti	
		Non alimentare	20	4	930			Edicole promiscue	2	Bar	2
		Centri Commerciali						Farmacie	1	Circoli	4
		Totale	39	6	1.701			Monopolio	2	Agriturismi	
PONTECHIANALE	198	Misto	3					Carburanti	1	Bar ristoranti	4
		Alimentare	2					Edicole esclusive		Ristoranti	3
		Non alimentare	4					Edicole promiscue		Bar	5
		Centri Commerciali						Farmacie	1	Circoli	
		Totale	9					Monopolio	2	Agriturismi	2
ROSSANA	937	Misto	2					Carburanti	1	Bar ristoranti	3
		Alimentare	1					Edicole esclusive		Ristoranti	
		Non alimentare	8	2	593			Edicole promiscue	1	Bar	1
		Centri Commerciali						Farmacie	1	Circoli	
		Totale	11	2	593			Monopolio	1	Agriturismi	2
SAMPEYRE	1.140	Misto	7	1	290			Carburanti	2	Bar ristoranti	10
		Alimentare	5					Edicole esclusive		Ristoranti	3
		Non alimentare	22					Edicole promiscue	2	Bar	8
		Centri Commerciali						Farmacie	1	Circoli	4
		Totale	34	1	290			Monopolio	5	Agriturismi	2
VALMALA	56	Misto						Carburanti		Bar ristoranti	3
		Alimentare						Edicole esclusive		Ristoranti	1
		Non alimentare						Edicole promiscue		Bar	1
		Centri Commerciali						Farmacie		Circoli	
		Totale						Monopolio		Agriturismi	
VENASCA	1.526	Misto	4	1	205			Carburanti	2	Bar ristoranti	5
		Alimentare	12					Edicole esclusive		Ristoranti	2
		Non alimentare	18	2	467			Edicole promiscue	2	Bar	5
		Centri Commerciali						Farmacie	1	Circoli	2
		Totale	34	3	672			Monopolio	2	Agriturismi	
VERZUOLO	6.253	Misto	7	2	841			Carburanti	3	Bar ristoranti	9
		Alimentare	18					Edicole esclusive		Ristoranti	5

COMUNE	POPOLAZIONE	SETTORE MERCEOLOGICO	ESERCIZI DI VICINATO	MEDIE STRUTTURE		GRANDI STRUTTURE		FORME SPECIALI DI VENDITA		PUBBLICI ESERCIZI	
		CENTRI COMMERCIALI	Numero	Numero	Superficie (mq)	Numero	Superficie (mq)	Tipologia	Numero	Tipologia	Numero
		Non alimentare	38	3	630			Edicole promiscue	5	Bar	8
		Centri Commerciali						Farmacie	2	Circoli	2
		Totale	63	5	1.471			Monopolio	5	Agriturismi	1
COMUNITA' MONTANA	18.278	Misto	45	6	1.982	0	0	Carburanti	15	Bar ristoranti	64
		Alimentare	66	1	280	0	0	Edicole esclusive	0	Ristoranti	16
		Non alimentare	153	14	3.820	0	0	Edicole promiscue	17	Bar	42
		Centri Commerciali	0	0	0	0	0	Farmacie	10	Circoli	17
		Totale	264	21	6.082	0	0	Monopolio	28	Agriturismi	15

Fonte: Regione Piemonte, Osservatorio del Commercio.

2.2 Le produzioni Agroalimentari

L'agricoltura, nella sua forma economica di sussistenza, era un tempo l'attività principale in tutta la valle Varaita; la coltura del castagno caratterizzava la parte medio-bassa della valle, mentre più in alto prevaleva l'allevamento dei bovini e degli ovini. I dati dell'ultimo periodo intercensuario dal 1990 al 2000 confermano il trend decrescente del numero di aziende in tutti i comparti.

A conferma dell'utilizzo sempre più estensivo e con intervento umano ridotto al minimo, in alta valle si riscontra un certo incremento delle superfici utilizzate a pascolo e degli allevamenti ovini e caprini, a discapito di quelli bovini, facendo presupporre un buon potenziale di alpeggi e aree pascolive eventualmente disponibili.

Aziende agricole, superfici coltivate e zootecnia nella CM Valle Varaita

Superficie Agricola Utilizzata	Aziende (istat 2000)			SAU (istat 2000)	
	N°	%	variaz. %	Ha	variaz. % 1990-2000
			1990-2000		
totale	1.204,00	100,00	-41,81	12.637,70	9,35
Fino 1 ha	361,00	29,98	-53,24		
1-5 ha	497,00	41,28	-43,84		
5-10	170,00	14,12	-25,76		
10-50 ha	146,00	12,13	-14,12		
SAU > 50	30,00	2,49	130,77		

Tipologia aziendale	Aziende (istat 2000)		SAU (istat 2000)	
	N°	variaz. % 1990-2000	ha SAU	variaz. % 1990-2000
con prati permanenti	531	-47,9	2.001	-21,9
con pascoli	196	-46,4	7.516	31,9
Con fruttiferi	868	-18,4	2.490	4,4
Con frutta a guscio	224	-21,4	281	-12,8

	Aziende (istat 2000)		N° capi (istat 2000)	
	N°	Variaz. % 1990-2000	N°	variaz. % 1990-2000
con bovini	249	-44,2	6218	-30,2
con vacche da latte	42	-84,8	797	-63,1
Con ovini	55	-5,2	1400	13,0
con caprini	65	-33,7	730	58,7
con suini	13	-73,5	8381	14,9
con avicoli	265	-50,1	80064	6,5

Negli ultimi decenni si è assistito all'evoluzione del modello tradizionale e oggi più del 70% delle aziende agricole si concentra nei comuni di Verzuolo, Costigliole e Piasco, ma in gran parte anche fino a Brossasco, dove domina la frutticoltura intensiva che caratterizza tutta l'area del saluzzese.

A Verzuolo e Piasco si trovano anche alcune importanti strutture associative per la produzione, raccolta, conservazione e vendita di frutta che occupano dai 10 ai 30 dipendenti e fatturati che raggiungono le decine di milioni.

COOP JOLLY A RL SOC COOP - VERZUOLO

produzione, raccolta e conservazione e vendita ingrosso e dettaglio di prodotti agricoli

IL CASOLARE SOC. COOPERATIVA SOCIALE A RL - PIASCO

coltivazione frutta, allevamento bovini, produzione formaggi, manutenzione aree verdi, dettaglio prodotti alimentari

KIWI UNO SPA - VERZUOLO

produzione e commercio kiwi e prodotti ortofrutticoli

PRODUTTORI ASSOCIATI DI VERZUOLO E DELLA VALPELLICE - VERZUOLO

soc agricola coop ortofrutticola - raccolta e vendita di frutta

Accanto agli impianti di frutticoltura tradizionali da qualche anno sono stati avviati impianti di frutticoltura e orticoltura biologiche, soprattutto specializzati nella coltivazione del castagno nei comuni della media valle. Il mercato autunnale della castagna di Venasca è uno più importanti d'Italia.

A Costigliole di Saluzzo permane la vocazione vitivinicola con la produzione del Quagliano vino d.o.c. rosso da dessert.

Nella zona dei Comuni di Melle, Frassino e Valmala permane la produzione di nicchia del Toumin dal Mel, un particolare formaggio a pasta morbida annoverato tra i Prodotti Agroalimentari Tradizionali (PAT) della provincia di Cuneo e in attesa del riconoscimento della Denominazione di Origine Protetta (DOP).

Nel disciplinare predisposto per il riconoscimento della DOP si estende l'area di produzione anche ai comuni limitrofi di Brossasco, Isasca, Piasco, Rossana, Sampeyre e Venasca.

In alta valle sorgono i principali allevamenti di cavalli di Merens, importati anni fa dai Pirenei e oggi diffusi in tutta la valle, una volta usati per il lavoro, ma oggi destinati soprattutto al trekking nel settore turistico;

Dal 1985 si è insediata coltivazione di erbe officinali a Bellino, Casteldelfino e Frassino con aziende di buon livello che operano anche più esclusivamente nel settore biologico.

La cooperativa Valverbe con sede a Melle coltiva, essicca e confeziona direttamente i prodotti a base di erbe officinali biologiche coltivate sui 16,2 Ha distribuiti su tre aziende altimetriche.

Valverbe SOC. AGR. COOP.

Uffici e Laboratori: Via Prato, 9 – 12020 MELLE (CN)

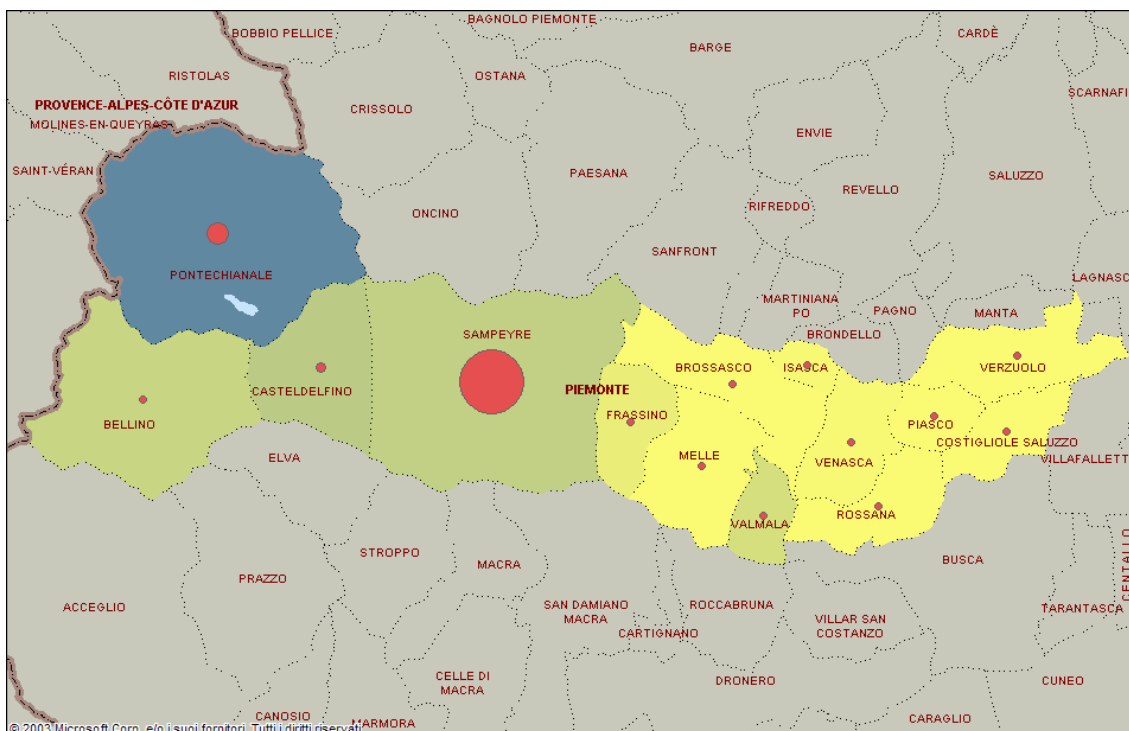
P. IVA 02464530043

Tel. (039) 0175 978276 - Fax (039) 0175 978907

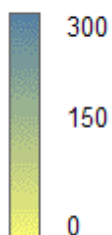
sito Web: www.valverbe.it

E.Mail : valverbe@valverbe.it

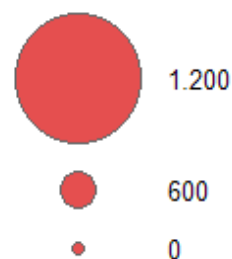
2.3. Turismo



Posti letto alberghieri ed extra-alberghieri ogni 100 ab.



Numero posti letto



L'alta Valle Varaita è un territorio turistico adatto per soggiorni climatici estivi, ma dove sorgono anche stazioni con una certa dotazione di attrezzature per gli sport invernali.

Sotto il profilo turistico si identificano, infatti;

- una stazione montana bistagionale, Pontechianale, con impianti di risalita e piste di sci di fondo;
- alcuni centri turistici adatti a vacanze durante la stagione estiva in alta valle ma dove è possibile anche la pratica di attività sportive invernali, Bellino, Casteldelfino e Sampeyre, e nei territori di media valle soprattutto a Frassino.

Le principali risorse turistiche che può offrire la valle sono:

- nella stagione invernale:
 - * impianti di risalita a Pontechianale e a Sampeyre
 - * piste di sci di fondo a Pontechianale, Bellino, Casteldelfino e Valmala
 - * cascate di ghiaccio a Pontechianale, Bellino, Casteldelfino
- nella stagione estiva: escursionismo (in particolare nell'area del bosco di pino cembro dell'Alevè), alpinismo e arrampicata, escursionismo equestre, sport praticabili sul lago di Pontechianale (canoa, windsurf, pesca).

Nelle tabelle successive sono esposti dati, di fonte regionale, sulla consistenza dell'offerta turistica nei singoli comuni e sui flussi di presenze nella Comunità Montana dopo il 2000. Da essi si può evincere che:

- tra il 2002 e il 2006 i posti letto in strutture ricettive professionali sono cresciuti del 17% (+355) e sono oggi 2.442 più del 10% dell'offerta turistica complessiva della montagna cuneese. L'indice di funzione turistica¹³, che misura il rapporto tra la dotazione ricettiva di un territorio e la popolazione residente, pari al 13,2% è superiore a quello calcolato per le aree montane della provincia di Cuneo;
- gli esercizi attivi nel 2007 sono 58, per la più parte di tipologia extralberghiera (43), con una prevalenza di strutture di piccola dimensione (Bed & Breakfast e affittacamere, agriturismi), ma con una concentrazione di posti letto (circa un migliaio) presso 7 campeggi; i posti letto nei 15 alberghi sono circa 700.
- i centri con la più ampia offerta di attrezzature ricettive professionali, tutti siti in alta valle, prevalentemente nel centro principale della valle Sampeyre (15 esercizi, 1.124 letti), nella stazione turistica bistagionale di Pontechianale (13 esercizi, 577 posti letto), a Casteldelfino e a Bellino. non esistono esercizi ricettivi a Brossasco e assai limitata è l'offerta negli altri centri della media valle Melle e Isasca, nonché a Piasco;
- per quanto attiene ai cambiamenti verificatisi negli ultimi anni, si è stimata l'apertura di 30 nuovi esercizi (per la maggior parte di piccola dimensione (Bed & Breakfast e affittacamere, agriturismi) e con una concentrazione nelle aree di alta valle già sviluppate sotto il profilo turistico (Sampeyre e Pontechianale), e la corrispondente cessazione dell'attività di 13 strutture (tra cui cinque alberghi), prevalentemente a Frassino, Sampeyre e Pontechianale;
- è notevole l'offerta di posti letto privati presso seconde case e, considerando l'insieme delle Comunità montane cuneesi, la Valle Varaita si colloca soltanto dietro alle Valli Gesso e Vermenagna, è anche una delle prime aree di seconde case del Piemonte. Facendo riferimento ai dati che erano stati rilevati dal Censimento della Popolazione e delle Abitazioni del 1991, unica fonte "certa" per la rilevazione del fenomeno, che fotografa un quadro della situazione di vecchia data, ma che si può ipotizzare ancora sostanzialmente verosimile, in Val Varaita sono

¹³ Indice di funzione turistica: posti letto in strutture alberghiere e extralberghiere / popolazione residente * 100.

state censite circa 6.200 abitazioni utilizzate per vacanza (il 73,2% del totale delle abitazioni non occupate), con una stima di quasi 31.000 posti letto.

Le principali concentrazioni si hanno nei principali centri turistici di alta valle e in alcuni comuni di media valle: Sampeyre è il centro dove vi è la maggiore diffusione di seconde residenze (stima di più di 13 mila letti), Pontechianale, Casteldelfino, Frassino e Valmala.

Comunità Montana Valle Varaita: posti letto per comune 2002 e 2006

Comune	N° letti alberghieri ed extra (2002)	N° letti alberghieri ed extra (2006)	Variaz. V.A. p.letto 2006-02	Variaz. % p.letto 2006-02	Popolaz. 2006	Indice di funzione turistica	Tipologia turismo
BELLINO	158	145	-13	-8,2	156	92,9	montano estivo
BROSSASCO					1.108	0,0	montano estivo
CASTELDEFINO	218	231	13	6,0	196	117,9	montano estivo
COSTIGLIOLE SALUZZO	27	67	40	148,1	3.261	2,1	centro pedemontano
FRASSINO	91	87	-4	-4,4	293	29,7	montano estivo
ISASCA	0	7	7	n.c.	90	7,8	montano estivo
MELLE	14	9	-5	-35,7	326	2,8	montano estivo
PIASCO	0	6	6	n.c.	2.801	0,2	centro pedemontano
PONTECHIANALE	532	577	45	8,5	204	282,8	montano bistagionale
ROSSANA	22	22	0	0,0	946	2,3	centro pedemontano
SAMPEYRE	919	1.124	205	22,3	1.103	101,9	montano estivo
VALMALA	31	40	9	29,0	62	64,5	montano estivo
VENASCA	48	53	5	10,4	1.569	3,4	centro pedemontano
VERZUOLO	27	74	47	174,1	6.363	1,2	centro pedemontano
COMUNITA' MONTANA	2.087	2.442	355	17,0	18.478	13,2	
PROVINCIA DI CUNEO MONTAGNA	19.584	22.391	2.807	14,33	198.415	11,28	
PROVINCIA DI CUNEO	26.304	33.213	6.909	26,27	573.613	5,79	

Fonte: Regione Piemonte.

Comunità Montana Valle Varaita: ricettività turistica per comune e tipologia (2007)

COMUNE	Alberghi	Campeggi	Case per ferie	Rifugi e bivacchi	Agriturismi	Affittacamere	Bed & Breakfast	TOTALE
BELLINO			1	1	1	1		4
CASTELDEFINO	1		1	1	1		1	5
COSTIGLIOLE SALUZZO	1				1		2	4
FRASSINO		1			2		1	4
ISASCA						1		1
MELLE						1		1
PIASCO							1	1
PONTECHIANALE	3	2		3	2	2	1	13
ROSSANA	1				1			2
SAMPEYRE	6	4		1	2		2	15
VALMALA	1					2		3
VENASCA	1							1
VERZUOLO	1				1	2		4
TOTALE	15	7	2	6	11	9	8	58

Fonte: Regione Piemonte

Comunità Montana Valle Varaita: esercizi ricettivi attivi nel 2007 e che hanno avviato o cessato l'attività nel periodo nel periodo 1998- 2007 per tipologia di esercizio

Tipologia	Esercizi		
	Attivi	Nuovi	Cessati
Alberghi	15	2	5
Campeggi	7	3	1
Rifugi	6	3	1
Case per ferie	2	0	
Agriturismo	11	7	3
Affittacamere	9	7	3
Bed & Breakfast	8	8	
TOTALE	58	30	13

Fonte: Regione Piemonte.

Comunità Montana Valle Varaita: seconde case (1991)

Comune	Abitazioni non occupate			
	Totali	utilizzate per vacanza	% abitazioni utilizzate per vacanza	Stima posti letto ab. vacanza
Pontechianale	945	861	91,1	4.305
Casteldelfino	670	579	86,4	2.895
Valmala	251	206	82,1	1.030
Sampeyre	3.216	2.611	81,2	13.055
Frassino	714	566	79,3	2.830
COMUNITA' MONTANA	8.464	6.198	73,2	30.990
Bellino	255	178	69,8	890
Rossana	264	171	64,8	855
Melle	468	286	61,1	1.430
Brossasco	408	241	59,1	1.205
Isasca	55	32	58,2	160
Venasca	436	224	51,4	1.120
Piasco	266	112	42,1	560
Costigliole Saluzzo	216	65	30,1	325
Verzuolo	300	66	22,0	330

Fonte: Istat, Censimento della Popolazione e delle Abitazioni 1991.

- nel 2006 le presenze ufficiali registrate negli esercizi ricettivi della Val Varaita sono state quasi 54 mila, in larga parte di provenienza italiana e con una prevalenza di soggiorni presso esercizi extralberghieri; gli arrivi di turisti sono stati circa 12 mila e la permanenza media della vacanza è stata di 4,4 giorni. Per giungere a stimare la consistenza del flusso turistico complessivo alle presenze presso esercizi professionali occorrerebbe aggiungere quelle presso le seconde case, che farebbero crescere il numero di presenze di più del 30%;
- rispetto al 2001, I movimenti registrati nel 2006 risultano inferiori di circa 6 mila unità, pari a una flessione di circa il 10%; l'andamento dei flussi turistici della Val Varaita risulta, quindi, in controtendenza rispetto alle aree di raffronto della provincia di Cuneo, che nel medesimo periodo sono risultati sempre crescenti. Il calo delle presenze ha interessato tutte le componenti della domanda, tranne che quelle alberghiere, che risultano cresciute del 17,7%;

- a livello comunale, oltre ai comuni di bassa valle, tra il 2005 e il 2006 si possono apprezzare variazioni positive dei flussi turistici anche a Sampeyre e a Pontechianale.

Comunità Montana Valle Varaita: presenze turistiche 2001-2006

Anno	Presenze turistiche					Arrivi	Permanenza media
	Alberghiere	Extralberg.	Italiani	Stranieri	Totali	Totali	
2001	17.919	42.282	53.174	7.027	60.201	13.061	4,6
2002	18.608	30.255	45.481	3.382	48.863	12.838	3,8
2003	20.752	32.745	49.430	4.067	53.497	15.999	3,3
2004	19.537	36.350	50.585	5.302	55.887	13.587	4,1
2005	18.627	31.432	44.798	5.261	50.059	11.552	4,3
2006	21.095	32.820	48.919	4.996	53.915	12.253	4,4

Fonte: Regione Piemonte

7

Indici 2001=100

Anno	Presenze turistiche					Arrivi
	Alberghiere	Extralberg.	Italiani	Stranieri	Totali	Totali
2001	100,0	100,0	100,0	100,0	100,0	100,0
2002	103,8	71,6	85,5	48,1	81,2	98,3
2003	115,8	77,4	93,0	57,9	88,9	122,5
2004	109,0	86,0	95,1	75,5	92,8	104,0
2005	104,0	74,3	84,2	74,9	83,2	88,4
2006	117,7	77,6	92,0	71,1	89,6	93,8

Confronto con le aree montane di regione e provincia

Anno	COMUNITA' MONTANA	PROVINCIA CUNEO	REGIONE PIEMONTE	COMUNITA' MONTANA	PROVINCIA CUNEO	REGIONE PIEMONTE
	n.	n.	n.	Ind. 2001=100	Ind. 2001=100	Ind. 2001=100
2001	60.201	531.239	3.460.635	100,0	100,0	100,0
2002	48.863	532.912	3.215.187	81,2	100,3	92,9
2003	53.497	520.587	3.452.429	88,9	98,0	99,8
2004	55.887	504.581	3.435.753	92,8	95,0	99,3
2005	50.059	502.307	3.623.728	83,2	94,6	104,7
2006	53.915	588.148	4.095.787	89,6	110,7	118,4

Fonte: Regione Piemonte

Comunità Montana Valle Varaita: le strutture di accoglienza turistica

Ente	Indirizzo	E-mail	Sito web	Telefono	Fax
ENTI TURISTICI					
Agenzia di Accoglienza e Promozione Turistica Locale (ATL) di Cuneo	Via Vittorio Amedeo II, 8 - 12100 CUNEO	info@cuneoholiday.com	www.cuneoholiday.com	0171690217	0171602773
I.A.T. Sampeyre	P.zza della Vittoria, 40 – 12020 - SAMPEYRE	info@vallevaraita.cn.it	Www.vallevaraita.cn.it	0175977152	0175977448
PRO LOCO					
PONTECHIANALE	P.za Municipio, 1 – 12020 - PONTECHIANALE	-	-	-	-
SAMPEYRE	B.ta Paschero, 22 – 12020 - Becetto (SAMPEYRE)	-	-	-	-
FRASSINO	Via San Rocco, 4 – 12020 - FRASSINO	-	-	-	-
MELLE	Via Carrera, 11 – 12020 - MELLE	-	-	-	-
BROSSASCO	P.za Costanzo Chiari 5 – 12020 – BROSSASCO	-	-	-	-
VENASCA	Via Morbiducci, 2 – 12020 - VENASCA	-	-	-	-
ISASCA	Via Capoluogo, 22 – 12020 – ISASCA	-	-	-	-
ROSSANA	Via Marconi, 1 - 12020 - ROSSANA	-	-	-	-
VERZUOLO	Via Marconi, 13 – 12020 - VERZUOLO	-	-	-	-
PIASCO	P.za Martiri liberazione, 3 – 12026 - PIASCO	-	-	-	-
CERETTO	P.za Martiri, 20 - Ceretto – 12024 – COSTIGLIOLE SALUZZO	-	-	-	-

Comunità Montana Valle Varaita: elenco delle strutture ricettive (2007)

COMUNE	NOME	TIPOLOGIA	STELLE	INDIRIZZO	CAMERE	LETTI
CASTELDEFINO	LEON D'ORO	ALBERGHI	2	PIAZZA VALENTINO 6	29	49
COSTIGLIOLE SALUZZO	CASTELLO ROSSO	ALBERGHI	4	VIA AMMIRAGLIO REYNAUDI 5	17	21
PONTECHIANALE	LAGHI BLU	ALBERGHI	1	FRAZ. CHIANALE 25	7	10
PONTECHIANALE	TAVERNA DEL SOLE	ALBERGHI	1	LOC. FOREST 1		
PONTECHIANALE	SEGGIOVIA	ALBERGHI	3	FRAZ. MADDALENA 56	45	156
ROSSANA	POSTA	ALBERGHI	1	FRAZ. LEMMA 4	7	14
SAMPEYRE	MONTE NEBIN	ALBERGHI	3	VIA CAVOUR 26	62	134
SAMPEYRE	HOTEL DE LA VALLEE TORINETTO	ALBERGHI	3	FRAZ. CALCHESIO 7	61	146
SAMPEYRE	ALTE ALPI	ALBERGHI	2	VIA VITTORIO EMANUELE II 98	30	50
SAMPEYRE	AMICI	ALBERGHI	2	BORGATA BORGO 22	11	20
SAMPEYRE	LA LOCANDA	ALBERGHI	2	VIA VITTORIO EMANUELE 25	12	20
SAMPEYRE	DEL BECETTO	ALBERGHI	2	FRAZ. PASCHERO 40	7	25
VALMALA	GIAN GIULI	ALBERGHI	1	LOC. SANTUARIO 1	12	20
VENASCA	ROSA ROSSA	ALBERGHI	1	VIA G.MARCONI 3	13	24
VERZUOLO	LA VECCHIA TRATTORIA DEL CASTELLO	ALBERGHI	3	VIA FALICETTO 89	6	
FRASSINO	I TIGLI	CAMPEGGI	1	VIA DEL VARAITA SNC, LOC. ISOLA		
PONTECHIANALE	ACTILAGO	CAMPEGGI	2	FRAZ. MADDALENA	74	220
PONTECHIANALE	LIBAC	CAMPEGGI	2	FRAZ. MADDALENA	50	150
SAMPEYRE	VAL VARAITA	CAMPEGGI	2	VIA ELVA 18	60	250
SAMPEYRE	NARCISO	CAMPEGGI	2	BORGATA PRATONUOVO	40	160
SAMPEYRE	VALLA PIETRO	CAMPEGGI	1	FRAZ. PRATONUOVO 4		
SAMPEYRE	CIANABIE	CAMPEGGI	3	BORGATA PASCHERO 50, BECETTO		
BELLINO	EXCELSIOR	CASE PER FERIE	0	FRAZ. S.ANNA (ASS.ANCINA SALUZZO)	20	109
CASTELDEFINO	LE MARMOTTE	CASE PER FERIE	0	PIAZZA VALENTINO 1 (V.LE RIMEB.1 BUSTO A	48	169
CASTELDEFINO	BAITA PAIEI	RIFUGI E BIVACCHI		LOCALITA' FONGIARDA 1		1
PONTECHIANALE	RIFUGIO BAGNOUR	RIFUGI E BIVACCHI		LOC. LAGO BAGNOUR SNC		3
PONTECHIANALE	SAVIGLIANO	RIFUGI E BIVACCHI	0	FRAZ. GENZANA	5	45
PONTECHIANALE	VALLANTA	RIFUGI E BIVACCHI	0	VERSANTE OVEST DEL VISO	1	60
SAMPEYRE	MEIRA GARNERI	RIFUGI E BIVACCHI		VIA CALCHESIO 9		7
BELLINO	RIFUGIO MELEZE'	RIFUGI E BIVACCHI	0	LOC. PIAN DEL MELEZE' S. ANNA	6	24
BELLINO	LOU SARET	AGRITURISMI		FRAZ. CHIAZALE 27		8
CASTELDEFINO	IL MULINO DELLE FUCINE	AGRITURISMI		VIA BELLINO 20		12
COSTIGLIOLE SALUZZO	LA SELVA C	AGRITURISMI	0	VIA FONTANA TORINO 46	4	6

COMUNE	NOME	TIPOLOGIA	STELLE	INDIRIZZO	CAMERE	LETTI
FRASSINO	SEMITOUN	AGRITURISMI	0	B.TA RADICE	1	4
FRASSINO	I FRASSINI	AGRITURISMI	0	LOC. MEYRA BOSCHERO	3	12
PONTECHIANALE	PRA MOUREL	AGRITURISMI	0	FRAZ. CHIANALE 118	7	25
PONTECHIANALE	LE CHEMIN ROYAL	AGRITURISMI		FRAZIONE CHIANALE 41		8
ROSSANA	AGRITURISMO BARRA	AGRITURISMI		BORGATA MUNGIAT 34		8
SAMPEYRE	AGRITURISMO CIAMBUN	AGRITURISMI		LOCALITA' CIAMBUN 1		12
SAMPEYRE	BARRA GIUSEPPE	AGRITURISMI		B.TA RESSIA SUPERIORE 10		7
VERZUOLO	SAN MARTINO	AGRITURISMI		VIA LAGNASCO 78/D		16
BELLINO	GALLIAN SILVIA	AFFITTACAMERE		BORGATA CHIESA 40		12
ISASCA	LOCANDA PER VIANDANTI E SOGNATORI	AFFITTACAMERE		PIAZZA SAN MASSIMO 13		7
MELLE	LA CA DI GA	AFFITTACAMERE		VIA III MARTIRI 19		9
PONTECHIANALE	LOCANDA LA PEIRO GROSSO	AFFITTACAMERE		FRAZIONE CHIANALE 3		11
PONTECHIANALE	PATRILE LIVIO	AFFITTACAMERE		FRAZ. FOREST 12		9
VERZUOLO	CHIARVA ROSSANA	AFFITTACAMERE	0	VIA PROVINCIALE 28	5	10
VALMALA	LOCANDA DEL SANTUARIO	AFFITTACAMERE	0	PIAZZA PITTAVINO 10	4	5
VALMALA	FRANCO ANNA MARIA	AFFITTACAMERE		ZA PITTAVINO 10, SANTUARIO DI VALMALA		10
VERZUOLO	LA GHIACCIAIA SAS	AFFITTACAMERE		VIA CASTELLO 129		5
CASTELDEFINO	LA TOURETO	BED & BREAKFAST	2	BORGATA TORRETTE 11	2	3
COSTIGLIOLE SALUZZO	CA' D'ANGEL	BED & BREAKFAST	2	VIA CERETTO 52	2	5
COSTIGLIOLE SALUZZO	MAGIONE GIRIODI - MAISON DE CHARME	BED & BREAKFAST	3	VIA UMBERTO I 7	3	4
FRASSINO	BARBA BERTU	BED & BREAKFAST	1	PIAZZA GUGLIELMO MARCONI 1-2	3	6
PIASCO	B.&B. IJ PICAPERÀ	BED & BREAKFAST	2	VIA UMBERTO I 18	2	6
PONTECHIANALE	LA LIERO	BED & BREAKFAST	3	BORGATA GENZIANA 41	3	6
SAMPEYRE	B.&B. LA CALENDULA	BED & BREAKFAST	2	BORGATA VILLAR 9	2	4
SAMPEYRE	EDELWEISS	BED & BREAKFAST	2	VIA VITTORIO EMANUELE II 93,	3	3

Fonte: Regione Piemonte.

Comunità Montana Valle Varaita: risorse turistico-culturali e ambientali

Parchi

Bosco dell'Alevè

L'Alevè è un'area boschiva che si estende per circa 825 ettari sulle pendici del Monviso, nel territorio dei comuni di Pontechianale, Casteldelfino e Sampeyre, in una fascia che va dai 1.500 ai 2.500 metri s.l.m..

Laghi

BELLINO

- 1) Ponte Pelvo - Lago di Camosciara (2635m)
- 2) S. Anna di Bellino - Lago di Mongioia

PONTECHIANALE

- 3) Chianale-Lago Nero - Laghi Blu-Lago Bes
- 4) Castello - Laghi delle Forciolline (2807 m)
- 5) Castello - Lago Bertin - Lago Lungo - Lago Prete
- 6) Castello - Lago Bagnour - Lago Secco

SAMPEYRE

- 7) Madonna della Neve - Lago di Luca

Luoghi di fede

Verzuolo- Parrocchiale dei SS. Filippo e Giacomo
Rossana - Parrocchiale
Isasca - San Massimo
Sampeyre - Parrocchiale dei SS. Pietro e Paolo
Casteldelfino - Sant'Eusebio e Santa Margherita
Pontechianale - San Pietro in Vincoli
Chianale - Sant'Antonio
Melle - Resti dell'antica Confraternita
Chianale - Resti del Tempio calvinista
Venasca-valle Varaita - Parrocchiale dell'Assunta

Musei

Museo del tempo e delle meridiane – BELLINO

b.ta Celle, presso locali ex scuola elementare.

Il museo offre una chiave di lettura delle meridiane che sono dipinte su case e edifici religiosi in tutto il comune. è possibile vedere documenti e attrezzi utilizzati dagli gnomonisti di Bellino ed assistere alla proiezione di un filmato lungo un giorno.

Apertura: aprile-giugno

Informazioni: Comune di Bellino, tel. 0175/95.110, email: comune.bellino@tiscalinet.it

Centro di documentazione sulla religiosità popolare - CASTELDEFINO

c/o Cappella di Sant'Eusebio

Il centro, utilizzato anche per convegni, concerti e proiezioni, è ospitato presso l'antica cappella romanica di Sant'Eusebio, unico edificio sopravvissuto all'alluvione che alla fine del '300 distrusse l'antica Villa S. Eusebio.

Informazioni: Comunità Montana Valle Varaita, tel. 0175/977.152, e-mail: info@vallevaraita.cn.it

Museo Etnografico – CASTELDEFINO

Loc. Casermette: il museo è gestito dall'Associazione culturale Ier a la Vilo.

Peculiarità: attrezzi da lavoro; ricostruzione antica cucina, facciata di casa; portale della Parrocchiale; merletti al tombolo; costumi tradizionali.

Informazioni: tel. 0175/95.126 (Comune); 0175/95.242; cell. 333/18.61.331.

Centro visita Alevè - CASTELDEFINO

V. Pontechianale

Il centro visita di Casteldelfino riproduce in scala naturale, in un grande diorama aperto percorribile, un pezzo del Bosco dell'Alevè. Il percorso di visita segue un sentiero riprodotto su tela.

Il museo è gestito dal Parco del Po, tel. 0175/46.505.

Museo etnografico - COSTIGLIOLE SALUZZO

Presso Azienda Agricola Chiotti Ambrogio, V. Ceretto 76, Costigliole Saluzzo, tel. 0175/230.825.

Raccoglie ed ospita nella settecentesca villa patronale 'L Palas oltre seimila attrezzi dal lavoro, in particolare per la coltivazione delle viti e la produzione del vino.

Museo dell'arpa Victor Salvi - PIASCO

V. Rossana 7, tel. 0175/270.510, e-mail: info@museodellarpavictorsalvi.it, sito web: www.museodellarpavictorsalvi.it
Si tratta del primo e unico museo al mondo dedicato interamente all'arpa.
Apertura: dal mercoledì alla domenica.

Museo del mobile dell'alta Valle Varaita - PONTECHIANALE

Fraz. Castello. Informazioni: tel. 348/71.25.650 – 349/14.66.050
Il museo, realizzato da privati e dalla Comunità Montana Valle Varaita, è costituito da uno spazio espositivo ricavato all'interno di una tipica dimora alpina d'epoca.
Apertura: luglio-agosto o su prenotazione.

Ecomuseo della Resistenza - ROSSANA

b.ta Grossa - Fr. Lemma
Il museo trova la sua collocazione in una borgata amena, dove i monti che la circondano furono testimoni di continue azioni partigiane e di cruenti rastrellamenti operati dai nazifascisti.
Apertura: primavera-autunno. Visite su prenotazione per le scolaresche nei mesi di settembre, ottobre, novembre, aprile e maggio.
Informazioni: tel. 011.9610601 – 0175. 64453 – cell. 333 949 1445

Museo etnografico - SAMPEYRE

V. Roma, 27
In una decina di sale, il museo ospita attrezzi da lavoro agricolo, per la panificazione e la lavorazione della lana; la ricostruzione di una vecchia classe con banche e lavagna; dei laboratori di un maniscalco e di un fabbro, nonché dei costumi tradizionali, una collezione di modelli con i personaggi della Baio e gli autentici drappi delle quattro Baie di Sampeyre.
Informazioni: tel. 0175/977.148 (Comune).

La Fabbrica dei Suoni - VENASCA

v. Marconi, 15
Si tratta del primo parco tematico italiano dedicato interamente al suono e alla musica. Un percorso che conduce alla scoperta dei suoni e dei rumori attraverso i parametri di velocità, altezza, intensità e timbro, permettendo di sperimentare la vibrazione dei suoni e la propagazione dell'onda sonora nello spazio e di conoscere strumenti musicali provenienti da tutto il mondo.
Informazioni: tel. 0175/567840, fax 0175/560.963, e-mail: info@lafabbricadeisuoni.it, sito web: www.lafabbricadeisuoni.it

Rifugi

Rifugio escursionistico "CAI SAVIGLIANO"

Fr. Genzana - 12020 PONTECHIANALE
Tel. 0175/950178
Altitudine: 1743 m
Apertura: da luglio a settembre; festivi e prefestivi e su prenotazione durante tutto l'anno.
Posti letto: N° 45 (in stanze da 2-4 posti; servizi al piano; n. 3 docce)
Principali escursioni: Laghi Blu; Vallone di Soustra; Colle dell'Agnello
Alpinismo: Tour Real; Roccia della Niera; Roccia Bianca; Pic d'Asti
In inverno: cascate di ghiaccio; sci alpinismo; sci da fondo; sci da discesa

Rifugio alpino "BAGNOUR"

Lago Bagnour - PONTECHIANALE
Tel. 320/4260190, e-mail: sherpa.vallevaraita@libero.it
Altitudine: 2017 m
Apertura: da giugno a settembre; festivi e prefestivi e su prenotazione durante tutto l'anno.
Il rifugio è posto sulle rive del Lago Bagnour, nel cuore del Bosco dell'Alevè, dispone di due camere per 2 + 4 persone e di un camerone con 14 posti letto, per un totale di 20 posti letto. Ad esso è collegato il bivacco posto al Lago delle Forciolline.

Rifugio alpino - "VALLANTA"

12020 PONTECHIANALE
Tel. e fax 0175/956025
Altitudine: 2420 m
Apertura: dal 20/06 al 20/09; durante il periodo invernale è aperto il locale invernale non custodito
N. posti letto: 83, in cameroni, con servizio ristoro.

Rifugio alpino bioecologico - "BAITA PAIEI"

Loc. Fongiarda, 1 - 12020 CASTELDEFINO
Tel. 0175/95215

sito web: www.baitapaiei.it
Aperto tutto l'anno.
N. posti letto: 25 in camerone.

Rifugio escursionistico - MEIRA GARNERI

Loc. Meire Garneri, vallone di S. Anna - 12020 SAMPEYRE
Tel. 0175/977181 – 329/4542011, Fax 0175/977104, e-mail: info@meira-garneri.com oppure hoteltorinetto@tiscali.it, sito web: www.meira-garneri.com
Altitudine: 1850 m
N. posti letto: 23, suddivisi in 7 camere da 2-3 posti con bagno e complete di biancheria.
Aperto tutto l'anno; tutti i giorni in inverno ed estate; nei fine settimana in primavera ed autunno. Sempre aperto su prenotazione. In inverno servizio motoslitte per gli ospiti.

Rifugio escursionistico - MELEZE'

Pian Melezè - 12020 BELLINO
Tel. e fax 0175/95.338, e-mail: rifugiomeleze@interfree.it, sito web: www.rifugiomeleze.it.
Altitudine: 1812 m
Apertura: tutto l'anno (senza chiusura settimanale dal 15/06 al 10/09 e dal 05/12 al 10/01); chiusure settimanali: martedì e mercoledì (nel restante periodo); chiuso per ferie mese di Novembre.
N. posti letto: 46 in camere da 6-10 posti, servizio ristoro.

Comunità Montana Valle Varaita: risorse per lo sport

Attività estive

Equitazione

ALLEVAMENTO "CIAMBUN"

Fr. Rore - 12020 – SAMPEYRE
Tel. 0175/977.312 - 349/83.93.056
Possibilità di pensione cavalli
Organizzazione trekking di uno o più giorni

CASCINA TARDITI "HORSE CLUB"

Cascina Tarditi, 34 – 12020 - ROSSANA
cell. 333/53.53.456
Ampio rettangolo e tondino
Doma e addestramento
Addestramento attacchi
Passeggiate e trekking di uno più giorni
Pensione cavalli in box o paddock

MANEGGIO "LA FENICE"

B.ta Maranda Inferiore, 2 – 12020 - VENASCA
tel. 348/042.75.41
Istruttore federale
Animazione bambini;
Scuola di equitazione.

MANEGGIO "WILLY'S RANCH"

Lungo lago - 12020 - PONTECHIANALE
Tel. 335/13.35.928
Aperto periodo estivo
Passeggiate
Organizzazione trekking

Pesca

Sampeyre e Casteldelfino

Torrente Varaita dalla Diga di Pontechianale a valle fino al Lago di Sampeyre.
Riserva di pesca con accesso al torrente solo a soci annuali. Nel Lago la pesca è aperta al pubblico con permessi semigiornalieri.
Per informazioni 0175 87505.

Pontechianale

Lago di Pontechianale e Torrente Varaita dalle sorgenti allo sbocco nel lago. Riserva di pesca gestita dalla Proloco di Pontechianale. Accesso al torrente ai soci annuali, al Lago anche con permessi giornalieri.
Per informazioni 0175 950120.

Attività invernali

Sci di fondo

CHIANALE Pontechianale (1797 m)

Aperta da dicembre ad aprile

Per servizi e informazioni: Albergo Laghi Blu

tel. 0175-950189

Pista da fondo "Daniele Roux": pista d'alta quota su terreno aperto e soleggiato presso il caratteristico villaggio di Chianale.

Si compone di due anelli 1 (3 km) e 2 (4 km) di media difficoltà.

Tracciato per tecnica classica e libera.

Possibilità escursionistiche: strada del Pian Vasserot; carrozzabile (chiusa d'inverno) per il Colle dell'Agnello.

Servizi presso il centro di fondo: bar e ristoranti (a Chianale), noleggio attrezzatura.

MELEZE' Bellino (1800 m)

Aperta da dicembre

Per informazioni: tel. 0175/95.338, email: rifugiomeleze@interfree.it

Pista d'alta quota (1800-2000 m) nell'alto vallone di Bellino.

La pista è formata da percorsi ed anelli di vario impegno: 1 (2 km) e 2 (1 km) facile; 3 (4 km) media difficoltà; 4 (2 + 2 km) difficile e battuto solo in mancanza di pericolo slavine.

Possibilità escursionistiche: prosecuzione della pista 4 lungo la strada per il pian Traversagn.

CASTELDELFINO Casteldelfino (1296 m)

Aperta da dicembre a marzo

Per informazioni: tel. 0175/95.146

Casteldelfino offre una pista nella vasta conca formata dall'incontro dei due rami dell'alto corso del Varaita.

Percorsi di vario interesse: 1 (2 km) facile; 2 (3 km) e 3 (6 km) di media difficoltà. Pista omologata F.I.S.I.

Tracciato per tecnica classica e libera.

SAMPEYRE Sampeyre (971 m)

Aperta da dicembre a marzo

Informazioni: tel. 0175/977.109 – 0175/977.428

La pista di 5 km si compone di anelli facili per tecnica classica e libera tra il capoluogo e la frazione Calchesio.

Possibilità escursionistiche: per la strada del Colle di Sampeyre con possibilità di traversata per Fondovet e Tenò, a Torrette.

Sampeyre Becetto

In località Becetto si snoda un tracciato di 10 km adatto in particolare al fondo escursionismo. Ingresso pista gratuito.

Info: 0175/977.120

VALMALA (1379 m)

Aperta da dicembre a marzo

Servizi e informazioni: Centro Sci Nordico Valmala tel. 0175-978016

La pista si sviluppa in quota su terreno aperto e soleggiato tra boschi di conifere e betulle con ampia vista sul Monviso e sulla pianura.

Si compone di vari anelli: 1 (2 km), 2 (3 km), 4 (7.5 km) e 5 (2 km) facili; 3 (3 km) e 6 (3.2 km) di media difficoltà.

Tracciato per tecnica classica e libera.

Possibilità escursionistiche: sul tracciato della militare che percorre lo spartiacque Varaita-Maira, da un lato verso il Colle Liretta, dall'altro verso il Colle della Ciabra e il Colle Birrone.

Servizi presso il centro di fondo: bar e ristoranti, noleggio attrezzatura, servizi igienici.

Sci da discesa

"TRE CHIOSIS"- PONTECHIANALE (1614m)

Gli impianti sono in funzione dalle 9:00 alle 16:30, il Sabato, la Domenica e i Festivi - chiusura nei giorni lavorativi

Per Informazioni: tel. 0175/950183

Ufficio turistico di valle: tel. 0175/977.152

Piste adatte a buoni e medi sciatori; pendii idonei alla tavola da neve; itinerari fuoripista in neve primaverile e farinosa; piste omologate per gare F.I.S.I.

"PINETA NORD" PONTECHIANALE (1614m)

Gli impianti sono in funzione dalle 9:00 alle 16:30, il Sabato, la Domenica e i Festivi - chiusura nei giorni lavorativi

Per Informazioni: tel. 0175/950183

Ufficio turistico di valle: tel. 0175/977.152

Innevamento programmato; piste adatte ai principianti; area giochi per bambini.

BELLINO b.ta CHIESA (1576m)

Gli impianti sono in funzione dalle 9:00 alle 16:30, il Sabato, la Domenica e i Festivi - chiusura nei giorni lavorativi

Per Informazioni: tel. 0175/95110
Ufficio turistico di valle: tel. 0175/977.152
Piste adatte ai principianti e sciatori medi.

SAMPEYRE (971m)

Gli impianti sono in funzione dalle 9:00 alle 16:30, il Sabato, la Domenica e i Festivi - chiusura nei giorni lavorativi
Per Informazioni: tel. 0175/977148
Ufficio turistico di valle: tel. 0175/977.152
Piste adatte ai principianti e sciatori medi; innevamento programmato.

Sci fuori pista

Pontechianale e Sampeyre. Per informazioni: Monviso Mountain Guide, Giancarlo Fenoglio tel. 0175/94.945 – 348/7152278;
Guide Alpi Marittime, Silvio Bassignano, tel. 0175/248148 – 348/7148590.

Cascate di ghiaccio

TORRETTE (1179 m)

CASTELDELFINO (1296 m)

- 1) Coumbal di Jouliane
TORRETTE (50-250 m)
- 2) Lou Tioùri
CHANDELLE GA'STOK 90° (60m)
- 3) Coumbal Baruèi
BONVIN (150 m)

CHIANALE (1797 m)

- Coumbal de Tirobùou
- 1) CASCATA DEL MARTINET
Casc. di Destra (50 m)
La tromba (50 m)
Variante (50 m)
Bianca Sirena (70 m)
Casc. di Sinistra (70 m)
Lo Scudo (45 m)
La Goulotte (40 m)
Salti superiori (50+40m)
Coumbal d'l'Aze
 - 2) CASCATA BERRO (80 m)
 - 3) CASCATA PINOT 87 (50m)
Coumbal de l'Antoulino
 - 4) SALTO DEI PACHIDERMI (120 m)
 - 5) CASCATA VALERIA (120 m)

CASTELLO (1603 m) - PONTECHIANALE (1614 m)

- Ronc Quiàous
- 1) BUB-IRI ACICI 40 m
Chomp Coumbo
 - 2) CHANDELLE PROFITERROR (25 m)
 - 3) ESCOPPIER (20 m)
Coumbal dei Sac
 - 4) CASC DEL LAGO DI CASTELLO (50 m)
Coumbal d'la Malorocho
 - 5) PINETA NORD (110 m)
 - 6) FIAMMETTA ICE (30 m)
Valoun de Fioutrouzo
 - 7) L'ULTIMA VERDONICE (40 m)
 - 8) VERDONICE (70 m)

CELLE (Bellino, 1665 m)

- Lou Pissai
- 1) FALCE DI LUNA (80 m)
Lou Ressac
 - 2) CIUCCHINEL (110 m)
Pion Chejol
 - 3) LIMO NERO (200 m)

- 4) BLACK MARASMA (200 m)
- 5) AZZURRA (130 m)

Pattinaggio su ghiaccio

Sampeyre Becetto: pista naturale.

Apertura se condizioni meteo favorevoli. Noleggio pattini.

Informazioni e prenotazioni:

tel. 0175/977.120

Casteldelfino,

loc. Casermette: pista naturale

Apertura: periodo vacanze di Natale, sabato e domenica.

Possibilità di noleggio pattini.

Informazioni e prenotazioni: tel. 0175/95.146

Racchette da neve

Le Guide Alpi Marittime organizzano week-end con racchette.

Informazioni: Silvio Bassignano, tel. 0175/248148 – 348/7148590.

Il Monviso Mountain guide organizza escursioni alle borgate caratteristiche della Valle Varaita e al Bosco dell'Alevè.

L'associazione organizza inoltre una traversata Valle Varaita – Valle Po. Informazioni e prenotazioni: Giancarlo Fenoglio tel.

0175/94.945 – 348/7152278.

Si segnalano alcuni percorsi a Casteldelfino:

- Itinerario Vecchie vie della Castellata (via del Sapè)

- Itinerario Cappella S. Eusebio – Posterle – Chiot Garin Puy

Noleggio racchette da neve presso il Rifugio Melezè di Bellino, Bernardi Sport di Sampeyre, A.M.A. Sport di Pontechianale, Bar Erg di Casteldelfino.