



AGENZIA REGIONALE
PER GLI INSEDIAMENTI MONTANI

INSEDIARSI IN VALLE MAIRA

SCHEDA INFORMATIVA

FEBBRAIO 2008

Le schede informative sono state curate da

*R&P – ricerche e Progetti sc
Via Bonafous 8, 10123 Torino
Tel. 011 888.100
e-mail:c.cominotti@repnet.it
Sito Internet: www.repnet.it*

R&P s.c.

*Responsabile: Claudia Cominotti
Collaboratori: Roberto Lezzi, Roberto Resegotti e Margherita Vitelli*

Principali fonti informative utilizzate:

ISTAT (Censimenti, statistiche annuali, Banca dati ASIA)

Regione Piemonte :

- *BDDE - Banca dati demografico Evolutiva della Regione Piemonte*
- *Banca Dati Decisionale della Montagna – Regione Piemonte*
- *Osservatorio Regionale del Commercio*
- *Siti Internet delle ATL locali*
- *www.piemontefeel.it*
- *Rapporto sulla marginalità socio-economica delle Comunità Montane,- Direzione Economia Montana e Foreste, Regione Piemonte, Torino 2005*
- *www.montagnapiemonte.it*
- *www.wi-pie.org*

Siti Internet delle province di Cuneo e Torino, delle Comunità Montane, dei Comuni Montani e dei GAL

Documenti di Programmazione Territoriale

Piani di sviluppo socio-economico delle Comunità montane

Piani Integrati di Sviluppo Locale (PISL, PIST, Patti territoriali, PIA, Piani di sviluppo Locale ecc.)

Dun & Bradstreet

Guida Monaci 2006

www.viamichelin.it

INDICE

<i>Comunità Montana Valle Maira</i>	1
1. <i>Caratteristiche generali</i>	3
2. <i>Struttura socio-economica</i>	7
2.1. Demografia	8
2.2. Struttura produttiva	17
2.3. Le produzioni Agroalimentari	30
2.4. Turismo	33

Comunità Montana Valle Maira



Fattori di attrazione:

- Struttura produttiva sviluppata e dinamica nei comuni di bassa valle basata su industria e servizi
- Settore turistico in crescita con consistenti interventi pubblici per lo sviluppo e la promozione delle attività turistiche in alta valle
- Presenze turistiche straniere in aumento e crescita dell'offerta turistica paralberghiera in piccole strutture recettive
- Patrimonio ambientale in buono stato. Mancanza di speculazione edilizia e di urbanizzazione diffusa.
- Offerta di servizi avanzati e di aree per insediamenti (10.000 mq) produttivi presso Tecnogrande di Dronero, Centro per l'innovazione tecnologica specializzato nel settore Agroalimentare e relativo indotto.

Ostacoli all'insediamento:

- Struttura demografica fortemente compromessa in gran parte dei comuni della vallata per spopolamento e invecchiamento della popolazione
- Tasso di attività della popolazione molto basso nei comuni di alta valle
- Elevato numero di borgate totalmente abbandonate
- Elevata concentrazione dei servizi e attività economiche in pochi comuni della bassa valle
- Alta valle scarsamente dotata di servizi primari per la popolazione
- Mancanza di produzioni agroalimentari tipiche con marchi di qualità

1. Caratteristiche generali

La Comunità Montana Val Maira comprende i territori di 14 Comuni: Acceglio, Busca, Canosio, Cartignano, Celle di Macra, Dronero, Elva, Macra, Marmora, Prazzo, Roccabruna, San Damiano Macra, Stropo, Villar San Costanzo.

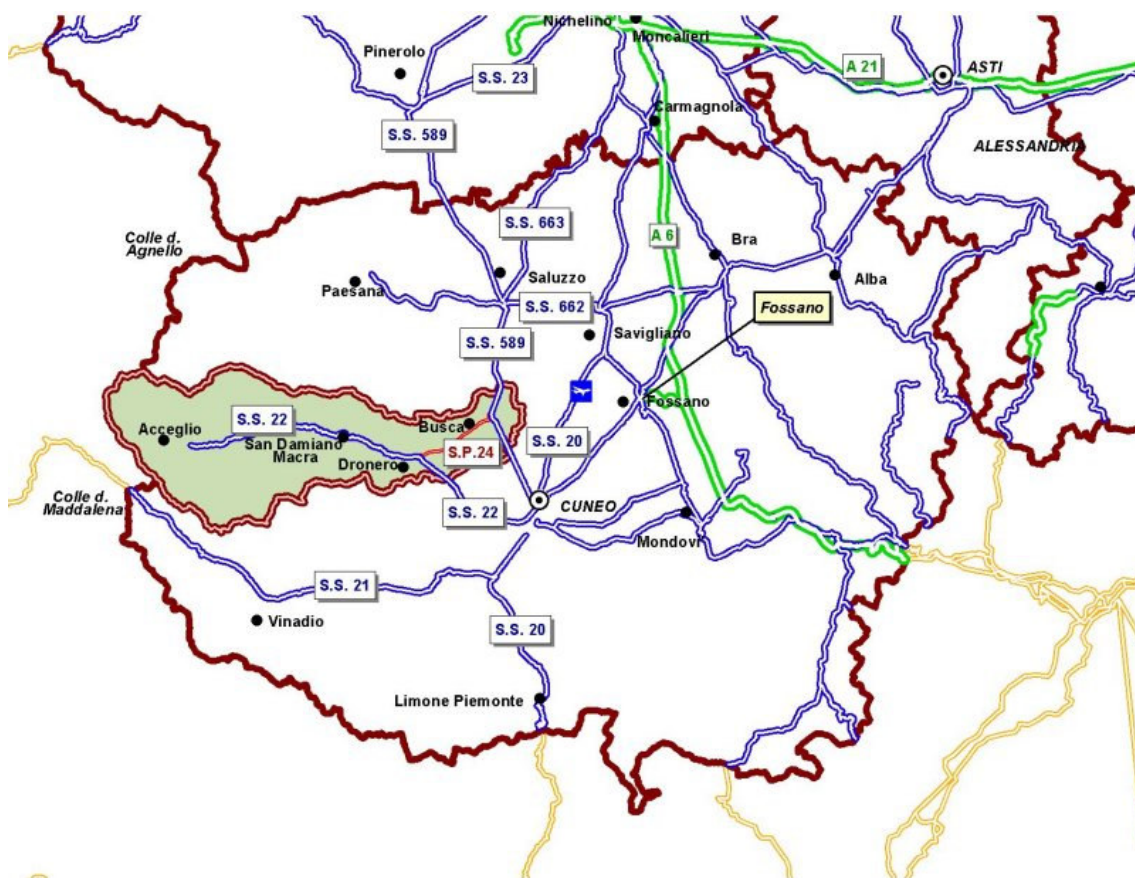
Con estensione da Est verso Ovest e una superficie totale di 63.297 mq, la Valle Maira confina a Nord e a Sud con le vicine valli Varaita, Grana e Stura, e ad Ovest con le valli francesi dell'Ubaye e dell'Ubayette, mentre ad Est si apre sulla pianura verso le città di Saluzzo e Savigliano.

Amministrazioni e contatti

Nome	Indirizzo	Telefono	Fax	E-mail	Sito web
Comunità Montana Valle Maira	v. Torretta 9 - 12029 - SAN DAMIANO MACRA	0171900061	0171900161	segreteria@vallemaira.cn.it	http://www.vallemaira.cn.it
Comune di Macra	p. Marconi 11 - 12020 - MACRA	0171999161	0171999161	macra@ruparpiemonte.it	http://www.comune.macra.cn.it
Comune di Elva	bgo Ta Serre Capoluogo 1 - 12020 - ELVA	0171997971	0171997971	comunediElva@libero.it	http://web.afpdronero.it/comuni/elva/
Comune di Cartignano	v. Paschero 24 - 12020 - CARTIGNANO	0171900259	0171900800	cartignano@infinito.it	http://web.afpdronero.it/comuni/cartignano/
Comune di Celle di Macra	bgo Chiesa 1 - 12020 - CELLE DI MACRA	0171999190	0171999190	sindaco@comune.celledimacra.cn.it	http://www.comune.celledimacra.cn.it/
Comune di Dronero	v. Giolitti 47 - 12025 - DRONERO	0171908700	0171908709	segreteria@comune.dronero.cn.it	http://www.comune.dronero.cn.it/
Comune di Busca	v. Cavour 28 - 12022 - BUSCA	0171948611	0171948646	comune.busca.cn@cert.legalmail.it	http://www.comune.busca.cn.it
Comune di Acceglio	bgo Villa 1 - 12021 - ACCEGLIO	017199013	017199436	comune.acceglio@libero.it	http://web.afpdronero.it/comuni/acceglio/
Comune di Prazzo	v. Nazionale 22 - 12028 - PRAZZO	017199123	0171999900	prazzo@reteunitaria.piemonte.it	http://www.comune.prazzo.cn.it/
Comune di Marmora	bg.Ta Verneti 30 - 12020 - MARMORA	0171998113	0171998113	comunemarmora@libero.it	http://web.afpdronero.it/comuni/marmora/
Comune di Roccabruna	str. dei Catari 6 - 12020 - ROCCABRUNA	0171917201	0171905278	info@comune.roccabruna.cn.it	http://www.comune.roccabruna.cn.it/
Comune di San Damiano Macra	v. Roma 2/D - 12029 - SAN DAMIANO MACRA	0171900203	0171900935	comunesdm@libero.it	http://web.afpdronero.it/comuni/s.damiano
Comune di Stropo	fraz. Paschero 12 - 12020 - STROPPO	0171999112	0171999821	comune.stropo@infosys.it	http://www.comune.stropo.cn.it/
Comune di Canosio	v. Provinciale 3 - 12020 - CANOSIO	0171998122	0171998122	info@comune.canosio.cn.it	http://www.comune.canosio.cn.it/
Comune di Villar San Costanzo	p. Giolitti 1 - 12020 - VILLAR SAN COSTANZO	0171902087	0171902117	info@comune.villarsancostanzo.cn.it	http://www.comune.villarsancostanzo.cn.it/
GAL "Tradizione delle Terre Occitane"	Via Cappuccini 29 - 12023 - CARAGLIO	0171610325	0171817981	info@tradizioneterreoccitane.com	http://www.tradizioneterreoccitane.com
Tecnogranda - Serviz alle Imprese	Via G.B.Conte, 19 - 12025 - DRONERO	0171912001	0171912002	info@tecnogranda.it	http://www.tecnogranda.it

Fonte: Guida Monaci 2006

Reti stradali e accessibilità



In auto o bus

La Valle Maira è raggiungibile da Torino attraverso Saluzzo e da Cuneo per strada ordinaria.

Su entrambe le direttrici funzionano linee di autobus con capolinea a Dronero e corse fino ad Acceglio. Per informazioni: <http://www.regione.piemonte.it/prontotrasporti/>

In aereo

Aeroporto di Cuneo a Km. 18 da Cuneo
 Aeroporto Torino Caselle a Km. 110 da Cuneo
 Aeroporto Nice Côte d'Azur (Francia) a Km. 120 da Cuneo

In treno

Le stazioni ferroviarie Trenitalia presenti nel territorio della Comunità montana sono Busca, Dronero, Monastero-Prataveccia (Dronero) (link: <http://www.trenitalia.it/>).

Distanze e tempi di percorrenza stradale

	Torino città		Cuneo		Cuneo (aeroporto Levaldigi)		Ventimiglia		Nizza (Francia)	
	Tempo	Km	Tempo	Km	Tempo	Km	Tempo	Km	Tempo	Km
Acceglio	02h30	149	01h07	54	01h25	73	02h39	139	03h09	175
Busca	01h37	108	00h20	17	00h20	16	02h02	109	02h31	144

Infrastrutture di telecomunicazione: copertura Internet a Banda Larga

COMUNE	Copertura al 31/12/2005	Programma copertura nella prima metà 2007	Programma copertura 2008
ACCEGLIO	NO	NO	NO
BUSCA	SI	SI	SI
CANOSIO	NO	NO	NO
CARTIGNANO	NO	NO	NO
CELLE MACRA	NO	NO	SI
DRONERO	SI	SI	SI
ELVA	NO	NO	SI
MACRA	NO	NO	NO
MARMORA	NO	NO	NO
PRAZZO	NO	NO	SI
ROCCABRUNA	SI	SI	SI
SAN DAMIANO MACRA	NO	NO	NO
STROPPO	NO	NO	NO
VILLAR SAN COSTANZO	NO	NO	NO

Fonte: sito web www.wi-pie.org

Servizi alla persona e per il lavoro: indirizzi e contatti

Ente	Indirizzo	Telefono	Fax
OSPEDALI			
Ospedale Civile Busca	p. Regina Margherita 10 - 12022 - BUSCA	0171945151	-
LABORATORI E AMBULATORI			
Poliambulatorio Specialistico Busca	p. Fratelli Mariano - 12022 - BUSCA	0171955447	-
Poliambulatorio Dronero	v. XXV Aprile - 12025 - DRONERO	0171918087	-
CONSULTORI			
Consultorio familiare – Dronero	v. XXV Aprile - 12025 - DRONERO	0171918087	-
Consultorio familiare – Busca	p. F.lli Mariano - 12022 - BUSCA	0171944555	-
BIBLIOTECHE			
Biblioteca civica di Dronero	v. Valmala 9 - 12025 - DRONERO	0171918834	0171918834
Biblioteca del Monastero benedettino	loc.so Marmora - 12020 - MARMORA	0171998141	-
Biblioteca comunale di Busca	v. Cavour 28 - 12022 - BUSCA	0171945215	-
CIRCOLI DIDATTICI			
Circolo Didattico Dronero	p. Marconi - 12025 - DRONERO	0171918138	-
Circolo Didattico Busca	v. Michelis 2 - 12022 - BUSCA	0171945128	-
SCUOLE DELL'INFANZIA			
Scuola Primaria Busca - Capoluogo	v. Michelis 1/2 - 12022 - BUSCA	0171945128	-
Scuola Primaria Busca - Fraz. S. Chiaffredo	p. Don Demaria - 12022 - BUSCA	0171937198	-
SCUOLE DELL'INFANZIA PRIVATE			
Scuola Materna Parrocchiale	p. Don Demaria 2 - 12022 - BUSCA	0171937081	-
Scuola Materna Ospizio Femminile ed Asilo Infantile	v. G. Giolitti 32 - 12025 - DRONERO	0171917059	-
Scuola Materna Lu Picot	v. Prazzo Superiore Nazionale 22 - 12028 - PRAZZO	017199123	-

Ente	Indirizzo	Telefono	Fax
Scuola Materna Maria Assunta	v. Aldo Beltriccio - 12029 - SAN DAMIANO MACRA	0171900105	-
Scuola Materna Padre Ribero	v. Asilo 1 - 12025 - DRONERO	0171911024	-
Scuola Materna Asilo Infantile	v. Pes di Villamarina 5 - 12022 - BUSCA	0171945459	-
SCUOLA SECONDARIA DI PRIMO GRADO			
Scuola Secondaria di I Grado Dronero G.Giolitti	p. Battaglione Alpini Dronero - 12025 - DRONERO	0171918189	-
Scuola Secondaria di I Grado Busca G.Carducci	c. Giolitti 8 - 12022 - BUSCA	0171945271	-
SCUOLA SECONDARIA DI SECONDO GRADO			
Istituto Professionale per I Servizi Alberghieri e Ristorazione Dronero Gianfranco Donadio	v. Val Maira N. 19 - 12025 - DRONERO	0171905350	-
ISTITUTI COMPRENSIVI			
Istituto Comprensivo Dronero G. Giolitti	p. Battaglione Alpini drone - 12025 - DRONERO	0171918189	-
Istituto Comprensivo Busca G. Carducci	c. Giolitti - 12022 - BUSCA	0171945271	-
UFFICI POSTALI			
Ufficio postale - Villar San Costanzo	p. del Municipio - 12020 - VILLAR SAN COSTANZO	0171902375	-
Ufficio postale – Roccabruna	bgo Tettorosso 1 - 12020 - ROCCABRUNA	0171917500	-
Ufficio postale - Elva	bg.ta Serre - 12020 - ELVA	0171999107	-
Ufficio postale - Macra	v. Nazionale 8 - 12020 - MACRA	0171999145	-
Ufficio postale - San Damiano Macra	v. Roma 13 - 12029 - SAN DAMIANO MACRA	0171900224	-
Ufficio postale - Prazzo	v. Nazionale 2 bis - 12028 - PRAZZO	017199114	-
Ufficio postale - Marmora	v. Roma 2 - 12020 - MARMORA	0171998112	-
Ufficio postale - Dronero	p. Martiri della Libertà 16 - 12025 - DRONERO	0171918020	-
Ufficio postale - Celle Macra	bg.ta Chiesa 1 - 12020 - CELLE DI MACRA	0171999148	-
Ufficio postale - Cartignano	v. Roma 2 - 12020 - CARTIGNANO	0171900261	-
Ufficio postale - Busca	v. Cadorna 25 - 12022 - BUSCA	0171945248	-
Ufficio postale - San Michele Prazzo	bg.ta Chiesa - 12028 - PRAZZO	017199102	-
Ufficio postale - Acceglio	v. della Posta 162 - 12021 - ACCEGLIO	017199019	-
Ufficio postale - Stroppio	v. Nazionale 36 - 12020 - STROPPIO	0171999114	-
CENTRI PER L'IMPIEGO			
Centro per l'impiego di DRONERO	Via Saluzzo 14 - 12025 - DRONERO	0171918519	0171909427
INFORMAGIOVANI			
Informagiovani DRONERO	Via Saluzzo 14 - 12025 - DRONERO	0171916461	0171916461

Fonte: Guida Monaci 2006

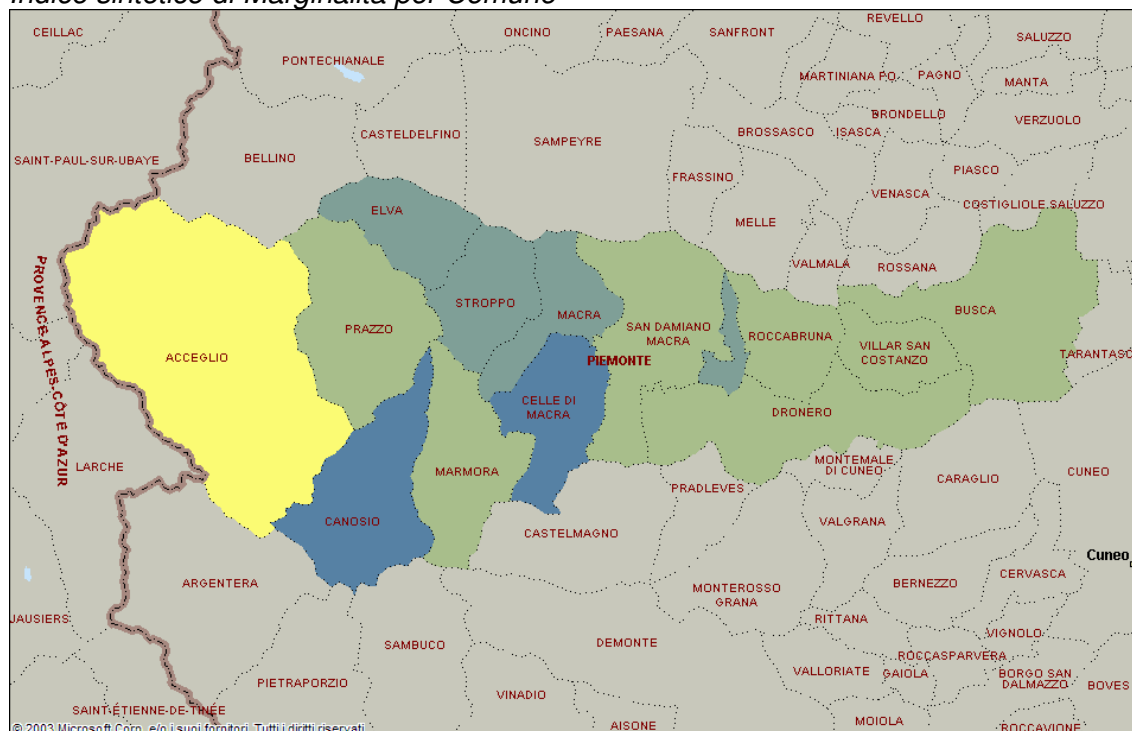
2. Struttura socio-economica

Il Rapporto sulla marginalità delle Comunità montane piemontesi ¹ fornisce un quadro di sintesi sulle principali componenti socio-economiche che influiscono sullo stato di marginalità o dinamicità di un'area, attraverso indicatori sintetici.

Rispetto alle altre Comunità montane piemontesi, l'indice di marginalità mostra un valore molto alto per la Val Maira: nella graduatoria delle 48 Comunità, si colloca infatti al 7° posto (il primo posto è occupato dalla Comunità montana Valle Cannobina, che presenta il valore di marginalità più elevato).

All'interno della Comunità montana, le situazioni meno favorevoli si registrano a Celle di Macra e Canosio. Ad Acceglio invece si riscontra una forte dinamicità, dovuta soprattutto al turismo.

Indice sintetico di Marginalità per Comune²



Classificazione:

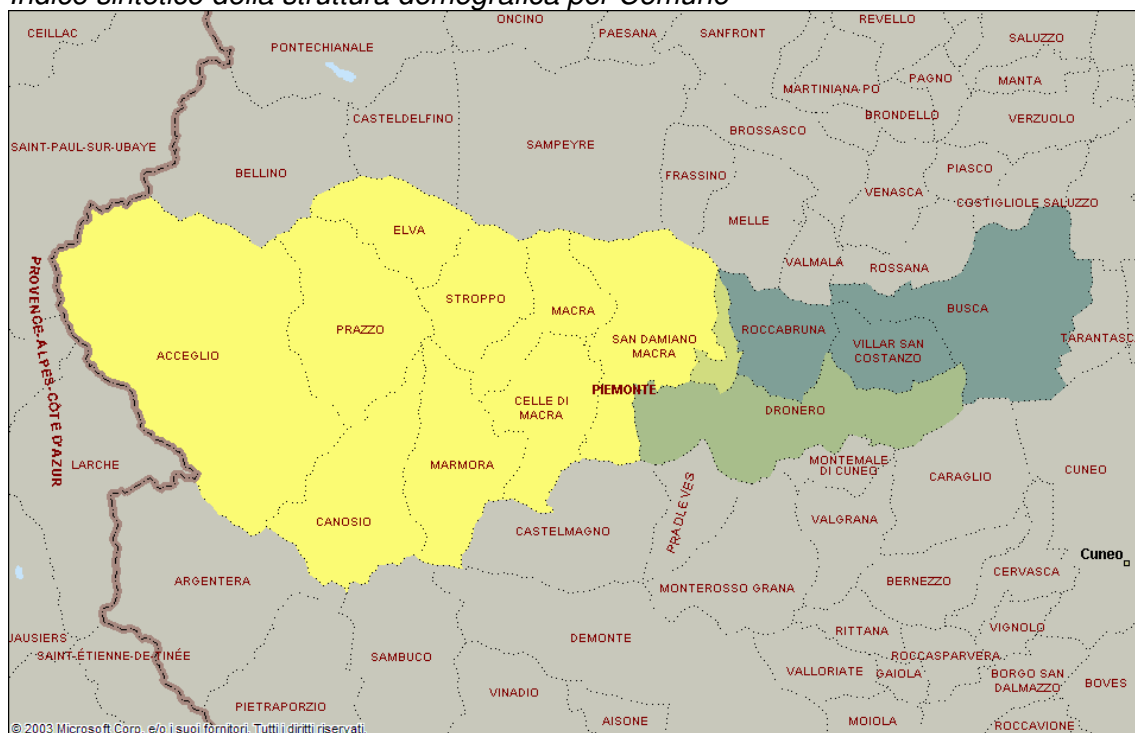
- Forte marginalità
- Marginalità
- Situazione intermedia
- Dinamicità
- Forte dinamicità

¹ Cfr. Filippo Brun, Angela Mosso, Elena Xausa, *Rapporto sulla marginalità socio-economica delle Comunità montane piemontesi*, Torino 2005.

² *Ibid.* I valori dell'Indice Sintetico (IS) di Marginalità, e la conseguente classificazione, sono ottenuti a partire dalla media semplice di quattro IS: IS Struttura demografica; IS Condizione di reddito; IS Dotazione di servizi; IS Sistema produttivo ed orientamento turistico.

2.1. Demografia

Indice sintetico della struttura demografica per Comune³



Classificazione:

- Nettamente favorevole
- Favorevole
- Media
- Svantaggiata
- Molto svantaggiata

³ La classificazione si basa sui dati dell'Indicatore Sintetico (IS) del Rapporto sulla marginalità delle Comunità montane piemontesi (2005) relativo alla struttura demografica, calcolato a partire dai seguenti indicatori:

- 1) densità demografica (ab./kmq 2003);
- 2) variazione percentuale della popolazione 1993-2003;
- 3) percentuale di popolazione tra i 15 ed i 64 anni sul totale dei residenti (2003).

La Comunità Montana Valle Maira comprende 14 comuni, tutti di montagna interna, ossia con capoluogo posto a un'altitudine superiore a 500 metri s.l.m., dai 500 m. di Busca, fino ai 1.637 di Elva. posto su un vallone laterale collegato alla Valle Varaita il colle di Sampeyre.,Altri sei comuni sono posti ad altitudini superiori ai mille metri: Celle di Macra a 1.270m., Canosio e Marmora a 1.225, Acceglio a 1.200 m., Stropo a 1.087 m. e Prazzo a 1.030 metri s.l.m.

Alla fine del 2006 nel territorio della Comunità risiedevano 21.378 abitanti, con una densità bassa, inferiore a 35 abitanti per Km²., con territori comunali molto disabitati nei comuni di alta valle.

I centri principali, tutti localizzati in bassa valle sono Busca, con 9.727 abitanti, a ridosso della pianura saluzzese, e Dronero, in posizione più interna, e collegato direttamente a Cuneo attraverso Caraglio con la S.S. 22, con 7.117 residenti.

Tra i comuni di alta e media valle, nel 2006 non raggiungevano 100 abitanti, o li superano di poco, i comuni di Macra (67 residenti), Canosio (89), Marmora (92), Stropo (104), Elva (105) e Celle di Macra (111).

Caratteristiche principali dell'area della Comunità Montana Valle Maira

COMUNE	Quota s.l.m.	Superficie (ha)	Superficie (Km ²)	Popolaz. 2006	Densità (ab./Km ²)	Zona altimetrica Istat
ACCEGLIO	1.200	15.194	151,94	163	1,07	1
BUSCA	500	6.577	65,77	9.727	147,89	5
CANOSIO	1.225	4.855	48,55	89	1,83	1
CARTIGNANO	690	651	6,51	182	27,96	1
CELLE DI MACRA	1.270	3.126	31,26	111	3,55	1
DRONERO	622	5.890	58,90	7.117	120,83	1
ELVA	1.637	2.637	26,37	105	3,98	1
MACRA	875	2.450	24,50	67	2,73	1
MARMORA	1.225	4.105	41,05	92	2,24	1
PRAZZO	1.030	5.227	52,27	187	3,58	1
ROCCABRUNA	700	2.407	24,07	1.506	62,57	1
SAN DAMIANO MACRA	743	5.413	54,13	464	8,57	1
STROPPO	1.087	2.812	28,12	104	3,70	1
VILLAR SAN COSTANZO	609	1.952	19,52	1.464	75,00	1
COMUNITA' MONTANA		63.296	632,96	21.378	33,77	
PROVINCIA DI CUNEO MONTAGNA		470.427	4.704,27	198.415	42,18	
PROVINCIA DI CUNEO		690.272	6.902,72	573.613	83,10	
PIEMONTE MONTAGNA		1.396.507	13.965,07	831.036	59,51	
REGIONE PIEMONTE		2.537.194	25.371,94	4.352.828	171,56	

Fonte: Istat.

Complessivamente, tra il 1981 e il 2006, la popolazione è cresciuta di circa mille unità (+5,3%, valore superiore a quelli medi provinciali e regionali), ma gli incrementi demografici sono tutti da attribuire ai comuni di bassa valle (Busca, Roccabruna, Villar San Costanzo), mentre gravi situazioni di spopolamento si sono avute in tutti i comuni di alta e media valle: Acceglio (-54,1%), Prazzo (-48,1%), Elva (-47,2%), Marmora (-46,8%), Stropo (-44,1%), Celle di Macra (-42,5%), Macra (-37,4%), Canosio (-34,6%) e San Damiano Macra (-32,8%).

Dopo il 2001, si conferma il trend positivo nei comuni della fascia pedemontana.

Comunità Montana Valle Maira: trend della popolazione residente per comune (2006-1981)

COMUNE	Abitanti				Indice 2001=100				Variaz. % 2006-1981
	2006	2001	1991	1981	2006	2001	1991	1981	
ACCEGLIO	163	197	238	355	82,7	100,0	120,8	180,2	-54,1
BUSCA	9.727	9.469	8.913	8.182	102,7	100,0	94,1	86,4	18,9
CANOSIO	89	93	106	136	95,7	100,0	114,0	146,2	-34,6
CARTIGNANO	182	170	177	204	107,1	100,0	104,1	120,0	-10,8
CELLE DI MACRA	111	105	147	193	105,7	100,0	140,0	183,8	-42,5
DRONERO	7.117	7.012	6.969	7.124	101,5	100,0	99,4	101,6	-0,1
ELVA	105	114	154	199	92,1	100,0	135,1	174,6	-47,2
MACRA	67	61	81	107	109,8	100,0	132,8	175,4	-37,4
MARMORA	92	99	140	173	92,9	100,0	141,4	174,7	-46,8
PRAZZO	187	218	282	360	85,8	100,0	129,4	165,1	-48,1
ROCCABRUNA	1.506	1.460	1.308	1.177	103,2	100,0	89,6	80,6	28,0
SAN DAMIANO MACRA	464	477	548	690	97,3	100,0	114,9	144,7	-32,8
STROPPO	104	108	124	186	96,3	100,0	114,8	172,2	-44,1
VILLAR SAN COSTANZO	1.464	1.396	1.207	1.223	104,9	100,0	86,5	87,6	19,7
COMUNITA' MONTANA	21.378	20.979	20.394	20.309	101,9	100,0	97,2	96,8	5,3
PROVINCIA DI CUNEO MONTAGNA	198.415	194.277	191.989	195.393	103,1	100,0	98,4	98,6	1,5
PROVINCIA DI CUNEO	573.613	556.330	547.234	548.452	102,1	100,0	98,8	100,6	4,6

Fonte: Regione Piemonte BDDE - Banca Dati Demografica Evolutiva e Istat.

Nel corso dell'ultimo anno la popolazione è cresciuta di 76 unità, grazie a movimenti migratori positivi (+145), mentre il saldo naturale è negativo (-69) e dovuto a un tasso di natalità, basso e inferiore a quelli medi provinciali (8,4%), e un tasso di mortalità sempre piuttosto elevato e in linea con quelli riscontrati nelle aree di riferimento della provincia di Cuneo (11,7%)⁴.

Gli stranieri residenti nel 2005 sono relativamente numerosi, 1.170, e costituiscono il 5,5% della popolazione totale, quota analoga a quelle medie rilevate in provincia.

⁴ Tasso di natalità rapporto tra il numero di nati vivi dell'anno e l'ammontare medio della popolazione residente (per 1000). Tasso di mortalità rapporto tra il numero di morti dell'anno e l'ammontare medio della popolazione residente (per 1000).

Comunità Montana Valle Maira: movimento della popolazione (2006)

	COMUNITA' MONTANA	PROVINCIA DI CUNEO MONTAGNA	PROVINCIA DI CUNEO
Popolazione 31/12/2005	21.302	197.934	571.827
Popolazione 31/12/2006	21.378	198.415	573.613
Saldo 2005-2006	76	481	1.786
Cancellati_totale	535	5.894	17.583
Iscritti_totale	680	7.153	20.580
Saldo migratorio	145	1.259	2.997
Morti	249	2.517	6.442
Nati	180	1.739	5.231
Saldo naturale	-69	-778	-1.211
Tasso mortalità	11,7	12,7	11,2
Tasso natalità	8,4	8,8	9,1
stranieri residenti (%)	5,5	5,2	5,8

Fonte: elaborazioni R&P su dati Regione Piemonte BDDE - Banca Dati Demografica Evolutiva.

Le tendenze evolutive manifestatesi negli ultimi decenni si riflettono anche nella struttura per età della popolazione: nell'ultimo decennio 1997-2006 tranne la classe di età infantile, per cui si evidenzia un trend crescente, la popolazione fino a 44 anni, soprattutto i giovani, è diminuita, mentre in crescita è risultata la popolazione delle classi di età più elevate.

Anche i principali indicatori demografici risentono delle tendenze in atto: l'indice di vecchiaia⁵ è cresciuto di circa 10 punti, raggiungendo nel 2006 il 163,4%, valore questo in linea con quanto rilevato in tutta la provincia di Cuneo, ma migliore di quello calcolato nelle aree montane. L'indice di dipendenza⁶, che misura quanto pesino i non attivi sulla popolazione in età di lavoro, sale dal 53,8% al 56,1%, percentuale, anche in questo caso analoga a quella riscontrata a livello provinciale e migliore di quella delle aree montane cuneesi.

Occorre, tuttavia, rilevare come soltanto nei comuni più popolosi di bassa valle (Villar San Costanzo, Roccabruna, Busca e Dronero) l'indice di vecchiaia sia inferiore a quello medio della Val Maira; in tutti gli altri comuni esso risulta, infatti, nettamente più elevato.

⁵ Rapporto percentuale tra la popolazione di 65 anni e più e la popolazione di età 0-14 anni.

⁶ Rapporto percentuale tra la parte di popolazione che non lavora, bambini ed anziani (popolazione non attiva), e quella potenzialmente attiva (15-64 anni).

Comunità Montana Valle Maira: indice di vecchiaia nei singoli comuni (2006)

Comune	Indice di vecchiaia
Celle di Macra	950,0
Marmora	633,3
Prazzo	541,7
Macra	416,7
Stroppo	400,0
Acceglio	392,3
Elva	318,2
San Damiano Macra	275,5
Canosio	241,7
Cartignano	219,2
Dronero	184,0
COMUNITA' MONTANA	163,4
Busca	139,3
Roccabruna	137,1
Villar San Costanzo	133,5

Fonte: elaborazioni R&P su dati Regione Piemonte BDDE - Banca Dati Demografica Evolutiva.

Comunità Montana Valle Maira: popolazione residente per classi di età e indicatori demografici (1997-2001-2006)

Anno		0-14	15-24	25-44	45-64	>=65	Totale
1997	v.a.	2.860	2.290	6.030	5.161	4.395	20.736
	%	13,8	11,0	29,1	24,9	21,2	100,0
2001	v.a.	2.945	2.179	6.111	5.269	4.475	20.979
	%	14,0	10,4	29,1	25,1	21,3	100,0
2006	v.a.	2.918	2.136	5.983	5.574	4.767	21.378
	%	13,6	10,0	28,0	26,1	22,3	100,0
Variazione %	2006-1997	2,0	-6,7	-0,8	8,0	8,5	3,1

		Comunità Montana			Prov. CN montagna	Prov. CN
		1997	2001	2006	2006	2006
Indice di vecchiaia	%	153,7	152,0	163,4	179,4	163,9
indice di dipendenza	%	53,8	54,7	56,1	57,3	56,1

Fonte: elaborazioni R&P su dati Regione Piemonte BDDE - Banca Dati Demografica Evolutiva.

Il livello di istruzione⁷ degli abitanti della Valle Maira risulta, in linea di massima, allineato a quello medio delle aree montane della provincia di Cuneo, pur presentando in alcuni casi valori più positivi, mentre nel complesso della provincia si riscontra un grado di scolarizzazione più elevato. Non si apprezzano significative differenze tra le diverse aree del territorio della valle.

⁷ Il dato si riferisce al Censimento della Popolazione del 2001.

Comunità Montana Valle Maira: livello di istruzione della popolazione residente (valori percentuali) (2001)

COMUNE	COMUNITA' MONTANA	PROVINCIA DI CUNEO MONTAGNA	PROVINCIA DI CUNEO
Laurea o diploma universitario	4,2	4,1	5,3
Diploma di scuola secondaria superiore	21,1	20,7	22,6
Media inferiore	32,5	31,9	31,7
Licenza elementare	34,2	35,5	32,7
Alfabeti	7,6	7,3	7,2
Analfabeti	0,3	0,4	0,5
Popolazione residente di 6 anni e più -TOTALE	100,0	100,0	100,0

Fonte: Istat, Censimento della Popolazione e delle Abitazioni 2001

Le forze di lavoro rilevate dal Censimento della Popolazione in Valle Maira nel 2001 erano 9.175, con un tasso di attività⁸ del 50,9%, in linea con quelli riscontrati a livello provinciale.

In alcuni comuni risultano tassi di attività notevolmente bassi e la quota di attivi rispetto alla popolazione con più di 14 anni era inferiore al 50% a Macra e Celle di Macra (dove esso è risultato pari al 39%), a San Damiano Macra, Cartignano, Prazzo, Canosio, Acceglio, Stroppio e anche a Dronero; nei tre comuni "forti" di bassa valle, Busca, Villar San Costanzo e Roccabruna, il valore è superiore al 50%.

Gli occupati censiti nel 2001 erano 8.839; le persone in cerca di lavoro erano 336, di cui 54 in cerca di prima occupazione; il tasso di disoccupazione, analogo a quelli rilevati nelle aree di riferimento della provincia di Cuneo, è pari al 3,7%.

La quota di lavoratori autonomi (imprenditori e liberi professionisti e lavoratori in proprio) è superiore alle medie provinciali e assume valori più elevati nei comuni interni di alta montagna.

Comunità Montana Valle Maira: forze di lavoro (2001)

	COMUNITA' MONTANA	PROVINCIA DI CUNEO MONTAGNA	PROVINCIA DI CUNEO
Totale popolazione attiva	9.175	83.941	247.635
Occupati	8.839	80.686	238.109
Disoccupati	282	2.641	7.669
In cerca 1 ^a occupazione	54	614	1.857
Tasso di attività	50,9	49,5	51,4
Tasso di disoccupazione	3,7	3,9	3,8
% Occupazione autonoma	31,1	30,6	29,0

Fonte: Istat, Censimento della Popolazione e delle Abitazioni 2001.

Tra gli occupati nel 2001 prevalevano quelli impiegati nei servizi, che costituivano il 48,2% del totale (4.256 persone), quota inferiore a quella calcolata nelle aree provinciali di riferimento: tra le attività terziarie il gruppo più consistente era costituito dagli occupati nel composito gruppo di servizi alle imprese e alle persone, privati e pubblici, ma gli occupati che svolgono attività commerciali e turistiche sono proporzionalmente più numerosi che nelle aree provinciali di riferimento.

⁸ Il tasso di attività è dato dal rapporto tra forze di lavoro (popolazione attiva) e popolazione in età di lavoro (>=15 anni).

La quota degli occupati in agricoltura, 1.144 unità, pari al 12,9% del totale, era più elevata che nelle aree di riferimento della provincia di Cuneo, maggiore nei comuni di alta valle di montagna interna, mentre nei comuni di fondovalle a ridosso della pianura risultava sempre più marginale.

Le persone occupate in attività industriali nel 2001 erano 3.439 e incidavano sul totale per il 38,9%, come nell'insieme delle aree montane del cuneese, ma più che in tutta la provincia. All'interno del settore prevaleva l'occupazione nell'industria manifatturiera, mentre, rispetto al totale delle Comunità Montane cuneesi, gli occupati nell'edilizia erano meno numerosi.

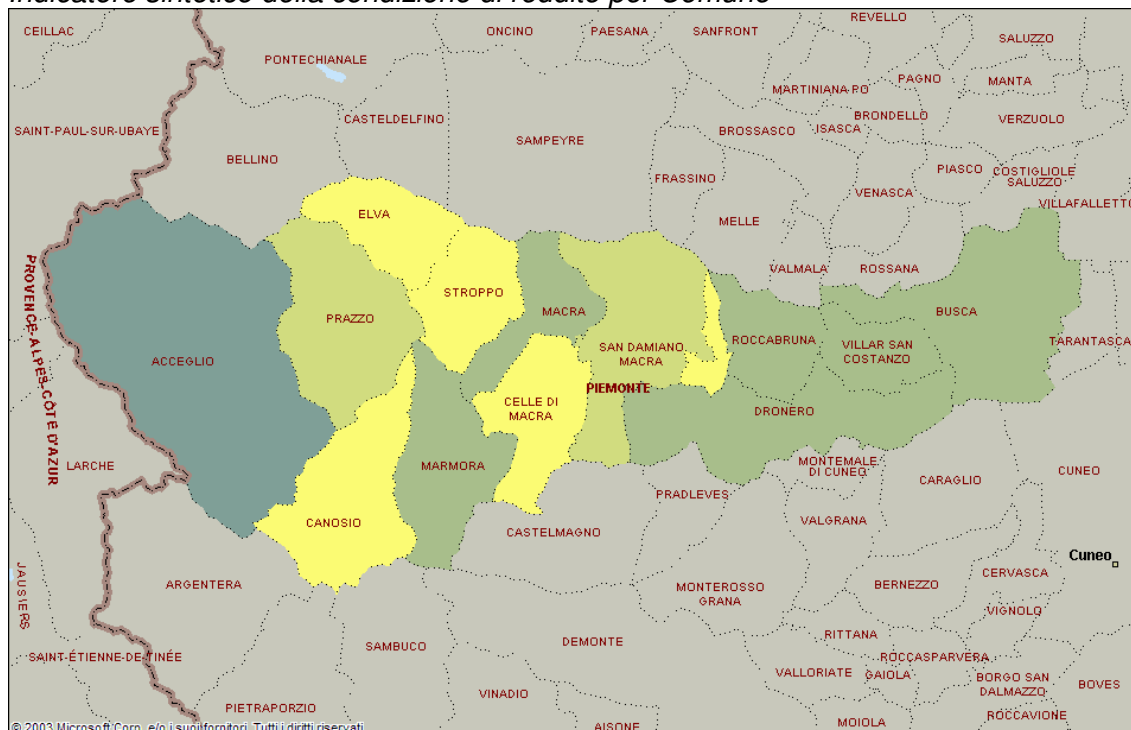
Comunità Montana Valle Maira: occupati per settore (2001)

	COMUNITA' MONTANA		PROVINCIA DI CUNEO MONTAGNA	TOTALE PROVINCIA DI CUNEO
	n .	%	%	%
TOTALE	8.839	100,0	100,0	100,0
AGRICOLTURA	1.144	12,9	12,4	11,3
INDUSTRIA	3.439	38,9	38,9	38,2
- estrazione, produzione energia	103	1,2	1,2	0,9
- industria manifatturiera	2.542	28,8	27,8	28,6
- costruzioni	794	9,0	9,9	8,7
ALTRE ATTIVITÀ	4.256	48,2	48,8	50,5
- commercio, alberghi	1.546	17,5	17,5	17,8
- trasporti/comunicazioni	351	4,0	4,1	3,6
- altre attività terziarie	2.359	26,7	27,1	29,0

Fonte: Istat, Censimento della Popolazione e delle Abitazioni 2001

Per quanto riguarda il reddito della popolazione, la figura seguente indica una situazione complessivamente intermedia in bassa valle e una condizione medio-bassa in alta valle, ad eccezione di Acceglio.

Indicatore sintetico della condizione di reddito per Comune⁹



Classificazione:

- Nettamente favorevole
- Favorevole
- Media
- Svantaggiata
- Molto svantaggiata

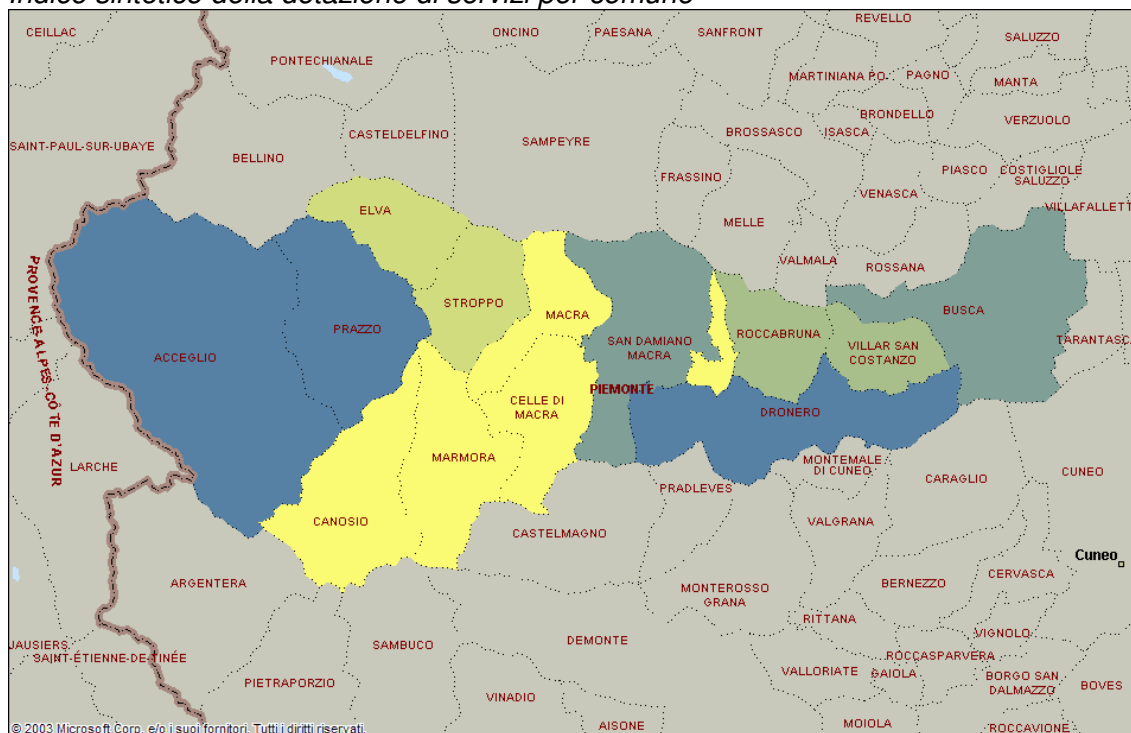
⁹ *Ibid.* La classificazione di questo indice si basa sull'Indicatore Sintetico (IS) relativo alla Condizione di reddito del Rapporto sulla marginalità delle Comunità montane piemontesi, calcolato a partire dai seguenti indicatori:

- 1) Imponibile IRPEF pro capite in Euro 2001;
- 2) ricchezza immobiliare/residenti 1999;
- 3) Auto >2000 cc nel 2000 ogni 1000 residenti.

La dotazione di servizi presenta una situazione abbastanza disomogenea. I comuni con un più alto livello di dotazione di servizi risultano Acceglio e Prazzo (in alta valle) e Dronero (in bassa valle).

Tuttavia, a metà valle, la condizione dei servizi risulta molto svantaggiata: il territorio della Comunità montana è di fatto diviso in due aree distinte ma omogenee dal punto di vista della dotazione.

Indice sintetico della dotazione di servizi per comune¹⁰



Classificazione:

- Nettamente favorevole
- Favorevole
- Media
- Svantaggiata
- Molto svantaggiata

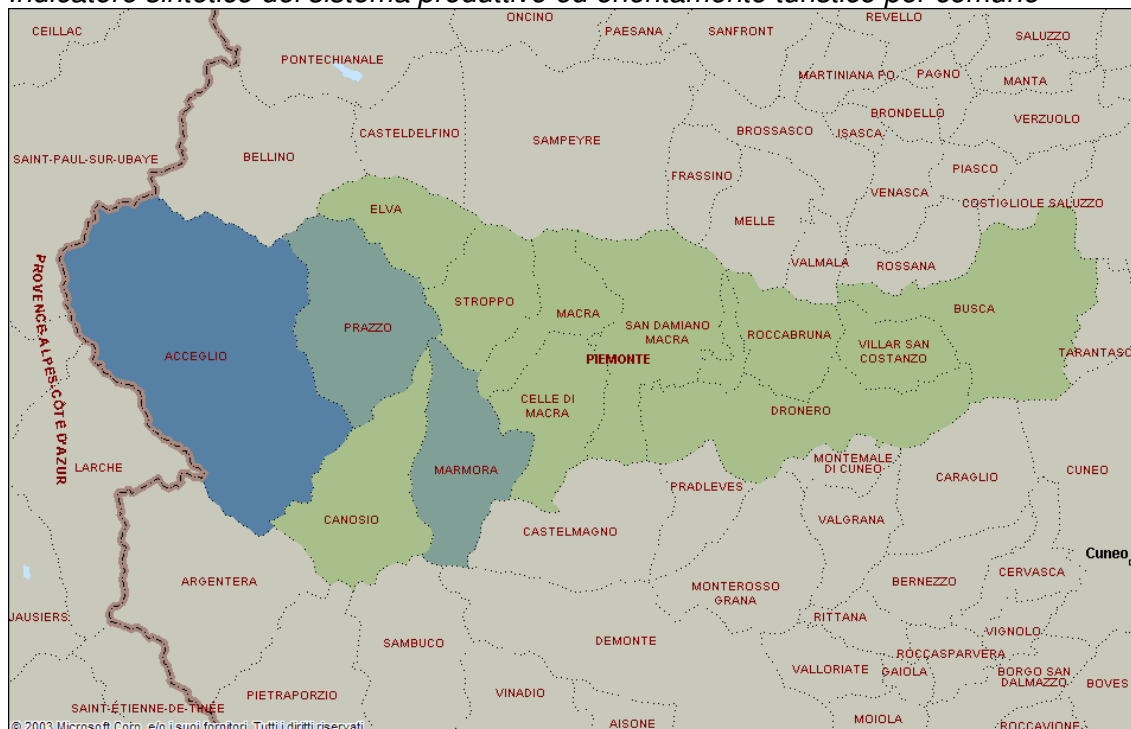
¹⁰ *Ibid.* La classificazione di questo indice si basa sull'Indicatore Sintetico (IS) relativo alla Dotazione di servizi del Rapporto sulla marginalità delle Comunità montane piemontesi, calcolato a partire dai seguenti indicatori:

- 4) Presenza scuole dell'obbligo, con valori da "-2" (nei comuni totalmente privi di scuole) a "+2" se sono presenti tutti i gradi di scuola (materna, elementare, media inferiore e media superiore). Se vi sono materne, elementari e medie l'indice assume un valore pari a "1", mentre se manca una di queste tipologie assume valore "0" e se ne mancano due prende il valore di "-1" (2003);
- 5) Numero di servizi alla persona/1000 residenti (pubblica amministrazione e difesa sociale obbligatoria; istruzione (formazione professionale, universitaria,...); sanità e servizi sociali; altri servizi pubblici, sociali e personali (smaltimento di rifiuti, attività ricreative, associative, culturali e sportive,...) (2003);
- 6) Distributori carburante (2004), sportelli bancari (2001), farmacie (2004) ogni 1000 residenti.

2.2. Struttura produttiva

L'indice riguardante la produzione è realizzato a partire da dati sul sistema produttivo e sul turismo. La situazione è sostanzialmente intermedia in tutta l'area, eccetto in alta valle dove si riscontra una condizione particolarmente positiva di Acceglio, dovuta al turismo.

Indicatore sintetico del sistema produttivo ed orientamento turistico per comune¹¹



Classificazione:

- Nettamente favorevole
- Favorevole
- Media
- Svantaggiata
- Molto svantaggiata

¹¹ *Ibid.* La classificazione di questo indice si basa sull'Indicatore Sintetico (IS) relativo al Sistema Produttivo e Orientamento turistico del Rapporto sulla marginalità delle Comunità montane piemontesi, calcolato a partire dai seguenti indicatori:

- 1) Presenze in esercizi turistici/1000 residenti (2003);
- 2) Esercizi pubblici/1000 residenti (2004);
- 3) Tasso di attrattività (%), cioè la percentuale di dipendenti rispetto alla popolazione residente, misura della capacità attrattiva di lavoro di un certo comune;
- 4) numero di Unità Locali (UL) in: agricoltura, caccia, selvicoltura, pesca (2002), commercio (2003), artigiane (2001) ogni 1000 residenti.

Gli squilibri evidenziati analizzando le caratteristiche e gli andamenti demografici della Valle Maira, si presentano anche nell'analisi della struttura produttiva del territorio. Busca e Dronero, comuni più prossimi alla pianura saluzzese e cuneese, mostrano un'economia più sviluppata, fondata sul settore industriale, caratterizzato dalla prevalenza di unità produttive artigiane, ma dove sono anche insediate alcune strutture di media dimensione, e in cui negli ultimi anni è cresciuto anche il settore dei servizi. Per contro, nell'area di montagna interna che comprende la più parte del territorio comunitario il sistema produttivo risulta arretrato, ma si segnalano significativi sintomi di sviluppo turistico.

Il Censimento dell'Industria e dei Servizi del 2001 ha rilevato la presenza in Valle Maira di 1.706 unità locali, di cui più il 35,5% appartenente al settore industriale (605 unità locali), con prevalenza di imprese manifatturiere e di costruzione, mentre i servizi, con 1.088 unità locali, e tra cui più numerose sono le attività commerciali, risultano il settore più rappresentato (63,8%). Il settore energetico e l'industria estrattiva sono poco significativi.

Sotto il profilo occupazionale, le unità locali presenti in Valle Maira davano lavoro a 5.077 addetti, prevalentemente occupati in attività manifatturiere (2.024 addetti) e commerciali.

Comunità Montana Valle Maira: unità locali e addetti per settore: confronto con aree della provincia di Cuneo (2001)

SETTORE	COMUNITA' MONTANA		PROVINCIA DI CUNEO MONTAGNA		TOTALE PROVINCIA DI CUNEO	
	Unità Locali	Addetti	Unità Locali	Addetti	Unità Locali	Addetti
A-B AGRICOLTURA, CACCIA E PESCA	13	16	204	355	1.230	1.983
C-D-E-F INDUSTRIA	605	2.688	5.705	26.048	15.221	89.130
<i>C Industria estrattiva</i>	2	4	54	385	95	557
<i>D Attività Manifatturiere</i>	310	2.024	2.445	17.988	6.818	67.397
<i>E - Energia elettrica, gas e acqua</i>	6	66	46	273	96	1.066
<i>F - Costruzioni</i>	287	594	3.160	7.402	8.212	20.110
G-H-I-L-M-N-O ALTRE ATTIVITA'	1.088	2.373	9.993	22.026	33.167	90.877
<i>G - Commercio</i>	506	993	4.258	8.807	14.219	34.531
<i>H - Alberghi e ristoranti</i>	103	218	1.201	2.887	2.660	7.687
<i>I - Trasporti e comunicazioni</i>	94	298	856	2.797	2.282	10.642
<i>J - Credito e assicurazioni</i>	30	99	350	1.064	1.439	5.687
<i>K - Servizi alle imprese</i>	212	415	1.911	3.802	7.819	22.730
<i>M - Istruzione</i>	4	41	27	97	136	396
<i>N - Sanità e altri servizi sociali</i>	45	97	457	893	1.559	3.293
<i>O - Altri servizi</i>	94	212	933	1.679	3.053	5.911
TOTALE	1.706	5.077	15.902	48.429	49.618	181.990

Fonte: Censimento Industria e servizi 2001

Distribuzione % per settore

SETTORE	COMUNITA' MONTANA		PROVINCIA DI CUNEO MONTAGNA		TOTALE PROVINCIA DI CUNEO	
	Unità Locali	Addetti	Unità Locali	Addetti	Unità Locali	Addetti
A-B AGRICOLTURA, CACCIA E PESCA	0,8	0,3	1,3	0,7	2,5	1,1
C-D-E-F INDUSTRIA	35,5	52,9	35,9	53,8	30,7	49,0
<i>C Industria estrattiva</i>	<i>0,1</i>	<i>0,1</i>	<i>0,3</i>	<i>0,8</i>	<i>0,2</i>	<i>0,3</i>
<i>D Attività Manifatturiere</i>	<i>18,2</i>	<i>39,9</i>	<i>15,4</i>	<i>37,1</i>	<i>13,7</i>	<i>37,0</i>
<i>E - Energia elettrica, gas e acqua</i>	<i>0,4</i>	<i>1,3</i>	<i>0,3</i>	<i>0,6</i>	<i>0,2</i>	<i>0,6</i>
<i>F - Costruzioni</i>	<i>16,8</i>	<i>11,7</i>	<i>19,9</i>	<i>15,3</i>	<i>16,6</i>	<i>11,1</i>
G-H-I-L-M-N-O ALTRE ATTIVITA'	63,8	46,7	62,8	45,5	66,8	49,9
<i>G - Commercio</i>	<i>29,7</i>	<i>19,6</i>	<i>26,8</i>	<i>18,2</i>	<i>28,7</i>	<i>19,0</i>
<i>H - Alberghi e ristoranti</i>	<i>6,0</i>	<i>4,3</i>	<i>7,6</i>	<i>6,0</i>	<i>5,4</i>	<i>4,2</i>
<i>I - Trasporti e comunicazioni</i>	<i>5,5</i>	<i>5,9</i>	<i>5,4</i>	<i>5,8</i>	<i>4,6</i>	<i>5,8</i>
<i>J - Credito e assicurazioni</i>	<i>1,8</i>	<i>1,9</i>	<i>2,2</i>	<i>2,2</i>	<i>2,9</i>	<i>3,1</i>
<i>K - Servizi alle imprese</i>	<i>12,4</i>	<i>8,2</i>	<i>12,0</i>	<i>7,9</i>	<i>15,8</i>	<i>12,5</i>
<i>M - Istruzione</i>	<i>0,2</i>	<i>0,8</i>	<i>0,2</i>	<i>0,2</i>	<i>0,3</i>	<i>0,2</i>
<i>N - Sanità e altri servizi sociali</i>	<i>2,6</i>	<i>1,9</i>	<i>2,9</i>	<i>1,8</i>	<i>3,1</i>	<i>1,8</i>
<i>O - Altri servizi</i>	<i>5,5</i>	<i>4,2</i>	<i>5,9</i>	<i>3,5</i>	<i>6,2</i>	<i>3,2</i>
TOTALE	100,0	100,0	100,0	100,0	100,0	100,0

Fonte: Censimento Industria e servizi 2001

Con riferimento all'industria manifatturiera, nelle tabelle successive è illustrata la distribuzione settoriale e territoriale delle unità locali nel 2004, tratta dal database ASIA, Archivio Statistico Imprese Attive.

Complessivamente nella banca-dati risultano 308 unità locali manifatturiere con 2.246 addetti. pari a un valore unitario di circa 7 addetti. Si localizzano principalmente a Busca (132 con 734 occupati) e a Dronero, dove sorgono anche unità produttive di maggiori dimensioni (102 con 1.109 addetti).

Sotto il profilo occupazionale i settori maggiormente rappresentati sono:

- il settore metallurgico e della costruzione di prodotti in metallo, 464 addetti presso 60 unità locali, di cui due di dimensioni medio-grandi. Si tratta dei due stabilimenti della storica impresa Falci spa di Dronero con 160 dipendenti nel 2007, attiva nella fabbricazione di falci e altri articoli in acciaio per l'agricoltura, l'orticoltura, il giardinaggio, la casa e l'arredo urbano, nonché la lavorazione, la laminazione e la trafilatura di profilati speciali in acciaio.;
- la produzione di macchine elettriche, con 453 addetti, occupati presso 29 unità locali, di cui una di grande dimensione (più di 100 dipendenti) e una appartenente alla classe 50-100 addetti, entrambe insediate a Dronero.
- l'industria dei mezzi di trasporto con 25 unità produttive e 334 addetti, con imprese nel settore della componentistica auto (a Dronero) e della produzione di biciclette (le principali sono a Villar San Costanzo e Roccabruna);
- l'industria alimentare e delle bevande con 55 unità locali e 231 addetti, localizzate principalmente a Busca e di medio-piccola dimensione:
- la metalmeccanica con 229 addetti presso 23 stabilimenti di medio-piccola dimensione presenti per la maggior parte a Busca:
- Il settore della carta, della stampa e dell'editoria con 14 unità locali con 130 addetti; tra esse si ricorda la Arti Grafiche L.C.L. spa di Busca tipolitografia con 76 dipendenti.

Come messo in luce dalla tabella successiva, le unità locali manifatturiere sono presenti essenzialmente nei quattro comuni più popolosi di fondovalle.

Comunità Montana Valle Maira: unità locali manifatturiere e addetti per comune (2004)

Comune	Unità locali	Addetti
Dronero	102	1.109
Busca	132	734
Villar San Costanzo	44	248
Roccabruna	17	117
San Damiano Macra	7	24
Elva	1	6
Celle di Macra	2	3
Prazzo	2	3
Acceglio	1	2
TOTALE	308	2.246

Fonte: ASIA, Archivio Statistico Imprese Attive.

Comunità Montana Valle Maira: unità locali per classe di addetti nei comparti dell'industria manifatturiera (2004)

Settore	Classe di addetti						UL totali	addetti UL totali
	1	2-9	10-19	20-49	50-99	>=100		
DA – Alimentari e bevande	9	40	5	1			55	231
DB - Tessili e abbigliamento	1	2		1			4	28
DD - Legno e prodotti in legno	20	16		1			37	115
DE – Carta, stampa ed editoria	4	7	2		1		14	130
DG - Chimica			1				1	16
DH - Gomma e plastica	2	5	3	1			11	100
DI - Minerali non metalliferi	1	8	1	1			11	88
DJ - Metallo e prodotti in metallo	26	24	6	2	1	1	60	464
DK - Macchine ed apparecchi meccanici	9	18	4	2			33	229
DL - Macchine elettriche	14	12	1		1	1	29	453
DM - Mezzi di trasporto	2	6	10	7			25	334
DN - Altre industrie manifatturiere	14	14					28	58
Totale complessivo	102	152	33	16	3	2	308	2.246

Fonte: ASIA, Archivio Statistico Imprese Attive.

Comunità Montana Valle Maira: unità locali per classe di addetti nei comparti dell'industria manifatturiera per comune (2004)

Settore	Comune	Classe di addetti						UL totali	addetti UL totali
		1	2-9	10-19	20-49	50-99	>=100		
DA – Alimentari e bevande	ACCEGLIO		1					1	2
	BUSCA	2	19	1	1			23	104
	DRONERO	5	12					17	41
	ELVA		1					1	6
	PRAZZO		1					1	2
	ROCCABRUNA		1					1	3
	SAN DAMIANO MACRA	1	3	1				5	19
	VILLAR SAN COSTANZO	1	2	3				6	54
DB - Tessili e abbigliamento	BUSCA		1		1			2	24
	DRONERO	1	1					2	4
DD - Legno e prodotti in legno	BUSCA	5	4					9	20
	DRONERO	5	10		1			16	75
	PRAZZO	1						1	1
	ROCCABRUNA	2	1					3	4
	VILLAR SAN COSTANZO	7	1					8	15
DE – Carta, stampa ed editoria	BUSCA	2	5	1		1		9	107
	DRONERO	2	1					3	8
	ROCCABRUNA		1					1	2
	VILLAR SAN COSTANZO			1				1	13
DG - Chimica	BUSCA			1				1	16
DH - Gomma e plastica	BUSCA	2		1				3	13
	DRONERO			2				2	29
	ROCCABRUNA		1		1			2	35
VILLAR SAN COSTANZO			4					4	23
	DI - Minerali non metalliferi	BUSCA	1	5	1	1		8	74
	DRONERO		2					2	11
SAN DAMIANO MACRA		1					1	3	
DJ - Metallo e prodotti in metallo	BUSCA	13	15	4	1			33	161
	DRONERO	5	4	1	1	1	1	13	262
	ROCCABRUNA	2	1					3	10
	VILLAR SAN COSTANZO	6	4	1				11	31
DK - Macchine e apparecchi meccanici	BUSCA	6	11	3	2			22	167
	DRONERO	2	4					6	20
	VILLAR SAN COSTANZO	1	3	1				5	42
DL - Macchine elettriche	BUSCA	5	5					10	21
	DRONERO	7	6	1		1	1	16	426
	ROCCABRUNA	2	1					3	6
DM - Mezzi di trasporto	DRONERO	2	3	9	3			17	213
	ROCCABRUNA		1		2			3	56
	VILLAR SAN COSTANZO		2	1	2			5	65
DN - Altre industrie manifatturiere	BUSCA	7	5					12	27
	CELLE DI MACRA	1	1					2	3
	DRONERO	2	6					8	20
	ROCCABRUNA	1						1	1
SAN DAMIANO MACRA		1					1	2	

Settore	Comune	Classe di addetti						UL	addetti
		1	2-9	10-19	20-49	50-99	>=100	totali	UL totali
	VILLAR SAN COSTANZO	3	1					4	5
Totale complessivo	ACCEGLIO		1					1	2
	BUSCA	43	70	12	6	1		132	734
	CELLE DI MACRA	1	1					2	3
	DRONERO	31	49	13	5	2	2	102	1.109
	ELVA		1					1	6
	PRAZZO	1	1					2	3
	ROCCABRUNA	7	7		3			17	117
	SAN DAMIANO MACRA	1	5	1				7	24
	VILLAR SAN COSTANZO	18	17	7	2			44	248
TOTALE		102	152	33	16	3	2	308	2.246

Fonte: ASIA, Archivio Statistico Imprese Attive.

Per quanto attiene al commercio al dettaglio, dalla rilevazione del 2004 dell'Osservatorio Regionale del Commercio si può osservare che:

- nei comuni della Valle Maira gli esercizi commerciali di vicinato sono 299, ma la distribuzione sul territorio non è equilibrata. A Elva, Macra e Marmora non sono presenti punti vendita, a Canosio, Cartignano, Celle Macra e Stroppio ve ne è uno, mentre si una concentrazione di esercizi si ha a Busca (137 tra cui anche una struttura di grandi dimensioni) e a Dronero (124);
- i pubblici esercizi sono complessivamente 135 e sono diffusi in tutti i comuni, tranne che a Stroppio e a Elva.

Dalla banca-dati commerciale Business to Business di Dun & Bradstreet, che riporta la data di costituzione delle imprese, si possono trarre indicazioni circa le attività di più recente insediamento e i settori e le aree di maggiore sviluppo.

Le imprese costituite dopo il 2000 contenute nell'archivio sono 62; si rileva una prevalenza di nuove attività nel settore commerciale e, più in generale in tutto il comparto dei servizi e la conferma dei comuni di Busca e, anche se in misura minore, di Dronero come aree trainanti del territorio della Comunità Montana.

Comunità Montana Valle Maira: imprese nate dopo il 2000 per settore di attività

Settore	n. imprese
Edilizia	9
<i>Beni non durevoli</i>	6
Alimentari	2
Legno	3
Carta	1
<i>Beni durevoli</i>	10
Gomma e plastica	1
Pietra e vetro	2
Manufatti in metallo	3
Attrezzature elettriche e elettroniche	2
Attrezzature da trasporto	1
Ind. Manifatturiera varia	1
<i>Servizi</i>	37
Trasporti e distribuzione energia	6
Commercio all'ingrosso	9
Commercio al dettaglio	18
Servizi vari compreso turismo	4
TOTALE	62

Fonte: banca dati Business to Business, Dun & Bradstreet, 2007.

Comunità Montana Valle Maira: imprese nate dopo il 2000 per comune

Settore	n. imprese
BUSCA	35
DRONERO	16
MARMORA	1
ROCCABRUNA	2
SAN DAMIANO MACRA	1
VILLAR SAN COSTANZO	7
COMUNITA' MONTANA	62

Fonte: banca dati Business to Business, Dun & Bradstreet, 2007.

Comunità Montana Vale Maira: imprese con almeno 10 dipendenti (2007)

RAGIONE SOCIALE	INDIRIZZO	CITTA	SIC PRIMARIO	DESCRIZIONE ATTIVITA	ANNO COSTITUZ.	FATTURATO (EUROS)	DIPENDENTI
<i>EDILIZIA</i>							
FORNIONE IMPRESA EDILE SNC DI FORNIONE GIOVANNI MARIO E C.	VIA DELLA RESISTENZA 2	VILLAR SAN COSTANZO	1531	LAVORI GENERALI DI COSTRUZIONE DI EDIFICI E LAVORI DI INGEGNERIA CIVILE	1992	1.136.000	12
GROUP VERUTTI INTERNATIONAL OF BUSINESS SRL SIGLABILE G.V.I. SRL	VIALE SARREA 51	DRONERO	1711	MANUTENZIONE E INSTALLAZIONE DI IMPIANTI TERMOSANITARI ELETTRICI CIVILI E INDUSTRIALI	2004	4.869.000	20
RUBINO PIETRO	PIAZZA PAPA GIOVANNI XXIII 13	DRONERO	1731	IMPIANTI ELETTRICI E MOVIMENTO TERRA	1971	1.033.000	15
S.A.E.T. SRL	VIA PER DRONERO 4/6	BUSCA	1731	INSTALLAZIONE RIPARAZIONE E MANUTENZIONE DI IMPIANTI ELETTRICI, ELETTRONICI TELEFONICI E TELEMATICI	1990	620.000	10
MORRE ILARIO	VIA PASQUALE BOTTERO 2	VILLAR SAN COSTANZO	1799	INSTALLAZIONE E MANUTENZIONE IMPIANTI DI ILLUMINAZIONE, IMPIANTI ELETTRICI, CIVILI E INDUSTRIALI	1989	155.000	21
<i>INDUSTRIA ALIMENTARE</i>							
GRANDAFRUTTA 04 SS SOCIETA' AGRICOLA	VIA ADDOLORATA 1/A	DRONERO	2033	AZIENDA AGRICOLA	1987	3.254.000	15
ALDEA SRL	ZONA INDUSTRIALE RICOGNO	DRONERO	2051	PRODUZIONE DOLCI IN PARTICOLARE CIOCCOLATO	1990	1.092.000	13
DOLCIARIA ORSOBIANCO SRL	VIA CADUTI SUL DON 28	VILLAR SAN COSTANZO	2051	FABBRICAZIONE DI PASTICCERIA SECCA	2002	2.440.000	12
<i>ABBIGLIAMENTO</i>							
VAMA SNC DI PEROTTO DANILA E LAILA	CORSO VENTICINQUE APRILE 5	BUSCA	2339	PRODUZIONE E INGROSSO DI ABBIGLIAMENTO DONNA PER DANZA E PALESTRA E SCARPE PER DANZA CLASSICA	1958	1.369.000	15
<i>INDUSTRIA DEL LEGNO</i>							
SILD SPA	VIA CUNEO 20/22	DRONERO	2421	LAVORAZIONE E COMMERCIO ALL'INGROSSO DI LEGNAMI	1960	2.795.000	40
BIESSE WOOD SRL	FRAZIONE SAN VITALE	BUSCA	2421	SEGHERIA E PRODUZIONE PALLETS	2005	230.000	17
<i>STAMPA E EDITORIA</i>							
ARTI GRAFICHE L.C.L. SPA	VIA ROATA RAFFO 63	BUSCA	2751	TIPOLOGRAFIA E LITOGRAFIA	1969	10.553.000	76
<i>CHIMICA</i>							
RESINVETRO SRL	REGIONE CASERMETTE 1	DRONERO	2821	PRODUZIONE RESINE ARMATE	1972	384.000	20
<i>GOMMA E PLASTICA</i>							
TEGEA DI ABELLO FRANCO & C. SNC	VIA ROATA RAFFO 76	BUSCA	3079	LAVORAZIONE POLIURETANO, LAVORAZIONE GOMMA ED ELASTOMERI	1988	1.560.000	10
<i>MINERALI NON METALLIFERI</i>							
VETRERIA RUA' DI RUA' SEVERINO & C. SNC	STRADA REGIONALE LAGHI AVIGLIANA 101	BUSCA	3231	LAVORAZIONE VETRO	1989	1.611.000	12
CEAGLIO ROMANO SRL	STRADA VALLE MAIRA 262	ROCCABRUNA	3273	PRODUZIONE CALCESTRUZZO, LAVORI IDRAULICI E STRADALI	2001	2.143.000	18
<i>MANUFATTI IN METALLO</i>							
FALCI SPA	VIA CUNEO 7	DRONERO	3423	PRODUZIONE E COMMERCIO DI UTENSILI MANUALI E CUCINE	1911	16.528.000	160
DRONERO CARPENTERIE CESANO ADOLFO SRL	VIA CREUSE 40	DRONERO	3443	CARPENTERIA METALLICA	1991	4.046.000	15

RAGIONE SOCIALE	INDIRIZZO	CITTA	SIC PRIMARIO	DESCRIZIONE ATTIVITA	ANNO COSTITUZ.	FATTURATO (EUROS)	DIPENDENTI
BRIGNONE IMPIANTI SNC DI BRIGNONE LIVIO & C.	VIA DELL'ARTIGIANATO 5	BUSCA	3443	CARPENTERIA METALLICA COSTRUZIONE E MANUTENZIONE IMPIANTI INDUSTRIALI E MECCANICI	1992	1.570.000	13
VE-MA SNC DI VERUTTI GIORGIO E MATTALIA WALTER	VIA CADUTI SUL DON 42	VILLAR SAN COSTANZO	3443	PRODUZIONE DI CARPENTERIA METALLICA, COSTRUZIONE IMPIANTI INDUSTRIALI	1979	1.451.000	12
FRATELLI RIBERI DI RIBERI SERGIO & C. SNC	VIA SALUZZO 54/B	BUSCA	3448	CARPENTERIA METALLICA	1973	3.868.000	25
TELAJ OLAGNERO SRL	STRADA VALLE MAIRA 141	ROCCABRUNA	3449	COSTRUZIONE TELAI PER BICICLETTE	1996	4.130.000	30
FAI COM DI TORINO RENATO	VIA ANTICA DI CUNEO 43	BUSCA	3462	PRODUZIONE ARTICOLI IN METALLO	1979	1.301.000	10
RIVU SAS DI MAROCCO GIUSEPPE & C.	STRADA LINGUADOCA 100	ROCCABRUNA	3469	STAMPAGGIO MATERIE PLASTICHE	1979	3.496.000	28
C.S.B. SOCIETA' COOPERATIVA SOCIALE	STRADA CANTONI ALPINI 11	ROCCABRUNA		LAVORI DI MECCANICA GENERALE PER CONTO TERZI	1997	493.000	11
C.T.M. DI AMBROSINO BRUNO & C. SNC	STRADA STATALE LAGHI DI AVIGLIANA 49	BUSCA	3499	LAVORI DI MECCANICA GENERALE PER CONTO TERZI	2000	1.555.000	11
<i>MACCHINE INDUSTRIALI E COOMPUTER</i>							
COSMO SRL	STRADA STATALE LAGHI DI AVIGLIANA 64	BUSCA	3523	COSTRUZIONE DI MACCHINE AGRICOLE	1987	4.557.000	14
<i>ATTREZZATURE ELETTRICHE E ELETTRONICHE</i>							
MONOPAK SRL	VIA CADUTI SUL DON 18	VILLAR SAN COSTANZO	3634	PRODUZIONE DI MACCHINE PER IL CAFFE'	1992	2.149.000	15
PROTEA ENGINEERING SRL	FRAZIONE RICOGNO 118	DRONERO	3679	ASSEMBLAGGIO, PRODUZIONE E DETTAGLIO DI HARDWARE, TELEFONIA CELLULARE	1991	2.528.000	30
<i>ATTREZZATURE DA TRASPORTO</i>							
IL LABORATORIO SOC COOP SOCIALE	VIA MONVISO 10/12	DRONERO	3714	ASSEMBLAGGIO COMPONENTISTICA AUTO E DI ELETTRODOMESTICI, CARPENTERIA LEGGERA, MANUTENZIONE VERDE PUBBLICO E SERVIZI GIARDINAGGO	1993	321.000	34
INOX CAR DI BIANCO DARIO	VIA CADUTI SUL DON 58	VILLAR SAN COSTANZO	3714	COSTRUZIONE SILENZIATORI PER AUTOVEICOLI	1995	1.441.000	10
DENVER SRL	VIA PRIMO MAGGIO 32	DRONERO	3751	PRODUZIONE ED INGROSSO DI CICLI E RELATIVI ACCESSORI	1995	28.177.000	20
ALLIONE DANILO E FRANCO E C. S.N.C.	VIA CADUTI SUL DON 24	VILLAR SAN COSTANZO	3751	COSTRUZIONE E MONTAGGIO DI BICICLETTE	1990	3.362.000	19
LOVE BIKE SRL	STRADA VALLE MAIRA 135/3	ROCCABRUNA	3751	PRODUZIONE DI BICICLETTE	1997	968.000	13
ALL BIKE'S S.R.L.	VIA CADUTI SUL DON 15	VILLAR SAN COSTANZO	3751	PRODUZIONE E INGROSSO E DETTAGLIO BICICLETTE	1994	2.000.000	12
<i>TRASPORTI E DISTRIBUZIONE DI ENERGIA</i>							
PAROLA VIAGGI DI PAROLA FERNANDO & C SAS	STRADA STATALE LAGHI DI AVIGLIANA 67A	BUSCA	4141	NOLEGGIO DA RIMESSA E AGENZIA DI VIAGGI	1992	0	10
FERRARA BUS DI BUSSO ELVIRA & FERRARA ROSARIO SNC	FRAZIONE CASTELLETTO 154	BUSCA	4151	AUTONOLEGGIO, SERVIZIO SCUOLABUS	1979	2.582.000	11
SPEDAR TRANS SRL	FRAZIONE SAN MARTINO 55	BUSCA	4213	AUTOTRASPORTO MERCI PER CONTO TERZI	1984	5.684.000	35
<i>COMMERCIO ALL'INGROSSO</i>							
BERARDO SRL	CORSO PAPA GIOVANNI XXIII 36	BUSCA	5039	PRODUZIONE TUBI IN CEMENTO INGROSSO E DETTAGLIO MATERIALE PER L'EDILIZIA	1974	3.319.000	25

RAGIONE SOCIALE	INDIRIZZO	CITTA	SIC PRIMARIO	DESCRIZIONE ATTIVITA	ANNO COSTITUZ.	FATTURATO (EUROS)	DIPENDENTI
EDILPLASTUBI SRL	FRAZIONE S. CHIAFFREDO 64	BUSCA	5074	INGROSSO E DETTAGLIO TUBI RACCORDI	1987	11.218.000	10
CTA AGRICOLI SRL	VIA LAGHI DI AVIGLIANA 70	BUSCA	5083	INGROSSO MACCHINARI AGRICOLI	2000	2.474.000	15
ORIAM DI BOIDO ING. FRANCO DI ACCONCI LUCIANA & C. SNC	VIA VENTQUATTRO MAGGIO 130	DRONERO	5133	INGROSSO TAPPETI, MOQUETTES, RIVESTIMENTI	1971	4.519.000	10
COGAR 2 DI ARNAUDO MAURO E GHIBAUDO ADRIANO S.N.C.	STRADA STATALE LAGHI DI AVIGLIANA 54/A	BUSCA	5136	INGROSSO DI ABBIGLIAMENTO UOMO DONNA E BAMBINO	2000	4.447.000	11
GRANDA ZUCCHERI SRL	FRAZIONE SAN MARTINO 15	BUSCA	5149	INGROSSO ZUCCHERO	1985	43.898.000	21
LA CASALINDA SRL	ROATA RAFFO 61	BUSCA	5199	INGROSSO PRODOTTI PER LA PULIZIA DELLA CASA E PRODOTTI DI CARTA	1979	7.219.000	13
<i>COMMERCIO AL DETTAGLIO</i>							
FUSO ALIMENTARI SAS DI FUSO MARCO & C.	VIA ROMA 5	DRONERO	5331	SUPERMERCATO	1971	5.552.000	20
<i>TURISMO E SERVIZI VARI</i>							
COOP DI PROMOZIONE DEL TERRITORIO SOC COOP	VIA VALLE MAIRA 6/A	DRONERO	7299	COOPERATIVA TURISTICO RICETTIVO E PROMOZIONALE	2005	36.000	10
INIZIATIVA MONTANA SOC COOP	BORGATA MARINO 2	BUSCA	7399	CONFEZIONAMENTO, IMBALLAGGIO DI PRODOTTI, CARICO, SCARICO, FACCHINAGGIO PER CONTO TERZI	1994	1.438.000	120
COOPERATIVA SOCIALE PIANETA LAVORO SOCIETA' COOPERATIVA ONLUS	VIA I MAGGIO I 32	DRONERO	7399	ASSEMBLAGGIO COMPONENTI, FACCHINAGGIO, CONFEZIONAMENTO, MONTAGGIO CICLI E RELATIVO CONFEZIONAMENTO ED IMBALLAGGIO	2002	254.000	25
AZIENDA FORMAZIONE PROFESSIONALE SOC. CONSORTILE A RL	VIA ANTONIO MEUCCI 2	DRONERO	8222	ISTITUZIONE SECONDARIA DI FORMAZIONE PROFESSIONALE	1998	3.365.000	20

Fonte: banca dati Business to Business, Dun & Bradstreet, 2007.

Comunità Montana Valle Maira: esercizi commerciali e pubblici esercizi (2004)

COMUNE	POPOLAZIONE	SETTORE MERCEOLOGICO	ESERCIZI DI VICINATO	MEDIE STRUTTURE		GRANDI STRUTTURE		FORME SPECIALI DI VENDITA		PUBBLICI ESERCIZI	
		CENTRI COMMERCIALI	Numero	Numero	Superficie (mq)	Numero	Superficie (mq)	Tipologia	Numero	Tipologia	Numero
ACCEGLIO	188	Misto	4					Carburanti	1	Bar ristoranti	9
		Alimentare						Edicole esclusive		Ristoranti	
		Non alimentare	3					Edicole promiscue		Bar	2
		Centri Commerciali						Farmacie	1	Circoli	1
		Totale	7					Monopolio	3	Agriturismi	1
BUSCA	9.493	Misto	1	4	1.139			Carburanti	5	Bar ristoranti	14
		Alimentare	35	1	250			Edicole esclusive		Ristoranti	6
		Non alimentare	101	30	8.999			Edicole promiscue	5	Bar	19
		Centri Commerciali				1	1.798	Farmacie	3	Circoli	8
		Totale	137	35	10.388	1	1.798	Monopolio	5	Agriturismi	
CANOSIO	90	Misto	1					Carburanti		Bar ristoranti	1
		Alimentare						Edicole esclusive		Ristoranti	
		Non alimentare						Edicole promiscue		Bar	
		Centri Commerciali						Farmacie		Circoli	1
		Totale	1					Monopolio	1	Agriturismi	2
CARTIGNANO	172	Misto	1					Carburanti		Bar ristoranti	2
		Alimentare						Edicole esclusive		Ristoranti	
		Non alimentare						Edicole promiscue		Bar	1
		Centri Commerciali						Farmacie		Circoli	
		Totale	1					Monopolio	1	Agriturismi	
CELLE DI MACRA	108	Misto						Carburanti		Bar ristoranti	
		Alimentare	1					Edicole esclusive		Ristoranti	
		Non alimentare						Edicole promiscue		Bar	
		Centri Commerciali						Farmacie		Circoli	
		Totale	1					Monopolio		Agriturismi	
DRONERO	7.002	Misto	21	3	949			Carburanti	3	Bar ristoranti	10
		Alimentare	20					Edicole esclusive	3	Ristoranti	7
		Non alimentare	83	7	2.655			Edicole promiscue	1	Bar	13
		Centri Commerciali						Farmacie	3	Circoli	6
		Totale	124	10	3.604			Monopolio	4	Agriturismi	1
ELVA	114	Misto						Carburanti		Bar ristoranti	
		Alimentare						Edicole esclusive		Ristoranti	
		Non alimentare						Edicole promiscue		Bar	

COMUNE	POPOLAZIONE	SETTORE MERCEOLOGICO	ESERCIZI DI VICINATO	MEDIE STRUTTURE		GRANDI STRUTTURE		FORME SPECIALI DI VENDITA		PUBBLICI ESERCIZI	
		CENTRI COMMERCIALI	Numero	Numero	Superficie (mq)	Numero	Superficie (mq)	Tipologia	Numero	Tipologia	Numero
		Centri Commerciali						Farmacie		Circoli	
		Totale						Monopolio		Agriturismi	
MACRA	64	Misto						Carburanti		Bar ristoranti	2
		Alimentare						Edicole esclusive		Ristoranti	
		Non alimentare						Edicole promiscue		Bar	
		Centri Commerciali						Farmacie		Circoli	
		Totale						Monopolio		Agriturismi	
MARMORA	100	Misto						Carburanti		Bar ristoranti	3
		Alimentare						Edicole esclusive		Ristoranti	
		Non alimentare						Edicole promiscue		Bar	
		Centri Commerciali						Farmacie		Circoli	1
		Totale						Monopolio	1	Agriturismi	1
PRAZZO	211	Misto	3					Carburanti	1	Bar ristoranti	2
		Alimentare						Edicole esclusive		Ristoranti	1
		Non alimentare						Edicole promiscue	1	Bar	1
		Centri Commerciali						Farmacie	1	Circoli	
		Totale	3					Monopolio	1	Agriturismi	
ROCCABRUNA	1.473	Misto	3					Carburanti		Bar ristoranti	3
		Alimentare						Edicole esclusive		Ristoranti	2
		Non alimentare						Edicole promiscue	3	Bar	3
		Centri Commerciali						Farmacie	1	Circoli	
		Totale	3					Monopolio	2	Agriturismi	1
SAN DAMIANO MACRA	478	Misto	3					Carburanti	1	Bar ristoranti	3
		Alimentare	4					Edicole esclusive		Ristoranti	
		Non alimentare	1					Edicole promiscue		Bar	1
		Centri Commerciali						Farmacie	1	Circoli	
		Totale	8					Monopolio	1	Agriturismi	
STROPPO	104	Misto	1					Carburanti		Bar ristoranti	
		Alimentare						Edicole esclusive		Ristoranti	
		Non alimentare						Edicole promiscue		Bar	
		Centri Commerciali						Farmacie		Circoli	
		Totale	1					Monopolio		Agriturismi	
VILLAR SAN COSTANZO	1.406	Misto	4					Carburanti		Bar ristoranti	3
		Alimentare						Edicole esclusive		Ristoranti	1

COMUNE	POPOLAZIONE	SETTORE MERCEOLOGICO	ESERCIZI DI VICINATO	MEDIE STRUTTURE		GRANDI STRUTTURE		FORME SPECIALI DI VENDITA		PUBBLICI ESERCIZI	
		CENTRI COMMERCIALI	Numero	Numero	Superficie (mq)	Numero	Superficie (mq)	Tipologia	Numero	Tipologia	Numero
		Non alimentare	9	1	360			Edicole promiscue	1	Bar	3
		Centri Commerciali						Farmacie		Circoli	
		Totale	13	1	360			Monopolio	2	Agriturismi	
COMUNITA' MONTANA	21.003	Misto	42	7	2.088	0	0	Carburanti	11	Bar ristoranti	52
		Alimentare	60	1	250	0	0	Edicole esclusive	3	Ristoranti	17
		Non alimentare	197	38	12.014	0	0	Edicole promiscue	11	Bar	43
		Centri Commerciali	0	0	0	1	1.798	Farmacie	10	Circoli	17
		Totale	299	46	14.352	1	1.798	Monopolio	21	Agriturismi	6

Fonte: Regione Piemonte, Osservatorio del Commercio.

2.3. Le produzioni Agroalimentari

L'attività agricola in Valle Maira è rimasta un'attività residuale, dopo decenni di lento e inesorabile abbandono dovuto alla forte competitività esercitata da altri settori più remunerativi e dal massiccio esodo delle popolazioni valligiane verso le aree urbanizzate.

Anche l'ultimo decennio intercensuario conferma tale tendenza, facendo registrare ulteriori contrazioni del numero di aziende agricole e degli allevamenti. A conferma dell'utilizzo sempre più estensivo e con intervento umano ridotto al minimo si riscontra un certo incremento delle superfici utilizzate a pascolo, facendo presupporre un buon potenziale di alpeggi e aree pascolive eventualmente disponibili.

Aziende agricole, superfici coltivate e zootecnia nella CM Valle Maira

Superficie Agricola Utilizzata	Aziende (istat 2000)			SAU (istat 2000)	
	N°	%	variaz. %	Ha	variaz. % 1990-2000
			1990-2000		
Totale	1.921,00	100,00	- 31,22	27.895,92	10,12
Fino 1 ha	394,00	20,51	- 41,89		
1-5 ha	951,00	49,51	- 31,93		
5-10	278,00	14,47	- 33,65		
10-50 ha	232,00	12,08	- 11,11		
SAU > 50	66,00	3,44	73,68		

Tipologia aziendale	Aziende (istat 2000)		SAU (istat 2000)	
	N°	variaz. % 1990-2000	ha SAU	variaz. % 1990-2000
con prati permanenti	905	-31,2	2.355	10,1
con pascoli	229	-54,5	19.245	22,9
Con fruttiferi	799	-6,1	1.535	25,5
Con frutta a guscio	453	-8,5	497	30,6

	Aziende (istat 2000)		N° capi (istat 2000)	
	N°	variaz. % 1990-2000	N°	variaz. % 1990-2000
con bovini	504	-41,7	19573	-24,1
con vacche da latte	249	-63,2	5790	-33,1
Con ovini	87	-27,5	5130	36,1
con caprini	77	-48,7	1488	121,1
con suini	23	-61,0	6952	-6,6
con avicoli	515	-63,8	212642	-25,9

La Valle Maira non è caratterizzata da produzioni agroalimentari tipiche e a parte un caseificio in alta valle che produce formaggi con il latte proveniente dagli allevamenti locali, non si riscontrano altre strutture per la lavorazione e commercializzazione dei prodotti.

CASEIFICIO COOPERATIVO ELVESE

Borgata Serre - Elva - Tel 0171 997976

Spaccio aperto tutti i giorni (solo periodo estivo) 8,30-12,00 15,00-19,00

Cooperativa che produce formaggi con latte di montagna, tome di Elva, nostrale, casalelva

In Alta Valle, è stata ripresa la coltivazione del genepì e la produzione del Liquore, riprendendo un'antica tradizione per fare fronte a un domanda crescente.

Alcuni decenni orsono gli stessi valligiani delle valli occitane, di fronte alla crescente richiesta dei produttori del liquore, hanno iniziato a coltivare l'Artemisia mutellina su terreni ed in posizioni appropriate e quote molto elevate acquisendo con il tempo una vera specializzazione in una coltura difficile, che richiede tempo ed impegno pluriennale

Oggi i coltivatori ed i produttori delle Valli Occitane Piemontesi hanno costituito un'associazione per valorizzare e promuovere questo prodotto.

L'associazione risponde ad una duplice esigenza: consentire ai valligiani di ricavare una giusta remunerazione per il loro gravoso impegno, mettendo a disposizione le competenze ed i mezzi necessari per l'estensione, il miglioramento e la salvaguardia delle coltivazioni.

Stimolare i produttori del liquore Genepy a proseguire nei metodi tradizionali di produzione, sulla base di specifici disciplinari, tutelando il loro prodotto nei confronti di quanto di simile ma non autentico è presente sul mercato, e promuovendone il consumo per garantire ai coltivatori lo smaltimento dell'erba che si rende disponibile.

Tre sono gli obiettivi, tra loro interdipendenti e complementari dell'Associazione.

Il primo è fornire un supporto tecnico e scientifico ai coltivatori con l'indicazione e l'adozione di opportune tecniche agronomiche, dalla scelta del seme ai metodi di difesa dalle erbe infestanti e dalle malattie, in modo da rendere più sicura e redditizia la coltivazione.

Il secondo è di disporre di precisi disciplinari di produzione, tanto per alcuni aspetti della coltivazione, della stagionatura, della movimentazione e della conservazione dell'erba, quanto - e soprattutto - per la produzione del liquore e per la verifica delle sue caratteristiche.

Il terzo è impostare una campagna promozionale a largo raggio per la collocazione del liquore su ogni possibile mercato di qualità.

Da queste premesse si è passati al marchio "Genepi Occitan, Alpi del Piemonte" nato all'interno dell'Associazione

ASSOCIAZIONE PER LA TUTELA E LA VALORIZZAZIONE DEL GENEPEY DELLE VALLI OCCITANE PIEMONTESE

Sede legale: c/o Espaci Occitan 12025 Dronero (CN)

Sede operativa: Via Valle Maira 98 12100 Confreria (CN) Cuneo

tel: 0171 611 091 fax: 0171 613 961

Nei comuni di bassa valle sono attive aziende di fruttiferi e di allevamenti bovini e avicoli.

Oltre alle produzioni tipiche anche in Valle Maira, come in tutto il territorio provinciale è diffuso l'allevamento di polli caratterizzato da aziende di grandi dimensione e una consistenza di più di 200.000 capi. Per rispondere al periodo di crisi del comparto di qualche anno causato da ripetuti allarmi sanitari per l'epidemia di "aviaria", ne marzo del 2007 è stato costituito il Consorzio avicolo Piemontese che rilascerà e garantirà Un nuovo marchio di qualità a garanzia di carni e uova prodotte sul territorio piemontese, secondo criteri certificati e severi standard di sicurezza alimentare. L'ente, che raccoglie oltre 160 soci, rappresenta l'intera filiera del pollame (incubatoi, mangimifici, allevamenti, macelli, laboratori di lavorazione delle carni, centri di

selezione e confezionamento delle uova), coprendo circa l'80% dell'avicoltura del Piemonte, quarta regione italiana per entità del comparto con circa 20 milioni di polli macellati all'anno. Un rigoroso disciplinare di produzione prevede che, per ottenere il marchio di garanzia, gli animali (comprese le galline ovaiole) debbano essere nati in Italia, allevati e lavorati in Piemonte e alimentati con mangimi locali. Inoltre, grazie alla tracciabilità dei lotti di produzione, sarà possibile risalire all'origine delle produzioni.

Consorzio Avicolo Piemontese
Via Foro Boario 3
12045 Fossano (Cn)

Per quanto riguarda l'offerta di spazi per insediamenti e servizi per le imprese a Dronero è attivo dal 2006 Tecnogranda, centro per l'innovazione tecnologica e di servizi alle imprese a capitale misto pubblico privato, che opera all'interno della rete dei parchi scientifici e tecnologici piemontesi (Enzima P), e lavora in collaborazione con Università, Politecnico e altri centri di ricerca sul territorio.

In linea con gli orientamenti della programmazione regionale che prevede selettività nelle linee di intervento e investimento, Tecnogranda si presenta con una **specializzazione nel campo dell'agro-industria**, coerentemente anche con la vocazione agro-alimentare della provincia di Cuneo. L'agro-industria comprende le filiere agro-alimentari e le industrie che producono tecnologie e servizi per il settore (es. macchine agricole e per l'orto-frutta, impianti di trasformazione e di confezionamento, materiali per imballaggio primario e secondario, sistemi di tracciabilità e di controllo processo, sistemi gestionali, servizi di ingegneria, tecnologie alimentari e di qualità, proprietà intellettuale, brevetti, marchi e aggiornamenti normativi legali).

Le competenze di Tecnogranda servono altresì altri settori quali quello meccanico, impiantistico, elettronico, terziario avanzato e più in generale ogni tipo di industria che possa avvalersi dei servizi e laboratori disponibili.

Il parco occupa una superficie di circa 10.000 mq suddivisa in due grandi aree: l'area servizi e l'area laboratori. Parti comuni comprendono officine, il ricevimento, la sala conferenze, sale riunioni e altri spazi a disposizione delle imprese.

Le competenze di Tecnogranda servono anche altri settori quali quello meccanico, impiantistico, elettronico, terziario avanzato e più in generale ogni tipo di industria che possa avvalersi dei servizi e laboratori disponibili.

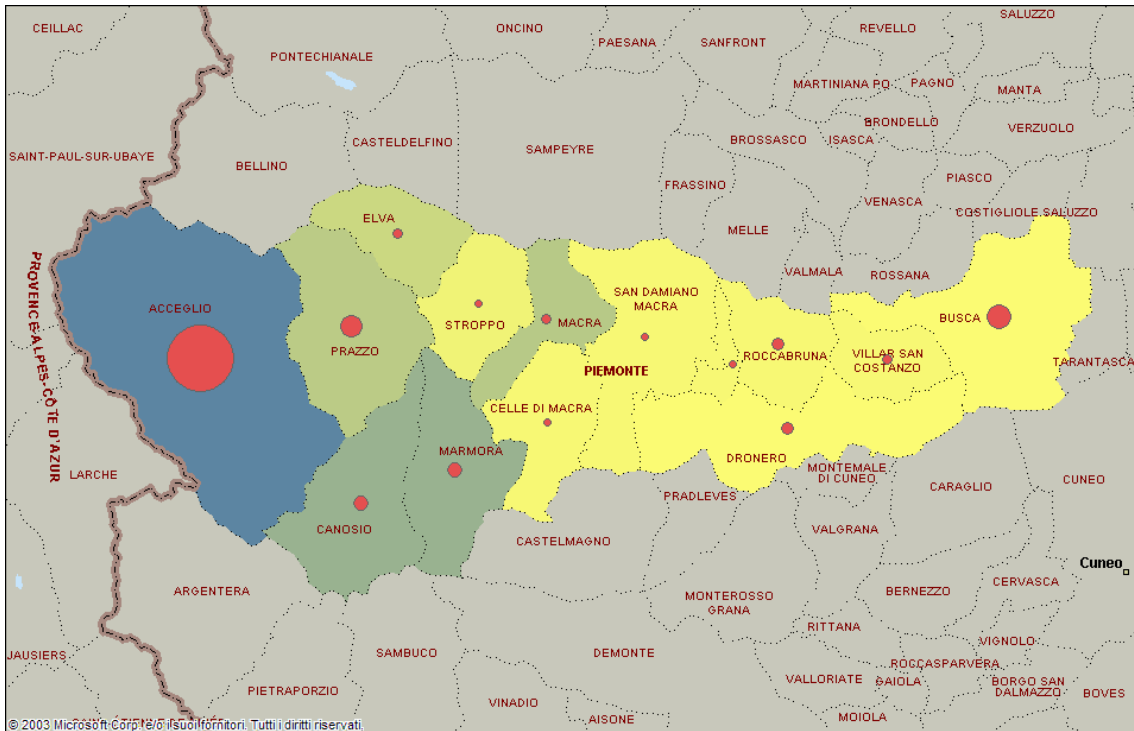
TECNOGRANDA

Via G.B.Conte, 19 - 12025 Dronero (CN)

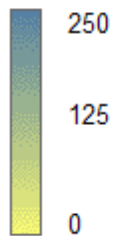
Tel.: +39 0171.912001 Fax: +39 912002

E-mail: info@tecnogranda.it SITO WEB: [www. Tecnogranda.it](http://www.Tecnogranda.it)

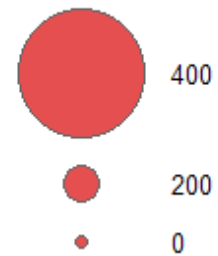
2.4. Turismo



Posti letto alberghieri ed extra-alberghieri ogni 100 ab.



Numero posti letto



Le risorse turistiche principali della Valle Maira sono legate all'ambiente incontaminato e spesso selvaggio che gran parte del territorio può offrire.

D'estate le attività legate all'escursionismo e alla vita a contatto con la natura e durante la stagione invernale attività sportive come lo sci escursionismo, lo sci alpinismo, lo sci di fondo e le escursioni in racchette da neve, rappresentano le principali attrattive per un soggiorno nei territori di alta montagna, mentre in bassa valle il turismo è essenzialmente determinato da flussi originati da motivi commerciali e di lavoro.

Negli ultimi anni sono stati promossi consistenti interventi di sviluppo turistico integrato promossi nell'ambito dal GAL Tradizione delle terre occitane (piano di Sviluppo locale 2000-2006) e dalla Comunità Montana (PISL - Piano Integrato di sviluppo locale 2006) mirati a rafforzare e coordinare l'offerta turistica e realizzare azioni di promozione turistica su target specifici (stranieri, turismo scolastico, turismo scientifico ecc.)

Recentemente sono nate numerose iniziative per la promozione del territorio e per l'organizzazione in valle di eventi culturali, sportivi e di intrattenimento, quali "C.P.T. – Cooperativa di Promozione del Territorio" di Dronero, il tour operator della Valle Maira, all'interno della quale è stata creata "Slowtourist", l'agenzia che si occupa dell'*incoming* nelle Valli Occitane, che propone un'organizzazione dell'accoglienza e dell'informazione turistica, rivolta soprattutto a turisti attenti alla sostenibilità ambientale, alla cultura del territorio e a soggiorni alternativi alle proposte più diffuse e commerciali, o la Compagnia del Buon Cammino, che organizza gite e escursioni in valle.

Il settore del turismo, tuttavia, non è ancora molto sviluppato e, dopo una fase pionieristica espansiva, negli ultimi anni, pur in corrispondenza di una crescita dell'offerta, si assiste a una drastica contrazione dei flussi in entrata registrati ufficialmente¹².

In sintesi:

- tra il 2002 e il 2006 si è assistito a un aumento dei posti letto in strutture ricettive professionali del 32,7% e oggi i letti turistici sono 1.548 presso 67 esercizi. L'indice di funzione turistica¹³, che misura il rapporto tra la dotazione ricettiva di un territorio e la popolazione residente, è, tuttavia, ancora basso, pari al 7,27%, e inferiore a quello calcolato per le aree montane della provincia di Cuneo;
- negli ultimi anni si è registrata l'apertura di 34 nuovi esercizi, principalmente della tipologia extralberghiera, a limitata capacità ricettiva (affittacamere, Bed & Breakfast, agriturismi, rifugi) o a debole impatto sull'ambiente e sul territorio (campeggi) destinati a una domanda di breve periodo e a un turismo di tipo sostenibile. Parallelamente, nello stesso periodo hanno, invece cessato l'attività 15 strutture, tre cui tre alberghi e due case per ferie.

Oltre ai quattro comuni di bassa valle, l'incremento di strutture ricettive è significativo in alcuni comuni più interni, quali, in particolare, Macra, Marmora, Elva e Canosio:

- il centro con la più ampia capacità ricettiva presso strutture professionali è Acceglio, dove si registra anche il più elevato valore dell'indice di funzione turistica, ma dove negli ultimi anni i posti letto si sono ridotti complessivamente di 42 unità. L'indice di funzione turistica assume valori molto elevati e superiori al 100% anche

¹² Non sono, tuttavia, da escludere irregolarità nelle denunce del movimento turistico da parte degli operatori

¹³ Indice di funzione turistica: posti letto in strutture alberghiere e extralberghiere / popolazione residente * 100.

- in altri comuni di montagna interna, dove è cresciuta l'offerta turistica, ma dove il numero di residenti è sempre calante: Canosio, Macra, Marmora e Prazzo ,
- nel 2006 le presenze negli esercizi turistici della Valle Maira sono state 17.432, in prevalenza di turisti italiani e presso esercizi alberghieri.

Dopo il 2001, anno in cui si è registrata un'elevata affluenza di turisti, con più di 32 mila presenze registrate presso gli esercizi ricettivi, i flussi turistici sono costantemente e drasticamente calati, e una timida ripresa è apprezzabile solo nel 2006. Si rilevano, tuttavia, significativi cambiamenti nelle caratteristiche del movimento turistico verso la Valle Maira:

- * il numero di arrivi nel 2006 è superiore a quello registrato nel 2001, a significare una permanenza media della vacanza calante (2,9 giorni; rispetto a 6,2 del 2001) ma anche un maggior numero di visitatori che ha soggiornato in valle, seppure per periodi più brevi;
- * rispetto al 2001. crescono le presenze di turisti stranieri, che nel 2006 sono state 4.485, e che oggi rappresentano il 25% di quelle complessive (10% nel 2001), mentre il flusso di origine italiana diminuisce;
- * cresce il peso del comparto paralberghiero, in corrispondenza alla aumentata capacità ricettiva di questa tipologia di strutture.

Comunità Montana Valle Maira: posti letto per comune 2002 e 2006

Comune	N° letti alberghieri ed extra (2002)	N° letti alberghieri ed extra (2006)	Variaz. V.A. p.letto 2006-02	Variaz. % p.letto 2006-02	Popolaz. 2006	Indice di funzione turistica	Tipologia turismo
ACCEGLIO	424	382	-42	-9,91	160	238,75	montano estivo
BUSCA	173	215	42	24,28	9.686	2,22	centro pedemontano
CANOSIO	125	132	7	5,60	90	146,67	montano estivo
CARTIGNANO	0	8	8	n.c.	178	4,49	montano estivo
CELLE DI MACRA	6	6	0	0,00	115	5,22	montano estivo
DRONERO	95	104	9	9,47	7.102	1,46	montano estivo
ELVA	61	77	16	26,23	108	71,30	montano estivo
MACRA	0	68	68	n.c.	66	103,03	montano estivo
MARMORA	40	138	98	245,00	94	146,81	montano estivo
PRAZZO	167	190	23	13,77	196	96,94	montano estivo
ROCCABRUNA	42	96	54	128,57	1.486	6,46	montano estivo
SAN DAMIANO MACRA	18	33	15	83,33	461	7,16	montano estivo
STROPPO	5	15	10	200,00	99	15,15	montano estivo
VILLAR SAN COSTANZO	11	84	73	663,64	1.461	5,75	montano estivo
COMUNITA' MONTANA	1.167	1.548	381	32,65	21.302	7,27	
PROVINCIA DI CUNEO MONTAGNA	19.584	22.391	2.807	14,33	198.415	11,28	
PROVINCIA DI CUNEO	26.304	33.213	6.909	26,27	573.613	5,79	

Fonte: Regione Piemonte.

Comunità Montana Valle Maira: ricettività turistica per comune (2007)

Comune	Alberghi	Campeggi	Case per ferie	Rifugi	Agriturismi	Affittacamere	Bed & breakfast	TOTALE
ACCEGLIO	3	1	2	3	1	2		12
BUSCA	1		1		2		2	6
CANOSIO			1	1	2	1	1	6
CARTIGNANO					1			1
CELLE DI MACRA				1				1
DRONERO	3				1	4	2	10
ELVA			1	1	1			3
MACRA						2	1	3
MARMORA		1				3	1	5
PRAZZO	1	1				1	1	4
ROCCABRUNA	3			1		2		6
SAN DAMIANO MACRA				1	1	1	1	4
STROPPO						1		1
VILLAR SAN COSTANZO		1				2	2	5
TOTALE	11	4	5	8	9	19	11	67

Fonte: Regione Piemonte

Comunità Montana Valle Maira: esercizi ricettivi che hanno avviato o cessato l'attività per tipologia nel periodo 1998- 2007

Tipologia	Esercizi	
	nuovi	cessati
Alberghi	1	3
Campeggi	2	
Rifugi	2	2
Case per ferie	1	2
Agriturismi	8	1
Affittacamere	11	7
Bed & Breakfast	11	
TOTALE	36	15

Fonte: Regione Piemonte.

Comunità Montana Valle ;Maira: presenze turistiche 2001-2006

	Presenze turistiche					Arrivi	Permanenza media
	Alberghiere	Extralberg.	Italiani	Stranieri	Totali	Totali	
2001	22.712	9.433	28.664	3.481	32.145	5.174	6,2
2002	12.661	8.368	18.502	2.527	21.029	4.517	4,7
2003	7.181	6.774	11.546	2.409	13.955	4.367	3,2
2004	8.672	5.377	10.663	3.386	14.049	5.087	2,8
2005	7.312	5.134	8.962	3.484	12.446	4.794	2,6
2006	11.598	5.834	12.947	4.485	17.432	6.082	2,9

Fonte: Regione Piemonte

Indici 2001=100

Anno	Presenze turistiche					Arrivi
	Alberghiere	Extralberg.	Italiani	Stranieri	Totali	Totali
2001	100,0	100,0	100,0	100,0	100,0	100,0
2002	55,7	88,7	64,5	72,6	65,4	87,3
2003	31,6	71,8	40,3	69,2	43,4	84,4
2004	38,2	57,0	37,2	97,3	43,7	98,3
2005	32,2	54,4	31,3	100,1	38,7	92,7
2006	51,1	61,8	45,2	128,8	54,2	117,5

Confronto con le aree montane di regione e provincia

Anno	COMUNITA' MONTANA	PROVINCIA CUNEO	REGIONE PIEMONTE	COMUNITA' MONTANA	PROVINCIA CUNEO	REGIONE PIEMONTE
	n.	n.	n.	Ind. 2001=100	Ind. 2001=100	Ind. 2001=100
2001	32.145	531.239	3.460.635	100,0	100,0	100,0
2002	21.029	532.912	3.215.187	65,4	100,3	92,9
2003	13.955	520.587	3.452.429	43,4	98,0	99,8
2004	14.049	504.581	3.435.753	43,7	95,0	99,3
2005	12.446	502.307	3.623.728	38,7	94,6	104,7
2006	17.432	588.148	4.095.787	54,2	110,7	118,4

Fonte: Regione Piemonte

Comunità Montana Valle Stura: le strutture di accoglienza turistica

Ente	Indirizzo	E-mail	Sito web	Telefono	Fax
ENTI TURISTICI					
<i>Agenzia di Accoglienza e Promozione Turistica Locale (ATL) di Cuneo</i>	Via Vittorio Amedeo II, 8 - 12100 CUNEO	info@cuneoholiday.com	www.cuneoholiday.com	0171690217	0171602773
<i>Ufficio di Informazione e di Accoglienza Turistica -Dronero</i>	Via IV Novembre, 1 - 12025 - DRONERO	iatvallemaira@virgilio.it	-	0171917080	0171927080
<i>Ufficio di InformazioneTuristica – Acceglio (apertura stagionale)</i>	Bg. Villa 1 – 12021 - ACCEGLIO	info.acceglio@libero.it	-	017199424	017199424
<i>Ufficio di InformazioneTuristica – Stroppo (apertura stagionale)</i>	Via Nazionale - 12020 - STROPPO	-	-	0171999112	0171999112
<i>C.P.T. – Cooperativa di Promozione del Territorio - Slowtourist</i>	<i>Dronero via Valle Maira 6/A</i>	info@slowtourist.com - info@cptcoop.com	www.slowtourist.com	0171/904211	0171/909924
PRO LOCO					
<i>Pro Loco - Busca</i>	Via saloni parrocchiali N° 1 - BUSCA	-	-	-	-
<i>Pro Loco – San Giuseppe di Busca</i>	Frazione San Giuseppe Via Caraglio 17 / bis - BUSCA	-	-	-	-
<i>Pro Loco - Dronero</i>	Via Giolitti, 47 - DRONERO	-	-	-	-
<i>Pro Loco - Marmora</i>	Via Vernetti - MARMORA	-	-	-	-
<i>Pro Loco – San Damiano Macra</i>	Via Roma 15 – SAN DAMIANO MACRA	-	-	-	-

Comunità Montana Valle Maira: elenco delle strutture ricettive (2007)

COMUNE	NOME	TIPOLOGIA	STELLE	INDIRIZZO	CAMERE	LETTI
ACCEGLIO	LE MARMOTTE	ALBERGHI	3	FRAZ. FRERE	9	16
ACCEGLIO	ALPI COZIE	ALBERGHI	2	VIA B.GO VILLA 109	25	51
ACCEGLIO	LONDRA	ALBERGHI	3	VIA BORGO VILLA 39	14	27
BUSCA	FERMATA CERETTO	ALBERGHI	3	FRAZ. SAN MARTINO 17	19	38
DRONERO	VIALE	ALBERGHI	3	VIALE STAZIONE 20	8	12
DRONERO	CAVALLO BIANCO	ALBERGHI	2	PIAZZA MANUEL DI S.GIOVANNI 18	10	19
DRONERO	PINO VERDE	ALBERGHI	1	VIA MOSCHIERES 39	15	25
PRAZZO	IMPERO	ALBERGHI	1	VIA NAZIONALE 27	16	38
ROCCABRUNA	FONTE DEI PINI	ALBERGHI	2	STRADA VALLE MAIRA 32/34		
ROCCABRUNA	LA PINETA	ALBERGHI	3	B.TA SANT'ANNA 8	12	24
ROCCABRUNA	ROCCERE'	ALBERGHI	2	FRAZ. S.ANNA 33	10	22
ACCEGLIO	CAMPO BASE	CAMPEGGI	1	FRAZ. CHIAPPERA	50	150
MARMORA	CAMPING LOU DAHU	CAMPEGGI	2	PROVINCIALE MARMORA 6, BORGATA VERNETTI		80
PRAZZO	PONT D'LA CEINO	CAMPEGGI	1	LOC. PIAN DELLA FERRIERA	52	120
VILLAR SAN COSTANZO	CAMPING VILLAR	CAMPEGGI	1	VIA PROVINCIALE 82		76
ACCEGLIO	DONNA I. EINAUDI	CASE PER FERIE	0	FRAZ. CHIAPPERA	12	80
ACCEGLIO	PERO SELVATICO	CASE PER FERIE	0	LOC. SARETTO(DIR.VIA E.RIBOLI 20 16100GE	14	35
BUSCA	CASA ALPINA CARMAGNOLESE	CASE PER FERIE	0	VIA EREMO DI BELMONTE	44	102
CANOSIO	LOU BINDEL (CIRCOLO ACLI)	CASE PER FERIE		FRAZ. PREIT 5	9	
ELVA	LA FERNISOLO	CASE PER FERIE	0	BORG. SERRE CAP.	14	61
ACCEGLIO	UNERZIO	RIFUGI	0	LOC. PRATOROTONDO TRATT. DELLA GARDETTA	2	20
ACCEGLIO	STROPPIA	RIFUGI	0	FRAZ. CHIAPPERA	1	12
CANOSIO	DELLA GARDETTA	RIFUGI	0	PIANO DELLA GARDETTA	2	45
ACCEGLIO	RIF. CAMPO BASE	RIFUGI	0	FRAZ. CHIAPPERA	3	36
CELLE DI MACRA	CELLE MACRA	RIFUGI	0	BORGATA CHIESA C/O MUNICIPIO	2	6
ELVA	SOUSTO DAL COL	RIFUGI		LOC. COLLE CAVALLINA SNC		4
ROCCABRUNA	RIGONI NICOLO'	RIFUGI		FRAZ. S. ANNA 8		2
SAN DAMIANO MACRA	PAGLIERO	RIFUGI	0	FRAZ. PAGLIERO	2	6
ACCEGLIO	MISTRAL	AGRITURISMI		BORG. PONTEMAIRA SNC		9
BUSCA	CASTEL REAL	AGRITURISMI		FRAZ. BIANCIOTTO 7		6
BUSCA	SAN QUINTINO RESORT	AGRITURISMI		FRAZ. SAN QUINTINO SNC		7
CANOSIO	LA SEREZIERO	AGRITURISMI	0	VIA COLLE SAN GIOVANNI 20	3	7
CANOSIO	LA MEJA	AGRITURISMI		VIA PIANESIO 1		15

COMUNE	NOME	TIPOLOGIA	STELLE	INDIRIZZO	CAMERE	LETTI
CARTIGNANO	MARTINET E MULIN	AGRITURISMI		VIA PASCHERO 51		12
DRONERO	IL CILIEGIO	AGRITURISMI		VIA ASILO 2, PRATAVECCHIA		8
ELVA	LA POUSINO	AGRITURISMI		BORGATA GORIA SNC		4
SAN DAMIANO MACRA	LA BAUCIO	AGRITURISMI		VIA RIO 10, BORGATA ROBBIO		9
ACCEGLIO	DELLA GARDETTA	AFFITTACAMERE	0	FRAZ. CHIALVETTA 12	3	7
ACCEGLIO	PARIGI	AFFITTACAMERE	1	VIA BORGO VILLA	7	13
CANOSIO	LOCANDA MASCA PARPAJA	AFFITTACAMERE		BORGATA PREIT 33	2	7
DRONERO	AL PASCHE'	AFFITTACAMERE		VIA PASCHERO 3	6	12
DRONERO	DRAGO NERO	AFFITTACAMERE	0	VIA GIOLITTI 11	8	15
MACRA	LA TAPPA	AFFITTACAMERE		VIA NAZIONALE 13, BORGATA BEDALE	4	12
MACRA	LOCANDA DEL SILENZIO	AFFITTACAMERE		CAMOGLIERES SNC, LOCALITA' CAMOGLIERES	4	12
MARMORA	LA MARMU	AFFITTACAMERE		BORGATA VERNETTI 12	6	12
MARMORA	LOCANDA CEAGLIO	AFFITTACAMERE		BORGATA VERNETTI 5	4	12
MARMORA	LOCANDA OCCITANA LOU PITAVIN	AFFITTACAMERE		B.TA FINELLO 2	4	12
PRAZZO	DEI CACCIATORI	AFFITTACAMERE	0	VIA NAZIONALE 15	4	9
ROCCABRUNA	CA' BIANCA	AFFITTACAMERE		STRADA LUISA PAULIN 53, B.TA CASA BIANCA	4	10
ROCCABRUNA	ROCCERE'	AFFITTACAMERE		B.TA SANT'ANNA 135	5	10
SAN DAMIANO MACRA	TRATTORIA DEL RISTORO	AFFITTACAMERE	0	VIA ROMA 2	6	12
STROPPO	LOC. CODIROSSO	AFFITTACAMERE	0	LOC. RUATA VALLE 8	3	5
VILLAR SAN COSTANZO	I CICIU	AFFITTACAMERE		VIA CICIU 43	7	12
VILLAR SAN COSTANZO	LOCANDA DEI GELSI	AFFITTACAMERE		VIA DELLA RESISTENZA 22	5	11
BUSCA	LAVANDE & ROSE	BED & BREAKFAST	2	FRAZ. SAN VITALE 33	2	5
BUSCA	PORTA SANTA MARIA	BED & BREAKFAST	2	VIA MASSIMO D'AZEGLIO 20	2	3
CANOSIO	B.&B. IL RIFUGIO DEGLI ELFI	BED & BREAKFAST	3	BORGATA PREIT 14		
DRONERO	B.&B. CASA CONTE	BED & BREAKFAST	2	VIALE SARREA 7	3	7
DRONERO	PRAVEJA	BED & BREAKFAST	2	VIA SAN GIACOMO 21	2	4
MACRA	POSTO TAPPA PALENT	BED & BREAKFAST	2	FRAZ. PALENT 1	1	6
MARMORA	BREC DAL VERN	BED & BREAKFAST	2	BORGATA ARATA 4	2	6
PRAZZO	B.&B. IL CIELO	BED & BREAKFAST	2	VIA PUET 2	2	5
SAN DAMIANO MACRA	BOINO BIANCO	BED & BREAKFAST	2	VIA CUNEO 1	2	6
VILLAR SAN COSTANZO	IL GHIRO FELICE	BED & BREAKFAST	2	VIA PRAMALLE' 115	1	2
VILLAR SAN COSTANZO	RELLA-X	BED & BREAKFAST	2	VIA RELLA 37	2	3

Fonte: Regione Piemonte.

Comunità Montana Val Maira: risorse turistico-culturali

Musei

Museo Mallé (civico-storico) - DRONERO

Via IV Novembre, 54 Dronero

Informazioni: 0171/909329

Luigi Mallé, storico dell'arte, nato a Torino nel 1920, fu direttore dei Musei Civici di Torino e docente di storia dell'arte all'Università di Torino; il museo è allestito nella casa di famiglia un tempo utilizzata come casa di villeggiatura dai Mallé e lasciato al Comune di Dronero e ospita la collezione permanente della famiglia che comprende opere dalla pittura cinquecentesca a quella fiamminga, del sette – ottocento, all'arte astratta del novecento, fotografie, arredi, maioliche, vasi liberty, dischi di musica d'opera, ventagli, divisi per epoche storiche, dal '500 fino al '900.

Apertura: 1/04 – 31/10, tutte le domeniche in orario 14.30 – 19.00

Confraternita del Gonfalone (esposizione di arte sacra) - DRONERO

Via XXV Aprile - Dronero

Informazioni: Sig. Mauro 0171/918120 Sig. Olivero 0171/61935 Casa Canonica 0171/917060 .

La Confraternita del Gonfalone, risalente al 1712, di pregio oltre che per la architettura, ospita inoltre un'esposizione di arte sacra, che comprende arredi, corredi, strumenti sacri, oggetti della vita religiosa, tele e dipinti di epoca ottocentesca, tavole e pale d'altare. Inoltre tutti i documenti dell'ordine tra i quali i registri dei confratelli e delle consorelle e all'ultimo piano la ricostruzione di una cappella oratoriale della fine dell'Ottocento.

Apertura: tutto l'anno previa prenotazione.

Museo sonoro della lingua e della cultura occitana - DRONERO

Informazioni: Associazione Espaci Occitan, Via Valmaira 19 - 12025 – Dronero

tel. 0171-904075 - 0171-904158

Il museo offre al visitatore un percorso multimediale che attraversa l'Occitania, la sua storia, le tradizioni culturali, la musica, la letteratura, l'arte.

Apertura: domenica pomeriggio dalle 14.30 alle 18.00 e in settimana per i gruppi su prenotazione telefonica.

Museo della scuola (L'escolo de Moutanho) – Borgata Paschero (STROPPO)

Informazioni: 0171/999220, presso il Comune 0171/999112

La storia della scuola di montagna dal 1900 al 1970 attraverso la ricostruzione e l'allestimento di un ambiente scolastico grazie all'utilizzo di materiale artigianale del tempo: arredi, collezione di pagelle, certificati di studio, fotografie delle scolaresche di valle e degli edifici scolastici attivi all'epoca nella vallata, curiose ed interessanti testimonianze del costume e della tradizione del XX secolo.

Apertura: durante il periodo estivo su prenotazione.

Museo dei "Pelassiers" (o di "Pels"), i raccoglitori di capelli di Elva – Borgata Serre (ELVA)

Informazioni:

tel. 0171-997986

fax 0171-997989

e-mail: locandaspancrazio@tiscali.it

Il Museo è ospitato nella Casa della Meridiana, esempio di architettura alpina. Custodisce e tramanda gli strumenti, i documenti e i reperti storici riguardanti l'antico e singolare mondo dei "Pelassiers" ("Caviè" in piemontese), raccoglitori di capelli che già alla fine del XIX secolo ogni inverno lasciavano Elva carichi di chiome fluenti, acquistate, lavate, ordinate per lunghezza e colore, che rivendevano all'estero ai grandi produttori delle più pregiate parrucche. Il museo ricostruisce le varie fasi della lavorazione dei capelli e raccoglie testimonianze, fotografie, immagini e documenti commerciali del mestiere.

Apertura: domenica pomeriggio dalle 14.30 alle 17.00 e durante la settimana su prenotazione telefonica.

Museo etnografico "La misoun d'en bot" - Borgata Chialvetta (ACCEGLIO)

Informazioni: "Trattoria della Gardetta", fraz. Chialvetta di Acceglio

tel. 0171-99017

Il museo è la ricostruzione di una tipica abitazione alpina del secolo scorso; raccoglie circa 1500 pezzi tutti autentici, che provengono esclusivamente dalle borgate del vallone di Unerzio.

Nell'esposizione sono raccolti oggetti della vita quotidiana legati all'agricoltura, alla pastorizia, gli attrezzi da lavoro del falegname, del fabbro, dei boscaioli, gli arredi di una tipica casa di montagna; gli sci, le racchette, l'occorrente per la caccia e gli utensili per la lavorazione del formaggio, tessuti e abiti utilizzati in Valle Maira.

Apertura: su prenotazione telefonica, mese di chiusura: novembre.

Museo di Arte Sacra, Confraternita di Acceglio - Borg. Villa (ACCEGLIO)

Informazioni: tel. 0171-99008

Il museo allestito nella chiesa della Confraternita di Acceglio conserva diverse opere sacre provenienti da chiese e cappelle della Valle; tavolette lignee, paramenti, crocefissi ed oreficerie oltre ad un coro ligneo, un altare e statue.

Apertura: nei fine settimana.

Museo della canapa e del lavoro femminile – PRAZZO Inferiore

Informazioni: negozio di alimentari "La Gabelo"(sotto al museo)

Apertura: tutti i giorni dalle 15.30 alle 17.30, chiuso il martedì.

Rifugi e Bivacchi

Rifugio della Gardetta - Piano della Gardetta (CANOSIO)

Informazioni: Tel. 3482380158 fax. 017167998

e-mail: info@caicuneo.it

Deposito chiavi:

CAI Sez. di Cuneo

Corso IV Novembre, 14 – 12100 - Cuneo
tel. 017167998
fax 017167998

Rifugio La Sousto Dal Col - Loc. Colle Cavallina (ELVA)
tel. 3467824680
e-mail: info@lasousto.it
sito web: www.lasousto.it

Rifugio Ciaminar - B.ta Camoglieres 3 (MACRA)
tel. 0171999305
e-mail: info@locandadelsilenzio.com
sito web: www.locandadelsilenzio.com

Rifugio La Ruà – P.zza Marconi 1 - Fraz. Bedale (MACRA)
tel. 0171999800 – 01782274691
e-mail: abianco@eurodoc.it
sito web: www.eurodoc.it
Deposito chiavi:
c/o Eurodoc/Municipio
P.zza Marconi 1 – MACRA
tel. 0171999302

Rifugio Rigoni Nicolò - Fraz. S. Anna 8 (ROCCABRUNA)
tel. 0171904211
e-mail: info@slowtourist.com
sito web: www.slowtourist.com

Rifugio Pagliero – B.ta Chiesa Fraz. Pagliero (SAN DAMIANO MACRA)
tel. 0171900140

Comunità Montana Val Maira: attività turistiche

Attività invernali

SCI DI FONDO

Piste:

Ponte Marmora e Chiappera - 50 km
Ponte Marmora – Prazzo
Anello di km7
Anello di km 5 omologato F.I.S.I.
Collegamento Prazzo-Acceglio
Anello di Frere km 4
Anello di Acceglio km 4
Collegamento Acceglio – Pontemaira
Anello di Pontemaira km 2
Collegamento Pontemaira – Saretto
Anelli di Saretto km 2+2
Collegamento Saretto – Chiappera
Anello di Chiappera km 3
Anello 1 Cascate di Stroppia km 2
Anello 2 Cascate di Stroppia km 4

Informazioni sulle piste di fondo:

- Prazzo: tel. 0171.99123
- Acceglio, Ponte Maira-Chiappera: tel. 0171.99013
- Canosio: tel. 0171.998122

Contatti utili:

Sci Club Valle Maira
Via Puet 18 c/o Municipio Prazzo, tel. 0171.99123
www.sciclubvallemaira.it
info@sciclubvallemaira.it
staff@sciclubvallemaira.it

Noleggjo sci di fondo:

Affittacamere "I Cacciatori" - PRAZZO INF. - tel. 0171-99135
Tabaccheria "La Gabelo" - PRAZZO INF. - tel. 0171-99265
Albergo "Impero" - PRAZZO SUP. - tel. 0171-99124
Hotel "Le Marmotte" - ACCEGLIO - tel. 0171-99041
Chalet "Provenzale" - ACCEGLIO - tel. 0171-99063

Rifugio "Campo Base" - ACCEGLIO - tel. 0171-99068
Conti Enza – PONTE MAIRA - tel. 348.9065697

PATTINAGGIO SU GHIACCIO

Pista di pattinaggio su ghiaccio naturale - ACCEGLIO
Aperta tutti i fine settimana, sabato e domenica orario 15.00 - 18.30 e 21.00 - 23.30
Per informazioni: 348-9065697, 347-8921586

SCI ALPINO

Sciovia Pra La Grangia – CANOSIO
Informazioni: tel. 0171.998122
Circolo ACLI Pra La Grangia

SCI ALPINISMO

Informazioni sul volume B. Rosano, *Charamaio en Val Mairo – Nevica in Val Maira. 108 Itinerari sci-alpinistici in Val Maira*, acquistabile presso tutte le librerie.

RACCHETTE

Informazioni sul volume B. Rosano, *Charamaio en Val Mairo – Nevica in Val Maira. 108 Itinerari scialpinistici in Val Maira*, acquistabile presso tutte le librerie.

Per il noleggio delle racchette:

Bertone Sport – DRONERO, tel. 0171-918473
Locanda "Codiroso" – STROPPO, tel. 0171-999101
Residence Vacanze "Alpes d'Oc" - STROPPO, tel. 348-7469019
Locanda "Hans Clemer" - ELVA, tel. 0171-997986
Locanda "Mascha Parpaja" - CANOSIO, tel. 0171-998206
Locanda "Ceaglio" Centro Racchette – Loc. MARMORA, tel. 0171-998114
Locanda "Lou Pitavin Loc". MARMORA, tel. 0171-998188
Gentil Locanda – Loc. MARMORA, tel. 0171-99139
Ristorante "La Tano dei Grich" - PRAZZO, tel. 0171-99307
Hotel "Le Marmotte" - ACCEGLIO, tel. 0171-99041
Conti Enza – PONTE MAIRA tel. 348.9065697

CASCATE DI GHIACCIO

Salto della Gola di Bassura (Comune di Stropo)
Salto del nano gigante (Comune di Stropo)
Cascata di S.Stefano (Comune di Stropo)
Cascata di Canosio (Comune di Canosio)
Cascata del cinghiale (Comune di Prazzo)
Cascata di Maddalena (Comune di Prazzo)
Goulotte di Maddalena (Comune di Prazzo)
Cascata di Chialvetta (Vallone di Unerzio)
Rocca Bianca 3021 mt Parete Est-Nord Est
Couloir Fantasia di Stroppia (Chiappera di Acceglio)
Monte Cerello 2808 mt Versante Est
Couloir Cerello (Chiappera di Acceglio)
Vallone di Elva (Comune di Elva)

Informazioni:

Guide Alpine:
Antonio Perino Tel. 017199048/348.7391356
Giulio Beuchod Tel. 347.7236296
Organizzazione e accompagnamento gruppi
per escursioni con racchette da neve e snowboard

Centro escursionistico "Costa Chiggia" – MARMORA
Informazioni: tel. 0171-998113

Centro di turismo escursionistico e back country "Fiocco di neve" - MARMORA
Informazioni: tel. 339/1382951; 0171/998110
Accompagnamento gruppi

Attività estive

ESCURSIONISMO

Sentiero "Percorsi Occitani"

Villar S Costanzo - S. Anna di Roccabruna
Cartignano - Dronero
S. Anna di Roccabruna - Pagliero di San Damiano Macra
Celle Macra - Cartignano
Pagliero - Macra
Macra - S. Martino di Stroppio
S. Martino - Elva
Elva - Ussolo di Prazzo
Ussolo- Chiappera di Acceglio
Chiappera - Chialvetta di Acceglio
Chialvetta - Pianoro della Gardetta Canosio
Pianoro della Gardetta - Marmora
Marmora - Palent di Macra
Palent - Celle Macra

Grande Traversata delle Alpi (GTA)

Il Sentiero Dino Icardi a Chiappera - ACCEGLIO

Il Sentiero Roberto Cavallero – ACCEGLIO

Riserva Naturale Speciale dei Ciciu del Villar – Villar S. Costanzo

PARAPENDIO

Informazioni presso l'Aeroclub "Sportfly" - BUSCA
Frazione Morra San Giovanni 19/B, 12022 – BUSCA
Tel. 0171-943041
Fax 0171-946766
Mobile 348-2312618
e-mail: sp.fly@tiscali.it
Sito web: www.sportfly.it

ARRAMPICATA SU PALESTRE DI ROCCIA

Pareti attrezzate di borgata Castello di Roccabruna, Borgata Camoglieres di Macra e il "Perun de Perin" di Acceglio.

KART

Kart planet – BUSCA

Centro sportivo e pista per kart, circuito di 1180 mt e paddock di 10500 mq.

Apertura: tutti i giorni, possibilità di noleggio kart e attrezzatura completa, corsi di pilotaggio kart e minimoto per bambini, pista notturna, eventi e competizioni di carattere nazionale, negozio specializzato, box, paddock, bar.

Per informazioni: Kart planet, Via San Benigno 47/C, Frazione S. Barnaba, 12022 – BUSCA

Tel. 0171-946644

fax 0171-946643

E-mail: info@kartplanet.it

Sito web: www.kartplanet.com