

Codice A1906A

D.D. 16 agosto 2022, n. 291

L.R. 23/16 - Autorizzazione al subingresso parziale nella titolarità dell'autorizzazione relativa al "Progetto di coltivazione di cava di sabbia e ghiaia in località Boschetto nel comune di Chivasso (TO)" presentato dal Autostrada Torino Ivrea Valle d'Aosta - A.T.I.V.A. S.p.A. POS. M0497T



ATTO DD 291/A1906A/2022

DEL 16/08/2022

DETERMINAZIONE DIRIGENZIALE

A19000 - COMPETITIVITA' DEL SISTEMA REGIONALE

A1906A - Polizia mineraria, cave e miniere

OGGETTO: L.R. 23/16 – Autorizzazione al subingresso parziale nella titolarità dell'autorizzazione relativa al “Progetto di coltivazione di cava di sabbia e ghiaia in località Boschetto nel comune di Chivasso (TO)” presentato dal Autostrada Torino Ivrea Valle d’Aosta – A.T.I.V.A. S.p.A. POS. M0497T

Premesso che:

con Determinazione dirigenziale del Settore polizia mineraria cave e miniere della Direzione Competitività del Sistema Regionale n. 372/A1906A/2020 del 13/11/2020 la società Autostrada Torino Ivrea Valle d’Aosta – A.T.I.V.A. S.p.A. con sede legale Strada della Cebrosa n. 86 10156 Torino (TO) è stata autorizzata ai sensi della l.r. 17 novembre 2016, n. 23 al subingresso per il “Progetto di coltivazione di cava di sabbia e ghiaia in località Boschetto nel comune di Chivasso (TO)” per la realizzazione delle opere relative a: "2^ fase di completamento del nodo idraulico di Ivrea - Lotto 1- Adeguamento plano-altimetrico dell’autostrada A5 dal Km 36+250 al Km 38+500 e costruzione viadotti Chiusella e Cartiera. Lotto 2 – Adeguamento plano-altimetrico dell’autostrada A5 dal Km 38+500 al Km 40+950" fino alla data 07/04/2026, sui terreni censiti al NCT F.44 mapp. 76 parte, 120 parte, 156 parte, 167 parte, 244 parte, 246 parte, 248 parte del comune di Chivasso (TO);

in data 8/8/2022 prot. n. 8931 – il dott. Cresta Luigi, in qualità di Legale rappresentante della soc. Autostrada Torino Ivrea Valle d’Aosta – A.T.I.V.A. S.p.A. - ha presentato istanza di ulteriore subingresso parziale nella titolarità dell’autorizzazione relativa al Progetto di coltivazione di cava di sabbia e ghiaia in località Boschetto nel comune di Chivasso (TO) rilasciata alla soc. ALLARA S.p.A. con Provvedimento SUAP n. 5 del 07/04/2016 a seguito della Deliberazione del Consiglio Comunale n. 3 del 15/02/2016; tale istanza è riferita a particelle catastali adiacenti a quelle già autorizzate con DD n. 372/A1906A/2020 del 13/11/2020 sopra citata, e specificatamente comprende una superficie di circa mq 6.000,00 distinta al N.C.T. di Chivasso con il Foglio 44

particelle nn. 76p, 156p, 159, 160p, 246p, 248p, 167p, 120p, 161p;

il proponente precisa che l'area residua oggetto di subingresso a favore di A.T.I.V.A. S.p.A. di cui alla D.D. 372/A1906A/2020 del 13/11/2020 non risulta sufficiente a garantire l'estrazione del materiale previsto per la realizzazione dei due lotti autostradali, pari a complessivi mc 303.000,00. Infatti, a seguito di specifico rilievo topografico, risultava che alla data del 30/03/2022 necessitava estrarre ancora circa mc 80.000,00 di materiale in banco rispetto al totale previsto di mc 303.000,00. Tale circostanza era da attribuire alla presenza di lenti di materiali sabbioso-limosi non idonee per la costruzione del rilevato autostradale;

la soc. Autostrada Torino Ivrea Valle d'Aosta – A.T.I.V.A. S.p.A. ha presentato la documentazione relativa alla disponibilità delle aree di proprietà della ALLARA S.p.A. con addendum al contratto n. 200490 di compravendita giacimento del 29/9/2020, ATV/ORD 4474/2020/I del 16/6/2022; con la Deliberazione della Giunta Regionale 11 ottobre 2019, n. 11-371 con cui ai sensi del D.P.R. 383/1994 veniva espressa la favorevole volontà di intesa per la realizzazione dell'opera denominata "seconda Fase di completamento del nodo idraulico di Ivrea - Lotto 1 e Lotto 2" e la contestuale approvazione del Piano di reperimento e gestione materiali litoidi ai sensi dell'art. 13 l.r. 23/2016; con il provvedimento prot. n. 12531 del 3 dicembre 2019 del Provveditorato Interregionale per le Opere Pubbliche per il Piemonte, la Valle d'Aosta e la Liguria è stata decretata l'intesa Stato-Regione sul Progetto Definitivo opere delle 2^fase di completamento del nodo idraulico di Ivrea-Lotto 1- Adeguamento plano-altimetrico dell'autostrada A5 dal Km 36+250 al Km 38+500 e costruzione viadotti Chiusella e Cartiera. Lotto 2 – Adeguamento plano-altimetrico dell'autostrada A5 dal Km 38+500 al Km 40+950;

Considerato che:

unitamente alla documentazione del progetto definitivo dell'opera pubblica di cui sopra, il proponente ha presentato il Piano di gestione dei materiali di scavo di cui all'art. 13 l.r. 23/2016, il quale Piano ricomprende il sito in oggetto quale sito prioritario;

il Proponente richiede il subingresso parziale sui terreni censiti al N.C.T. di Chivasso con il Foglio 44 particelle nn. 76p, 156p, 159, 160p, 246p, 248p, 167p, 120p, 161p;

il Responsabile del procedimento con nota prot. 9002 del 10/08/2022, ha provveduto a dare comunicazione di avvio del procedimento amministrativo;

è stata valutata la documentazione tecnica presentata a corredo dell'istanza di subingresso parziale;

l'area richiesta in subingresso non comporta lavori di recupero ambientale in quanto trattasi esclusivamente di scavi sottofalda;

in sede di istanza la soc. ALLARA S.p.A. ha dichiarato che rimane titolare per quanto concerne la realizzazione di tutte le opere a verde legate al recupero ambientale della cava ed a tutti gli altri oneri già previsti dall'autorizzazione e convenzione stipulate, che rimangono valide;

la garanzia finanziaria emessa a seguito dell'autorizzazione di cui al Provvedimento SUAP n. 5 del 07/04/2016 conseguente alla Deliberazione del Consiglio Comunale n. 3 del 15/02/2016, la soc. ALLARA S.p.A. a favore della Città di Chivasso con importo garantito pari a 468.000 € (quattrocentosessantottomila,00 euro) verrà mantenuta attiva dalla soc. ALLARA S.p.A.;

Tutto ciò premesso e considerato,

attestata la regolarità amministrativa del presente atto ai sensi della D.G.R. n. 1-4046 del 17/10/2016;

IL DIRIGENTE

Richiamati i seguenti riferimenti normativi:

- la legge n. 241/1990 "Nuove norme in materia di procedimento amministrativo e di diritto di accesso ai documenti amministrativi";
- il d.lgs. n. 165/2001 "Norme generali sull'ordinamento del lavoro alle dipendenze delle amministrazioni pubbliche" (artt. 4 "Indirizzo politico-amministrativo. Funzioni e responsabilità", 14 "Indirizzo politico-amministrativo" e 17 "Funzioni dei dirigenti");
- la legge statutaria n. 1 del 4 marzo 2005 "Statuto della Regione Piemonte", Titolo VI (Organizzazione e personale), Capo I (Personale regionale), artt. 95 (Indirizzo politico-amministrativo. Funzioni e responsabilità) e 96 (Ruolo organico del personale regionale);
- l'articolo 17 della legge regionale 28 luglio 2008, n. 23 "Disciplina dell'organizzazione degli uffici regionali e disposizioni concernenti la dirigenza ed il personale";
- il d.lgs. 14 marzo 2013, n. 33 "Riordino della disciplina riguardante il diritto di accesso civico e gli obblighi di pubblicità, trasparenza e diffusione di informazioni da parte delle pubbliche amministrazioni";
- la circolare del Gabinetto della Presidenza regionale prot. n. 6837/SB 01.00 del 5 luglio 2013 contenente prime indicazioni interpretative e operative per l'applicazione del sopra citato decreto legislativo;
- la l.r. del 14 ottobre 2014, n. 14 "Norme sul procedimento amministrativo e disposizioni in materia di semplificazione";
- la l.r. del 17 novembre 2016 n. 23 "Disciplina delle attività estrattive: disposizioni in materia di cave";
- la D.G.R. 14 giugno 2021, n. 1-3361 "Parziale modifica della disciplina del sistema dei controlli interni approvata con D.G.R. 17 ottobre 2016 n. 1-4046";
- la DGR 5 aprile 2019 n. 17-8699 "art. 33 l.r. 23/2016 - Aggiornamento 2019 delle linee guida per gli interventi di recupero ambientale";
- il Decreto del Presidente della Giunta regionale 2 ottobre 2017, n. 11/R Regolamento regionale recante: "Attuazione dell'articolo 39 della legge regionale 17 novembre 2016, n. 23 in materia di attività estrattive";
- il Decreto del Presidente della Giunta regionale 25 marzo 2022, n. 3/R. Regolamento regionale recante: "Indirizzi regionali per il riempimento dei vuoti di cava in attuazione dell'articolo 30 della legge regionale 17 novembre 2016, n. 23 in materia di attività estrattive";
- il Decreto del Presidente della Giunta regionale 25 marzo 2022, n. 3/R. Regolamento regionale recante: "Indirizzi regionali per il riempimento dei vuoti di cava in attuazione dell'articolo 30 della legge regionale 17 novembre 2016, n. 23 in materia di attività estrattive";
- la D.G.R. n. 21-27037 del 12 aprile 1999;
- la D.G.R. 11 ottobre 2019, n. 11-371 con cui ai sensi del D.P.R. 383/1994 veniva espressa la favorevole volontà di intesa per la realizzazione dell'opera denominata "seconda Fase di completamento del nodo idraulico di Ivrea - Lotto 1 e Lotto 2" e la contestuale

approvazione del Piano di reperimento e gestione materiali litoidi ai sensi dell'art. 13 l.r. 23/2016;

- la direttiva 2011/92/UE come modificata dalla direttiva 2014/52/UE;

determina

per quanto espresso in premessa e che qui sostanzialmente e integralmente si richiama:

1. la società Autostrada Torino Ivrea Valle d'Aosta – A.T.I.V.A. S.p.A. con sede legale Strada della Cebrosa n. 86 10156 Torino (TO) è autorizzata ai sensi della l.r. 17 novembre 2016, n. 23 al subingresso per il “Progetto di coltivazione di cava di sabbia e ghiaia in località Boschetto nel comune di Chivasso (TO)” per la realizzazione delle opere: "2^fase di completamento del nodo idraulico di Ivrea - Lotto 1- Adeguamento plano-altimetrico dell'autostrada A5 dal Km 36+250 al Km 38+500 e costruzione viadotti Chiusella e Cartiera. Lotto 2 – Adeguamento plano-altimetrico dell'autostrada A5 dal Km 38+500 al Km 40+950", fino alla data 07/04/2026, sui terreni censiti al N.C.T. di Chivasso con il Foglio 44 particelle nn. 76p, 156p, 159, 160p, 246p, 248p, 167p, 120p, 161p;
2. restano valide tutte le prescrizioni dettate nella DD n. 372/A1906A/2020 del 13/11/2020 compresi i riferimenti cartografici di cui agli allegati 1-2 al medesimo provvedimento;
3. restano valide tutte le prescrizioni dettate nel precedente atto autorizzativo Provvedimento SUAP n. 5 del 07/04/2016 a seguito della Deliberazione del Consiglio Comunale n. 3 del 15/02/2016;
4. dovranno inoltre essere rispettate le prescrizioni di cui alla Deliberazione della Giunta Regionale 11 ottobre 2019, n. 11-371 in particolare:
 - nelle zone interessate dai movimenti di materiali, sia da cava (omissis), devono essere adottate tutte le misure atte a contenere la diffusione di polveri, rumori ed inquinamento atmosferico, attrezzandole con dispositivi lavaruote dei mezzi operativi, bagnatura delle piste sterrate, (omissis), e verificando la chiusura dei cassoni dei mezzi di trasporto con appositi teloni;
 - per quanto riguarda gli aspetti connessi alla viabilità eventuali modifiche alla viabilità di competenza provinciale devono essere prioritariamente concordate con la Città metropolitana di Torino Direzione Viabilità;
1. l'inosservanza ad ogni singola prescrizione contenuta nella presente determinazione comporterà l'applicazione delle sanzioni di cui all'art. 37 commi 2 e 3 della l.r. 23/16.

La presente determinazione sarà inviata alla Città di Chivasso, alla Città Metropolitana di Torino e all'ARPA, per quanto di competenza.

Si allegano gli allegati riportati a seguire che sono parte integrante del presente provvedimento, archiviati come file separati dal testo del provvedimento sopra riportato:

1_plan_catastale.pdf

2_plan_stato attuale.pdf

Sono fatte salve le disposizioni di cui al D.P.R. 128/1959 sulle norme di Polizia Mineraria e quelle previste dal Codice Civile o da regolamenti locali.

Ai sensi della L. 241/90 e s.m.i., avverso la presente determinazione è ammesso ricorso giurisdizionale al Tribunale Amministrativo Regionale entro sessanta giorni dalla data di comunicazione e piena conoscenza dell'atto amministrativo, ovvero ricorso straordinario al Capo dello Stato entro centoventi giorni dalla suddetta data, ovvero l'azione innanzi al Giudice Ordinario, per tutelare un diritto soggettivo, entro il termine di prescrizione previsto dal codice civile.

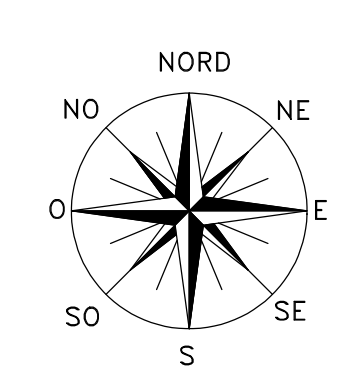
La presente determinazione sarà pubblicata sul Bollettino Ufficiale della Regione Piemonte ai sensi

dell'art. 61 dello Statuto e dell'art. 5 della l.r. 22/2010 nonché ai sensi dell'art. 23, comma 1), lett. a) e dell'art. 40 del d.lgs. n. 33/2013 nel sito istituzionale dell'ente, nella sezione "Amministrazione trasparente". E' fatto obbligo a chiunque spetti di osservarla e di farla osservare.

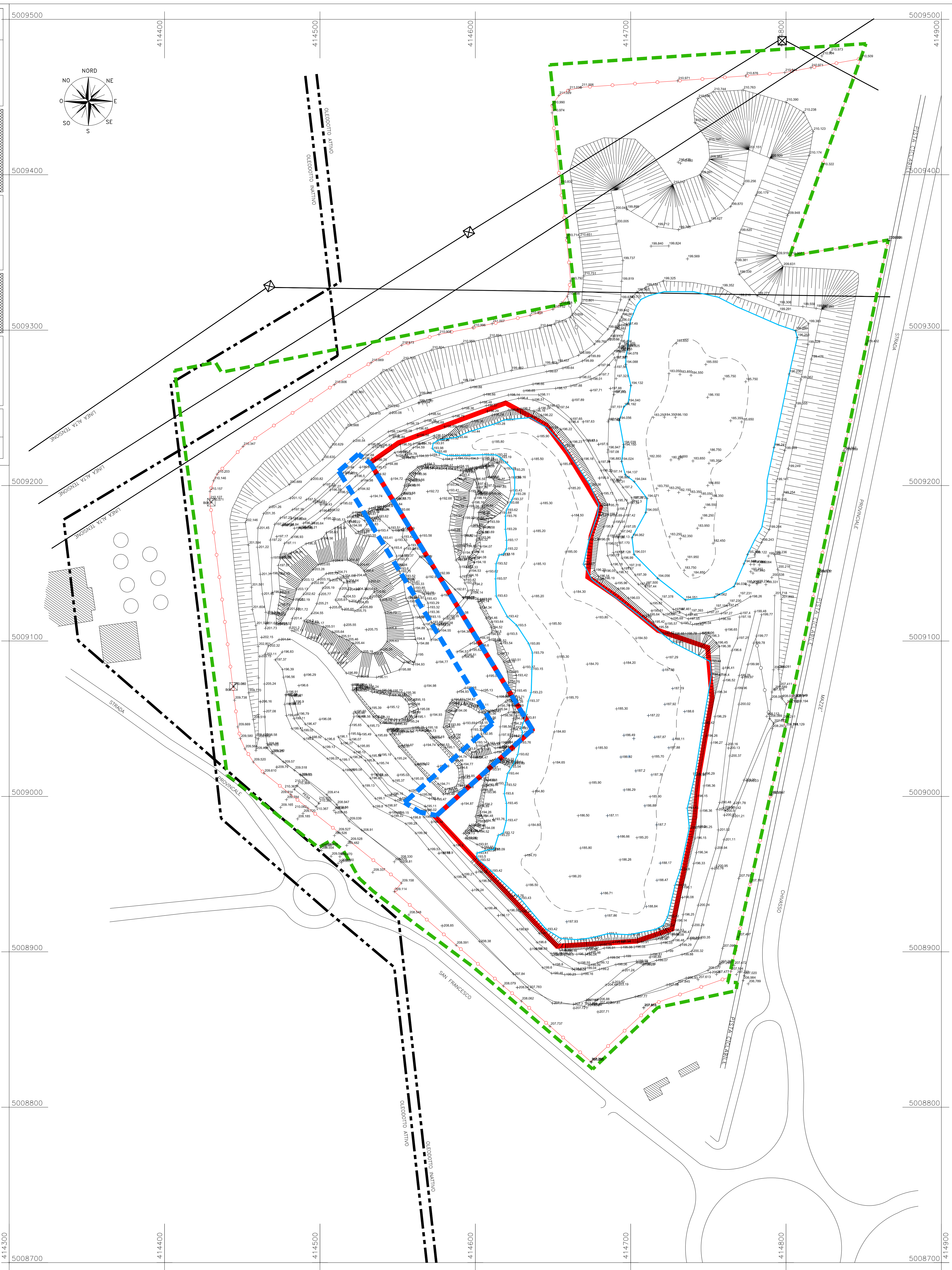
IL DIRIGENTE (A1906A - Polizia mineraria, cave e miniere)
Firmato digitalmente da Edoardo Guerrini

Allegato


PROVINCIA: TORINO	
COMUNE: CHIVASSO	
ESERCENTE: ATIVA S.p.a./ALLARA S.p.a.	
ADEMPIMENTI: L.R. n. 23/2016	
LOCALITA': Boschetto	
TAVOLA: PLANIMETRIA DI STATO ATTUALE MODIFICA AREA SUBINGRESSO	
ALLEGATO n°: 1	SCALA: 1:1.000
	DATA: LUGLIO 2022
FIRMA ESERCENTE:	FIRMA PROFESSIONISTA:
	
SE.T.IN.GEO S.p.a.s di Ing. Bruno Cipullo & C. Servizi tecnici per ingegneria e geologia	
Str. Del Moro, 12 - 10131 - TORINO - Tel. e Fax. 011.660.84.30 - Email: b.cipullo@email.it	



- LEGENDA**
- Limite area in disponibilità ALLARA S.p.A.
 - Limite area autorizzata
 - Limite area di cava ATIVA S.p.A.
 - Limite area ampliamento ATIVA S.p.A.



Atto: ADO A19000, N. Prct. 0009931 del 08/08/2022

PROVINCIA: <p style="text-align: center;">T O R I N O</p>	
COMUNE: <p style="text-align: center;">C H I V A S S O</p>	
PROPONENTE: ATIVA S.p.a./ALLARA S.p.a.	
ADEMPIMENTI: L.R. n. 23/2016	
LOCALITA': BOSCHETTO	
TAVOLA: <p style="text-align: center;">ESTRATTO DI MAPPA CATASTALE MODIFICA AREA SUBINGRESSO</p>	
ALLEGATO n. <p style="font-size: 2em;">2.</p>	SCALA: 1:1.000
	DATA: LUGLIO 2022
FIRMA ESERCENTE:	FIRMA PROFESSIONISTA:
	
<p style="text-align: center;">SE.T.IN.GEO.S.a.s. di Ing. Bruno Cipullo & C. Servizi tecnici per ingegneria e geologia</p>	
Str. Del Morozzo, 12 - 10131 - TORINO - Tel. e Fax. 011.660.84.30 - Email: b.cipullo@email.it	

LEGENDA

- LIMITE AREA DI CAVA ALLARA S.p.A.
- LIMITE AREA DI CAVA ATIVA S.p.A.
- - - LIMITE AREA AMPLIAMENTO ATIVA S.p.A.



Arrivo: AOO A19000, N. Prot. 00089931 del 08/08/2022