

Codice A1610B

D.D. 11 febbraio 2021, n. 70

**D.Lgs. 22 gennaio 2004, n. 42 - Parte III. D.P.R. 13 FEBBRAIO 2017, n. 31. L.R. 1 dicembre 2008, n. 32. MADONNA DEL SASSO (VB) - Intervento: Lavori di sistemazione del giardino di pertinenza all'abitazione. Frazione Piana dei Monti, via Circonvallazione 1. Autorizzazione paesaggistica.**



**ATTO DD 70/A1610B/2021**

**DEL 11/02/2021**

**DETERMINAZIONE DIRIGENZIALE  
A1600A - AMBIENTE, ENERGIA E TERRITORIO  
A1610B - Territorio e paesaggio**

**OGGETTO:** D.Lgs. 22 gennaio 2004, n. 42 - Parte III. D.P.R. 13 FEBBRAIO 2017, n. 31. L.R. 1 dicembre 2008, n. 32. MADONNA DEL SASSO (VB) – Intervento: Lavori di sistemazione del giardino di pertinenza all'abitazione. Frazione Piana dei Monti, via Circonvallazione 1. Autorizzazione paesaggistica.

Vista l'istanza pervenuta dal signor *omissis* volta al rilascio dell'autorizzazione paesaggistica per l'intervento citato in oggetto;

premesso che il decreto legislativo 22 gennaio 2004, n. 42 (Codice dei beni culturali e del paesaggio, ai sensi dell'articolo 10 della legge 6 luglio 2002, n. 137), attribuisce l'esercizio delle funzioni amministrative concernenti il rilascio delle autorizzazioni paesaggistiche allo Stato e alle regioni, secondo le disposizioni di cui alla Parte terza del medesimo Codice;

visto l'articolo 146 che disciplina il procedimento di rilascio dell'autorizzazione paesaggistica per gli interventi da realizzare nelle aree o immobili soggetti a tutela paesaggistica disponendo che la funzione autorizzatoria in materia di paesaggio sia esercitata dalla regione, fatta salva la possibilità di delegarne l'esercizio, con legge, ad altri soggetti e visto in particolare il comma 9 del suddetto articolo, che rinvia a uno specifico regolamento il procedimento semplificato per il rilascio dell'autorizzazione in relazione ad interventi di lieve entità;

visto il decreto del Presidente della Repubblica 13 febbraio 2017 n. 31 ("Regolamento recante individuazione degli interventi esclusi dall'autorizzazione paesaggistica o sottoposti a procedura autorizzatoria semplificata");

vista la legge regionale 1 dicembre 2008 n. 32 (Provvedimenti urgenti di adeguamento al decreto legislativo 22 gennaio 2004, n. 42 "Codice dei beni culturali e del paesaggio, ai sensi dell'articolo 10 della legge 6 luglio 2002, n. 137"), che delega ai comuni, dotati di commissione locale per il paesaggio, le funzioni autorizzative per gli interventi da realizzare in ambito soggetto a tutela

paesaggistica ad eccezione di quelli indicati al comma 1 dell'articolo 3 per cui il potere autorizzativo è in capo alla Regione, stabilendo altresì che fino alla costituzione di tali commissioni il rilascio di tutte le autorizzazioni paesaggistiche sia di competenza della Regione;

considerato che ai sensi dell'articolo 3 della l.r. n. 32/2008 l'intervento oggetto della presente determinazione risulta di competenza comunale;

verificato che il Comune territorialmente interessato dall'intervento oggetto della presente determinazione non risulta idoneo all'esercizio della delega ai sensi dell'articolo 3, comma 2, della l.r. 32/2008, non essendo attualmente dotato della commissione locale per il paesaggio;

considerato che per l'intervento oggetto della presente determinazione il Settore scrivente ha predisposto una specifica relazione tecnica illustrativa con motivata proposta di accoglimento, regolarmente inviata al Soprintendente, ai sensi del comma 5 dell'articolo 11 del D.P.R. 31/2017, per l'acquisizione del parere vincolante;

verificato che i venti giorni dalla ricezione degli atti da parte del Soprintendente previsti dal comma 5 dell'articolo 11 citato risultano decorsi senza che il medesimo abbia reso il parere di competenza;

considerato che, ai sensi dello stesso comma 5 dell'articolo 11, in caso di mancata espressione del parere del Soprintendente entro il termine previsto, l'amministrazione competente ne prescinde e rilascia l'autorizzazione;

attestata la regolarità amministrativa del presente provvedimento ai sensi della DGR n. 1-4046 del 17/10/2016,

in conformità con gli indirizzi e i criteri disposti nella materia del presente provvedimento con deliberazioni della Giunta regionale n. 2/22503 del 22.9.97, n. 21-9251 del 05.05.2003 e n. 30-13616 del 22.03.2010;

vista l'istruttoria condotta dallo scrivente Settore regionale e la conseguente relazione tecnica predisposta in merito all'intervento in oggetto, che si intende recepita integralmente nella presente determinazione; (allegato 1)

dato atto che il presente provvedimento conclude il relativo procedimento nei termini previsti dalla legge.

tutto ciò premesso e considerato;

**IL DIRIGENTE**

Richiamati i seguenti riferimenti normativi:

- decreto legislativo 42/2004, Parte III;
- decreto del Presidente della Repubblica 31/2017;
- legge regionale 32/2008;
- legge regionale 23/2008, articolo 17, comma 3, lettera i);

*determina*

di prendere atto che il Soprintendente, a fronte della richiesta regionale, non ha espresso il parere di competenza e che pertanto si sono verificate le condizioni di cui al comma 5 dell'articolo 11 del D.P.R. 31/2017 per il rilascio dell'autorizzazione paesaggistica da parte dell'amministrazione competente;

di autorizzare ai sensi dell'articolo 146 del d.lgs. 42/2004 e con le procedure previste dal D.P.R. 31/2017, l'intervento citato in oggetto per le motivazioni e secondo le indicazioni tecniche contenute nella relazione istruttoria predisposta dal Settore regionale Territorio e Paesaggio, (allegato 1) che si intende qui integralmente recepita e che costituisce parte integrante e sostanziale del presente provvedimento.

Il termine di efficacia della presente autorizzazione è stabilito dal comma 4 dell'art. 146 del D. lgs 42/2004 e si espleta per un periodo di cinque anni, scaduto il quale l'esecuzione dei progettati lavori deve essere sottoposta a nuova autorizzazione. I lavori iniziati nel corso del quinquennio di efficacia dell'autorizzazione possono essere conclusi entro, e non oltre, l'anno successivo la scadenza del quinquennio medesimo, fatti salvi, per le opere pubbliche o di pubblica utilità, i disposti dell'art. 46 comma 2 del D.lgs. 8 giugno 2001 n.327.

Si precisa che l'autorizzazione è rilasciata dalla Regione, ai sensi dell'art. 146 del D.lgs. 42/2004, esclusivamente sotto il profilo dell'inserimento paesaggistico dell'intervento proposto, senza altre verifiche di legittimità e non costituisce accertamento di conformità alle disposizioni urbanistiche ed edilizie vigenti nel Comune.

Spetta quindi all'Autorità Comunale, nell'ambito delle procedure autorizzative di competenza, garantire che l'intervento sia conforme con gli strumenti di pianificazione territoriale e con le disposizioni urbanistiche ed edilizie localmente vigenti, nonché con le disposizioni degli strumenti di programmazione, pianificazione e gestione richiamati dall'art. 3 delle norme di attuazione del Ppr.

Compete inoltre all'Autorità Comunale accertare, nel caso in cui sull'area o sull'immobile oggetto dell'intervento siano state rilasciate precedenti autorizzazioni che i relativi interventi siano stati realizzati correttamente, procedendo in caso contrario agli adempimenti richiesti dall'art. 16 (vigilanza e sanzioni) della legge regionale 3 aprile 1989, n. 20.

Avverso la presente determinazione è ammessa proposizione di ricorso giurisdizionale avanti il Tribunale Amministrativo Regionale del Piemonte secondo le modalità di cui al decreto legislativo 2 luglio 2010, n. 104 ovvero ricorso straordinario al Capo dello Stato ai sensi del decreto del Presidente della Repubblica 24 novembre 1971, n. 1199, rispettivamente entro sessanta e centoventi giorni dalla data di avvenuta comunicazione o dalla piena conoscenza.

La presente determinazione sarà pubblicata sul Bollettino Ufficiale della Regione Piemonte ai sensi dell'articolo 61 dello Statuto e dell'articolo 5 della L.R. 22/2010.

IL DIRIGENTE (A1610B - Territorio e paesaggio)  
Firmato digitalmente da Giovanni Paludi

Allegato

*Direzione Ambiente, Energia e territorio*

*Settore Territorio e Paesaggio*

*valorizzazione.paesaggio@regione.piemonte.it*


*paesaggio.territorio@cert.regione.piemonte.it*

*Segnatura di protocollo riportata nei  
metadati del sistema documentale DoQui ACTA*

*Classif. 11.100/GESP/14 /2021A/A1600A*

*Rif. n. 127145 /A1610B del 23/12/2020*


## **RELAZIONE**

Oggetto: D.lgs. 22 gennaio 2004 n. 42 e s.m.i.  
recante Codice dei Beni Culturali e del Paesaggio  
Legge regionale 1 dicembre 2008 n. 32 e s.m.i.  
D.P.R. 13 febbraio 2017, n. 31  
Comune: MADONNA DEL SASSO (VB)  
Intervento: Lavori di sistemazione del giardino di pertinenza all'abitazione.  
Frazione Piana dei Monti, via Circonvallazione 1.  
Istanza: 

Esaminata l'istanza, qui pervenuta, tramite PEC, dal Comune in data 23.12.2020, con nota prot.3568 del 17.12.2020, per il rilascio dell'autorizzazione paesaggistica per l'intervento in oggetto, da realizzare in zona sottoposta a vincolo paesaggistico ai sensi della normativa in epigrafe,

vista la documentazione progettuale e la relazione paesaggistica semplificata allegata all'istanza,

considerato che gli interventi previsti sono relativi alla sistemazione dell'area esterna, ad uso giardino, di pertinenza all'abitazione; nello specifico è prevista la costruzione di un muretto di contenimento del terreno, nella porzione a nord dell'area, degradante, dalla quota più alta della confinante Piazza della Libertà, verso la corte privata, posta a un livello più basso; l'area sarà in parte pavimentata con cubetti di granito, e in parte inerbita e, sul muretto contro terra, è prevista la posa di una rete metallica di protezione,



verificato che ai sensi della legge regionale n. 32 del 1 dicembre 2008 art. 3, l'intervento in oggetto non è ricompreso nei casi per cui la competenza a rilasciare l'autorizzazione paesaggistica è in capo alla Regione,

visto il D.P.R. 13 febbraio 2017 n. 31 "Regolamento recante individuazione degli interventi esclusi dall'autorizzazione paesaggistica o sottoposti a procedura autorizzatoria semplificata",

verificato che il Comune di Madonna del Sasso (VB) non risulta idoneo all'esercizio della delega, e pertanto, ai sensi dell'art. 3, comma 2, della l.r. 32/2008, agisce in via sostitutiva la Regione,

visto l'art. 146, comma 6 del D.Lgs 42/2004 e s.m.i.,


visto il Piano paesaggistico regionale (Ppr) approvato dal Consiglio regionale con deliberazione n. 233-35836 del 3 ottobre 2017 e considerato che le prescrizioni degli articoli 3, 13, 14, 15, 16, 18, 23, 26, 33, 39 e 46 delle norme di attuazione in esso contenute, nonché le specifiche prescrizioni d'uso dei beni paesaggistici di cui all'articolo 143, comma 1, lettera b), del Codice stesso, riportate nel "Catalogo dei beni paesaggistici del Piemonte", Prima parte, sono vincolanti e presuppongono immediata applicazione e osservanza da parte di tutti i soggetti pubblici e privati,

verificato che l'intervento proposto è conforme con le prescrizioni contenute negli articoli 13, 14, 15, 16, 18, 23, 26, 33, 39 delle norme di attuazione del sopraccitato Ppr,

accertato che l'intervento proposto, ricadente all'interno dell'area tutelata con provvedimento di dichiarazione d'interesse pubblico imposto con D.M. del 01.08.1985 avente per oggetto: *"Dichiarazione di notevole interesse pubblico della zona del Lago d'Orta e territori circostanti ricadente nei comuni di Omegna, Armeno, Pettenasco, Miasino, Ameno, Orta San Giulio, Bolzano Novarese, Gozzano, San Maurizio d'Opaglio, Madonna del Sasso, Pella, Arola, Cesara e Nonio"*, appare compatibile con la salvaguardia dei valori paesaggistici riconosciuti nel provvedimento e risulta conforme con le specifiche prescrizioni d'uso riportate nella scheda B054 del Catalogo dei beni paesaggistici del Piemonte, Prima parte,

constatato che i lavori in progetto sono finalizzati a modificare l'area esterna di proprietà, per renderla più agevolmente utilizzabile, disegnando spazi ben definiti dall'uso di materiali diversi, in modo appropriato al contesto paesaggistico di pertinenza,

preso atto che vengono utilizzati materiali naturali, quali la pietra posata a secco per il rivestimento del muretto, i cubetti di granito per la pavimentazione di una parte dell'area e l'inerbimento del terreno a ridosso del muretto e, vista la vicinanza con la piazza pubblica dove sono presenti elementi d'interesse storico (lavatoio, pozzo), l'insieme degli interventi contribuisce a qualificare l'ambito tutelato circostante,



considerato che le opere così come proposte non appaiono tali da recare pregiudizio alle caratteristiche paesaggistiche della località,

si esprime **parere favorevole**, ai sensi dell'art. 146 del D.lgs. 42/2004 e s.m.i., a condizione che:

- la posa della rete metallica sovrastante il muretto di contenimento, sia limitata ai tratti strettamente necessari alla protezione dell'area o, se possibile, si escluda il suo utilizzo, non essendo elemento qualificante dell'ambito tutelato in argomento.

Si riporta nel seguito l'elenco della documentazione oggetto del provvedimento:

N. progr.	Descrizione elaborato	Descrizione/Nome file
1	<i>Let. Comune: rich. potere sost.</i>	Richiesta_autorizzazione_paesaggistica_soprintendenza. pdf
2	<i>Istanza</i>	Documento_Istanza_SUE_n_003942020000000201. pdf.p7m
3	<i>Relazione Paesaggistica</i>	RELAZIONE_PAESAGGISTICA.pdf.p7m
4	<i>Elaborato grafico Inquadramento</i>	ELABORATO_DI_PROGETTO_INQUADRAMENTO.pdf.p7m
5	<i>Elaborato grafico Stato Attuale</i>	ELABORATO_DI_ANALISI_DELLO_STATO_ATTUALE.pdf.p7m
6	<i>Documentazione fotografica</i>	ELABORATO_DI_PROGETTO_AREA_INTERVENTO.pdf.p7m
7	<i>Elaborato grafico progetto</i>	ELABORATO_OPERE_IN_PROGETTO .pdf.p7m
8	<i>Rendering</i>	RENDERING .pdf.p7m

Il Funzionario Istruttore  
*Arch. Margherita Baima*

Il Dirigente del Settore  
*Arch. Giovanni Paludi*  
*Il presente documento è sottoscritto con firma digitale ai sensi dell'art. 21 del d.lgs. 82/2005.*