

Deliberazione della Giunta Regionale 16 maggio 2019, n. 93-9002

Direttiva n. 92/43/CEE "Habitat" e Direttiva 147/2009/CE "Uccelli" - DGR n. 21-6770 del 20.04.2018, DGR n. 53-7314 del 30.07.2018 - Adeguamento dei confini dei siti IT 1110031 "Valle Thuras" e IT 1130004 "Lago di Bertignano (Viverone) e stagno presso la strada per Roppolo" costituenti la Rete Natura 2000.

A relazione dell'Assessore Valmaggia:

La Direttiva n. 92/43/CEE del 21 maggio 1992 relativa alla conservazione degli habitat naturali e seminaturali e della flora e della fauna selvatiche, comunemente denominata Direttiva "Habitat" e recepita in Italia con D.P.R. 357/97 e s.m.i. che reca quindi il regolamento di attuazione della citata Direttiva, contribuisce a salvaguardare la biodiversità attraverso la costituzione della rete ecologica europea "Natura 2000", formata da siti di rilevante valore naturalistico denominati Siti di Importanza Comunitaria (SIC), Zone Speciali di Conservazione (ZSC) e Zone di Protezione Speciale (ZPS) individuate ai sensi della Direttiva 147/2009/CE (Direttiva Uccelli).

Gli Stati membri classificano come Siti di Importanza Comunitaria i siti che contribuiscono a mantenere o a ripristinare gli habitat naturali di cui all'allegato I o le specie di cui all'allegato II della Direttiva Habitat, in uno stato di conservazione soddisfacente e che concorrono al mantenimento della diversità biologica europea.

In Italia l'individuazione dei Siti è di competenza delle Regioni e delle Province Autonome: la Rete Natura 2000 in Piemonte è costituita attualmente da 122 ZSC, 11 SIC, e 51 ZPS, individuati con D.G.R. n. 17-6942 del 24 settembre 2007, con D.G.R. n. 3-5405 del 28 febbraio 2007, con D.G.R. n. 18 - 4843 del 31 ottobre 2012 e con D.G.R. n. 33-4914 del 20 aprile 2017. Gli elenchi aggiornati dei SIC/ZSC, organizzati nelle tre regioni biogeografiche di riferimento (alpina, continentale, mediterranea) sono stati adottati con Decisioni di esecuzione 2019/17/UE, 2019/18/UE e 2019/22/UE del 15 dicembre 2018;

visto l'articolo 6 della Direttiva 92/43/CEE che assegna agli Stati membri il compito di stabilire le opportune misure per evitare nelle Zone Speciali di Conservazione il degrado degli habitat naturali e degli habitat di specie di interesse comunitario;

visto il Decreto del Presidente della Repubblica 8 settembre 1997, n. 357 "*Regolamento recante attuazione della Direttiva n. 92/43/CEE relativa alla conservazione degli habitat naturali e seminaturali, nonché della flora e della fauna selvatiche*", successivamente modificato dal Decreto del Presidente della Repubblica 12 marzo 2003, n. 120, con il quale, unitamente alla legge n. 157/1992 "*Norme per la protezione della fauna selvatica omeoterma e per il prelievo venatorio*", si dà applicazione in Italia alle Direttive comunitarie in parola;

richiamati gli articoli 3 e 4 del suddetto DPR 357/97 e s.m.i che prevedono l'adozione da parte delle Regioni di opportune misure di conservazione nonché, ove necessari, di appropriati piani di gestione per evitare il degrado degli habitat naturali e degli habitat di specie, nonché la perturbazione delle specie per cui le zone sono state designate;

visto il Decreto del Ministero dell'Ambiente e della Tutela del Territorio 3 settembre 2002, recante "*Linee guida per la gestione dei siti Natura 2000*";

visto il Decreto del Ministero dell'Ambiente e della Tutela del Territorio e del Mare 17 ottobre 2007 e s.m.i., recante "*Criteri minimi uniformi per la definizione di misure di conservazione*

relative a Zone speciali di conservazione (ZSC) e a Zone di protezione speciale (ZPS)” che detta i criteri minimi uniformi per la definizione di misure di conservazione relative a Zone Speciali di Conservazione (ZSC) e a Zone di Protezione Speciale (ZPS) sulla cui base le Regioni e le Province autonome adottano le misure di conservazione o, all’occorrenza, i piani di gestione per tali aree;

vista la legge regionale 29 giugno 2009, n. 19 “*Testo unico sulla tutela delle aree naturali e della biodiversità*” e s.m.i. che dà applicazione ai disposti comunitari e nazionali per quanto concerne la costituzione della Rete Natura 2000 in Piemonte;

visto l’articolo 40 della suddetta legge regionale che prevede l’approvazione da parte della Giunta Regionale delle misure di conservazione necessarie ad evitare il degrado degli habitat naturali e degli habitat di specie, nonché la perturbazione delle specie che hanno motivato l’individuazione dei siti della Rete Natura 2000 (Siti di Importanza Comunitaria, Zone Speciali di Conservazione e Zone di Protezione Speciale) e il comma 2 dello stesso articolo 40 della l.r. 19/2009 che prevede che quali misure di conservazione siano approvati all’occorrenza appositi piani di gestione;

vista la Procedura di Infrazione 2015/2163 “Mancata designazione delle Zone Speciali di Conservazione (ZSC) sulla base degli elenchi provvisori dei Siti di Importanza Comunitaria (SIC)”, al fine di evitare un esito oneroso del contenzioso comunitario in atto, la Regione Piemonte ha, tra gli altri, recentemente approvato i Piani di Gestione per i seguenti siti:

- IT1110031 - Valle Thuras, Piano di Gestione approvato con D.G.R. n. 21-6770 del 20-04-2018;
- IT1130004 - Lago di Bertignano (Viverone) e stagno presso la strada per Roppolo, Piano di Gestione approvato con D.G.R. n. 53-7314 del 30-07-2018.

Verificato che all’interno dei suddetti Piani vi era la previsione di operare modifiche di confine in adeguamento alle risultanze degli studi territoriali effettuati.

Preso atto che:

- i suddetti piani sono stati sottoposti alle fasi di consultazione preliminari previste ai sensi del comma 2 dell’art. 42 della l.r. 19/2009;
- non sono pervenute osservazioni specifiche in merito alle modifiche di confine proposte nei piani stessi;
- con nota n. 773 del 18 marzo 2019 il comune di Roppolo si propone un ulteriore miglioramento dei confini proposti per il sito IT1130004 - “Lago di Bertignano (Viverone) e stagno presso la strada per Roppolo”;
- tutte le modifiche proposte rispondono alle condizioni date dalla Commissione Europea, tra cui la non riduzione di superficie dei siti (nota MATTM n. 8088 del 23/4/2014), e che costituiscono per lo più affinamenti cartografici finalizzati ad un migliore riconoscimento dei limiti del sito sul territorio, anche in relazione alla maggiore definizione dei supporti cartografici attuali rispetto a quelli su cui era stata effettuata la prima speditiva individuazione dei siti stessi;
- occorre dare completa attuazione alle previsioni contenute nei citati piani di gestione già approvati, anche ai fini della risposta alla recente messa in mora complementare alla succitata Infrazione n. 2015/2163, così come notificata dal Ministero dell’Ambiente e della Tutela del Territorio e del Mare n. 4833 del 5/3/2019.

Visto l'articolo 39 della legge regionale 29 giugno 2009, n. 19 e s.m.i. che prevede l'approvazione da parte della Giunta Regionale degli aggiornamenti della Rete Natura 2000;

ritenuto pertanto di approvare le proposte sopra descritte e documentate nei seguenti allegati cartografici alla presente Deliberazione per farne parte integrante:

- Allegato A: IT1110031 - "Valle Thuras"

- Allegato B: IT1130004 - "Lago di Bertignano (Viverone) e stagno presso la strada per Roppolo";

tutto ciò premesso;

vista la Direttiva 92/43/CEE del Consiglio del 21 maggio 1992 relativa alla conservazione degli habitat naturali e seminaturali e della flora e della fauna selvatiche;

visto il Decreto del Presidente della Repubblica 8 settembre 1997, n. 357 e s.m.i. "Regolamento recante attuazione della direttiva 92/43/CEE relativa alla conservazione degli habitat naturali e seminaturali, nonché della flora e della fauna selvatiche";

vista la l.r. 29 giugno 2009 n. 19 e s.m.i. "Testo unico sulla tutela delle aree naturali e della biodiversità";

vista la l.r. 28 luglio 2008, n. 23 "Disciplina dell'organizzazione degli uffici regionali e disposizioni concernenti la dirigenza ed il personale";

attestata l'assenza degli effetti diretti ed indiretti, del presente provvedimento, sulla situazione economico-finanziaria e sul patrimonio regionale, ai sensi della DGR 1-4046 del 17 ottobre 2016;

attestata la regolarità amministrativa del presente provvedimento ai sensi della D.G.R. n. 1-4046 del 17/10/2016;

la Giunta regionale unanime,

delibera

-di approvare, le seguenti proposte di adeguamento dei confini delle Zone Speciali di Conservazione (ZSC), facenti parte della Rete Natura 2000 ai sensi della Direttiva del Consiglio 92/43/CEE del 21 maggio 1992, relativa alla conservazione degli habitat naturali e seminaturali e della flora e della fauna selvatiche, descritte in premessa e documentate negli allegati alla presente deliberazione per farne parte integrante e sostanziale:

- Allegato A: IT1110031 - "Valle Thuras"

- Allegato B: IT1130004 - "Lago di Bertignano (Viverone) e stagno presso la strada per Roppolo"

-di dare atto che il presente provvedimento non comporta oneri per il bilancio regionale;

-di trasmettere la presente deliberazione e la documentazione allegata al Ministero dell'Ambiente e della Tutela del Territorio e del Mare per gli atti di sua competenza necessari a completare l'iter previsto per legge.

La presente deliberazione sarà pubblicata sul B.U. della Regione Piemonte ai sensi dell'art. 61 dello Statuto e dell'art. 5 della l.r. 22/2010, nonché ai sensi dell'art. 40 del d.lgs. n. 33/2013 nel sito istituzionale dell'ente, nella sezione Amministrazione trasparente.

(omissis)

Allegato

Allegato A
Allegato alla deliberazione
N. 13-9902 / 16/5/2019
Realizzazione NATURA 2000



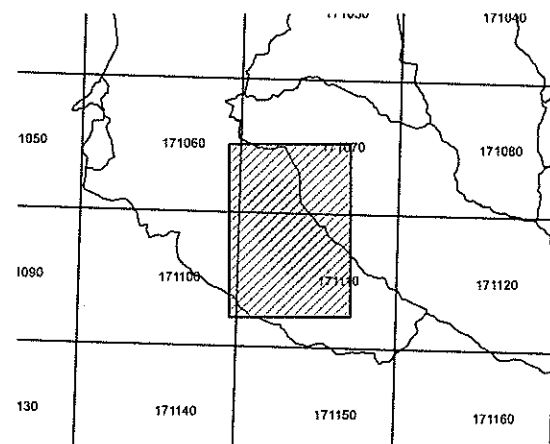
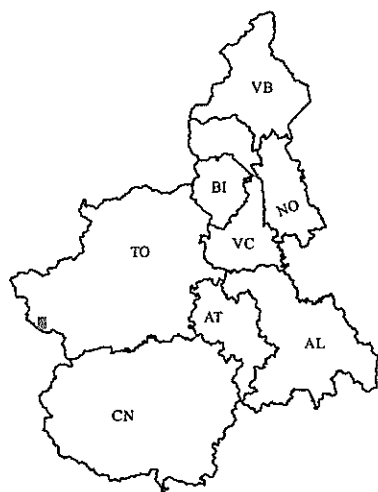
RETE NATURA 2000

Zone Speciali di Conservazione

Direttiva 21 maggio 1992 relativa alla conservazione degli habitat naturali e seminaturali e della flora e della fauna selvatiche
92/43/CEE - "HABITAT"

Valle Thuras

Codice sito: IT1110031



Scala 1:25.000

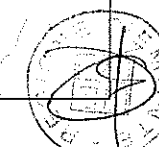
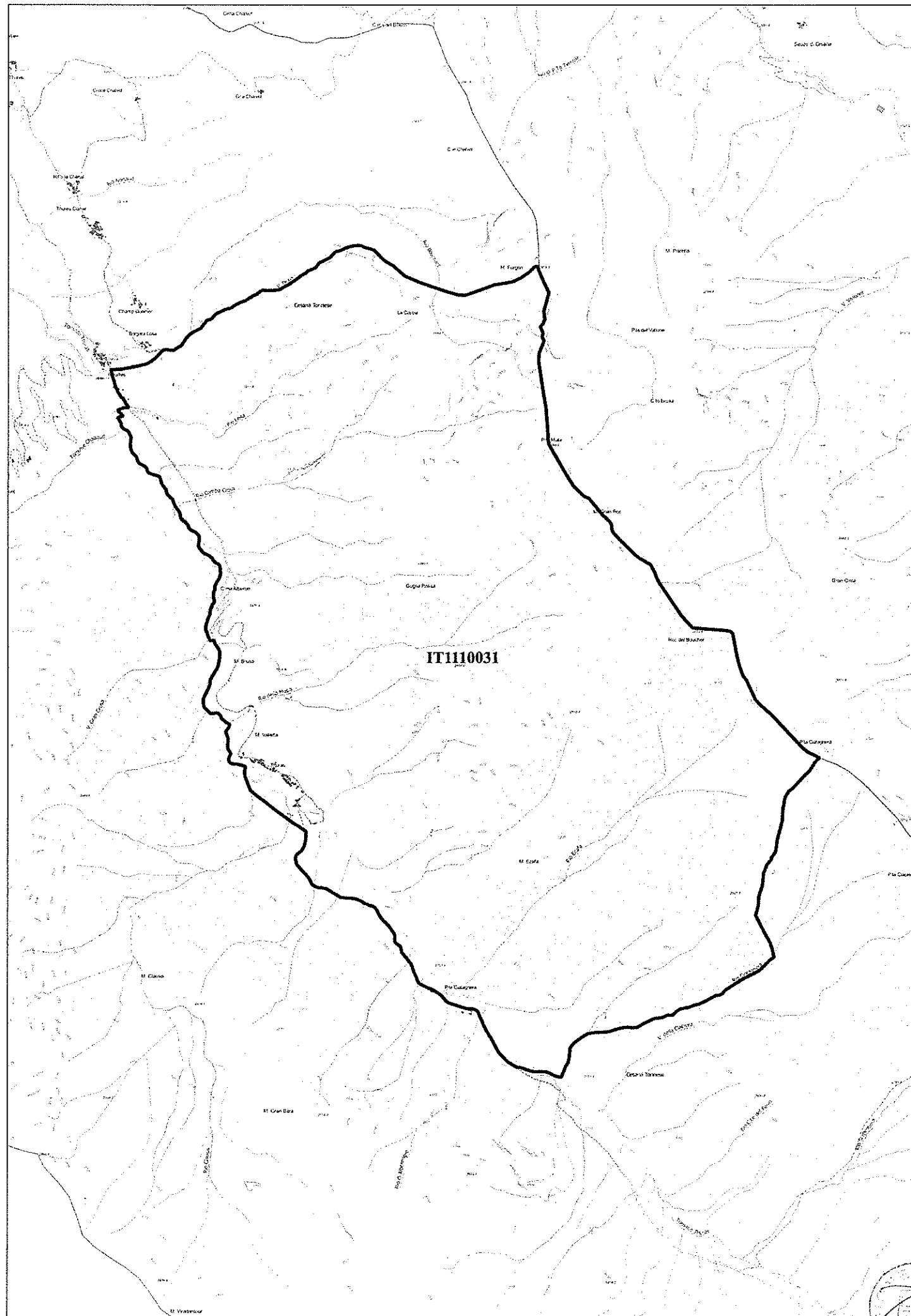


Aprile 2019

Elaborazione dati cartografici a cura del
Settore Biodiversità e Aree naturali



Realizzazione ed allestimento cartografico a cura del



Allegato B



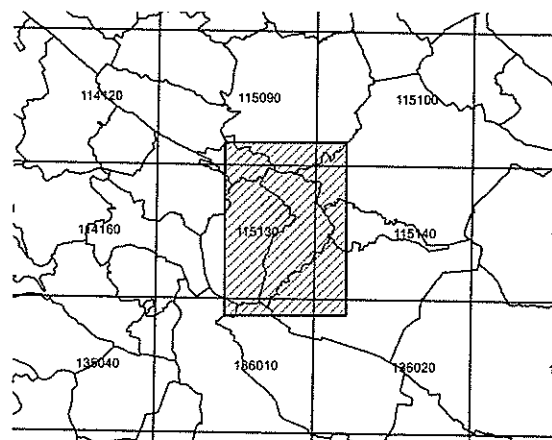
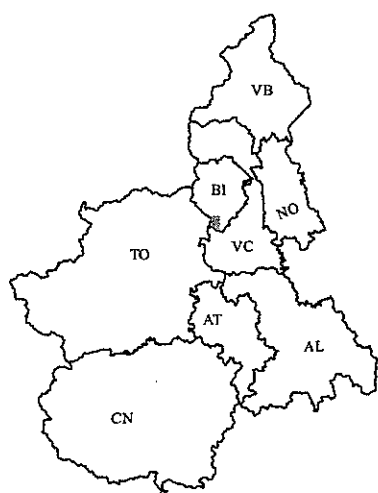
RETE NATURA 2000

Zone Speciali di Conservazione


Direttiva 21 maggio 1992 relativa alla conservazione degli habitat naturali e seminaturali e della flora e della fauna selvatiche
92/43/CEE - "HABITAT"

Lago di Bertignano (Viverone) e stagno presso la str. per Roppolo

Codice sito: IT1130004



Scala 1:25.000



Aprile 2019

Elaborazione dati cartografici a cura del
Settore Biodiversità e Aree naturali



Realizzazione ed allestimento cartografico a cura del

