

Codice DB1613

D.D. 26 ottobre 2012, n. 434

**R.D. 1443/1927. Istanza di rinnovo con ampliamento di area della concessione mineraria denominata "Toce" in Comune di Mergozzo e Verbania (VCO), presentata dalla Società Minerali Industriali S.p.A. con sede legale in Novara, Piazza Martiri della Libertà n. 4 (NO). Codice: C260.**

Visto il R.D. 29 luglio 1927, n. 1443: “Norme di carattere legislativo per disciplinare la ricerca e la coltivazione delle miniere” e il relativo regolamento emanato con D.P.R. 18 aprile 1994, n. 382;

visto il D.P.R. n. 128/1959 “Norme di Polizia delle miniere, cave e torbiere” con le modifiche introdotte dal D. lgs. 624/1996 di recepimento delle Direttive CEE in materia di sicurezza e igiene dei lavoratori nelle attività estrattive;

visto il D.lgs. 117/2008 di attuazione della direttiva 2006/21/CE relativa alla gestione dei rifiuti delle industrie estrattive;

visto il Decreto del Distretto Minerario di Torino n. 125 del 26 giugno 1992 con il quale è stata conferita per anni 20 la concessione mineraria per feldspati ed associati in località “Toce” nel territorio dei Comuni di Mergozzo e Verbania (VCO), estesa su 61 ettari, alla Società Ecomin S.r.l. con sede legale in via 42 Martiri n. 193, Verbania (VCO).;

Vista la comunicazione n. 11/2004 del 14 settembre 2004 con la quale è stata variata la ragione sociale della Società Concessionaria in Ecomin S.p.A.;

vista la Determinazione Dirigenziale n. 51 del 18 marzo 2008 con la quale la suddetta concessione mineraria è stata intestata alla Società Minerali Industriali S.p.A. con sede legale e amministrativa in Novara (NO), Piazza Martiri della Libertà n. 4 a seguito di fusione per incorporazione della suddetta Società Ecomin S.p.A.;

vista l’istanza in data 2 aprile 2012 della Società Minerali Industriali S.p.A. (omissis) con sede legale in Novara(NO), piazza Martiri della Libertà n. 4, legalmente rappresentata dal Sig. Tiziano Mestriner, con la quale la medesima Società ha chiesto il rinnovo della concessione mineraria con ampliamento di area ;

considerato che in data 17 maggio 2012 è stato pubblicato l’avviso sul Bollettino Ufficiale della Regione Piemonte n. 20 e in pari data l’istanza e i relativi allegati sono stati pubblicati all’Albo Pretorio telematico dei Comuni di Mergozzo e Verbania (VCO) per quindici giorni consecutivi, con referto di pubblicazione senza osservazioni ed opposizioni;

Vista la D.G.R. n. 201 – 4403 del 30 luglio 2012 con la quale è stato espresso il giudizio positivo di compatibilità ambientale sul progetto di “Rinnovo ed ampliamento della Concessione Mineraria per feldspati ed associati sita nel territorio dei comuni di Mergozzo e Verbania (VCO), denominata TOCE”, presentato dalla Società Minerali Industriali S.p.A., comprensivo delle autorizzazioni ai sensi della l.r. 45/1989 sul vincolo idrogeologico e del d.lgs. 42/2004 sul vincolo ambientale;

considerato che la coltivazione del giacimento minerario che, a seguito della classificazione ex R.D 1443/1927 e s.m.i., è patrimonio indisponibile dello Stato, riveste carattere di pubblica utilità in quanto fondamentale come materia prima indispensabile per l’industria ceramica e dei refrattari;

visti gli Atti d'Ufficio;

tutto ciò premesso

vista la legge 16 maggio 1970, n. 281 – provvedimenti finanziari per l'attuazione delle regioni a statuto ordinario;

vista la legge regionale 29 dicembre 1971, n. 1: “Norme per l'istituzione e l'applicazione dei tributi propri della Regione Piemonte” e s.m.i.;

vista la Legge 30 luglio 1990, n. 221 “Nuove Norme per l'attuazione delle politica mineraria”;

vista la Legge 24 dicembre 1993, n. 537, relativa ad interventi correttivi di finanza pubblica;

vista la Legge 23 dicembre 1994, n. 724, relativa a misure di razionalizzazione della finanza pubblica;

visto il D. lgs. 31 marzo 1998, n. 112: “Conferimento di funzioni e compiti amministrativi dello Stato alle Regioni e agli Enti Locali” e s.m.i.;

vista la L.R. 44/2000;

visti i D.P.C.M. 12 ottobre 2000, 13 novembre 2000 e 22 dicembre 2000, con i quali le funzioni amministrative in materia di Miniere sono state conferite alle Regioni, come previsto dal citato D. lgs. 112/1998 a decorrere dal 1° gennaio 2001;

visto il Decreto del Min. dell'Economia e delle Finanze del 24 maggio 2005: “Aggiornamento degli importi fissi dell'imposta di bollo e delle tasse sulle concessioni governative ai sensi dell'art. 1, comma 300 della L. 311/04”;

vista la l.r. 21 aprile 2006 n. 14 “legge Finanziaria 2006”, successivamente modificata dalla l.r. 13 novembre 2006, n. 35 e dalla l.r. 23 aprile 2007, n. 9 ed in particolare l'art. 2 della l.r. 9/2007 che conferma nell'ordinamento regionale, l'istituto del diritto di escavazione a carico degli esercenti le cave o miniere, a fronte dei pregiudizi all'ambiente e alle infrastrutture pubbliche derivanti dall'esercizio dell'attività estrattiva.

## IL DIRETTORE

Visto il D. lgs. n. 165/2001 e s.m.i.;

visto l'art. 17 della l.r. 23/2008;

### *determina*

1. Alla Società Minerali Industriali S.p.A. con sede legale in Novara (NO), piazza Martiri della Libertà n. 4, (omissis), legalmente rappresentata dal Sig. Tiziano Mestriner, è accordato il rinnovo con ampliamento della Concessione Mineraria denominata “TOCE”, sita nel territorio dei Comuni di Mergozzo e Verbania (VCO), per minerali di feldspati ed associati per 5 (cinque) anni a decorrere dalla data della presente determinazione. La durata della Concessione Mineraria è

conforme alla durata delle autorizzazioni ambientale e idrogeologica assorbite nel giudizio di compatibilità ambientale in premessa citato.

2. La nuova area della Concessione, a seguito di ampliamento è pari a 62,10 ettari ed è descritta nel verbale di delimitazione redatto in data 27 settembre 2012 che si allega alla presente determinazione dirigenziale perché ne faccia parte integrante. Al verbale di delimitazione sono allegate la “Monografia dei Vertici” e il Piano topografico alla scala 1:2000.

3. Il titolare della concessione è tenuto a:

a) continuare a corrispondere il diritto annuo anticipato a decorrere dalla data della presente determina in Euro 2617,55 (Euro duemilaseicentodiciassette/55), pari a Euro 41,55 (Euro quarantuno/55) per ogni ettaro o frazione di ettaro compreso nell’area di Concessione, che sarà introitato sul capitolo 30375 del bilancio 2012 (Accertamento n. 30/2012) mediante versamento sul Conto Corrente Postale n° 10364107 intestato alla “Tesoreria Regione Piemonte”, causale “Concessione mineraria Toce, comuni di Mergozzo e Verbania (VCO)”. L’importo dei canoni per gli anni seguenti sarà introitato sui corrispondenti capitoli dei relativi bilanci;

b) corrispondere ai sensi dell’art. 14 l.r. 13 novembre 2006 n. 35 e s.m.i. “tariffe del diritto di escavazione “ pari a € 0,54 (zero/54) al m<sup>3</sup> di materiale estratto nell’anno solare secondo le modalità di applicazione del predetto articolo approvate con D.G.R. n. 22-6045 del 4 giugno 2007;

c) i sopraccitati importi saranno aggiornati dall’Amministrazione Regionale come previsto dalle rispettive norme di riferimento.

d) dare corso ai lavori di coltivazione e di recupero ambientale secondo il programma e le prescrizioni previste dalla deliberazione della Giunta regionale n. 201 – 4403 del 30 luglio 2012 e dagli allegati alla medesima;

e) informare, ogni 12 mesi, il Settore Pianificazione e Verifica Attività Estrattiva sull’andamento dei lavori di coltivazione e sui risultati ottenuti;

f) conservare i campioni geologici rappresentativi dei terreni interessati dalle coltivazioni;

g) fornire ai Funzionari del Settore Pianificazione e Verifica Attività Estrattiva tutti i mezzi necessari per visitare i lavori ed a comunicare i dati statistici e le informazioni che venissero richieste;

h) attenersi alle disposizioni di legge ed alle prescrizioni che venissero comunque impartire dall’Amministrazione competente ai fini del controllo e della regolare esecuzione dei lavori nonché della tutela dei pubblici interessi;

i) rendere legale il presente atto apponendo una marca da bollo di Euro 14,62 (quattordici/62), ai sensi del D. Min. dell’Economia e Finanze del 24/05/2005 citato in premessa;

j) far pervenire al Settore Pianificazione e Verifica Attività Estrattiva, entro 3 (tre) mesi dalla data di notifica della Determinazione di rinnovo, copia autentica della nota di avvenuta trascrizione all’Ufficio del Registro Immobiliare;

4. Qualora per la coltivazione della miniera sia necessario procedere a modifiche rispetto al progetto approvato ai sensi della l.r. 40/1998 con la Deliberazione succitata, la Ditta concessionaria

è tenuta a richiedere la verifica di compatibilità ambientale prevista ai sensi dell'art. 10 della citata l.r. 40/1998.

5. Nel caso i possessori dei fondi si oppongano ai lavori di coltivazione, il titolare potrà rivolgersi al Prefetto della Provincia per la necessaria assistenza.

6. Il rinnovo della concessione mineraria è accordato senza pregiudizio dei diritti dei terzi.

7. La presente determinazione verrà inviata a tutti i soggetti interessati al procedimento di rinnovo della Concessione mineraria.

Avverso la presente determinazione è ammessa, da parte dei soggetti legittimati, proposizione di ricorso Giurisdizionale avanti il Tribunale Amministrativo regionale per il Piemonte, entro il termine di 60 giorni dalla data di ricevimento del presente atto o dalla piena conoscenza, oppure Ricorso Straordinario al Capo dello Stato entro 120 giorni dalla data di ricevimento.

La presente determinazione sarà pubblicata sul Bollettino Ufficiale della Regione Piemonte ai sensi dell'art. 61 dello Statuto e dell'art. 5 della l.r. 22/2010.

Il Direttore  
Giuseppe Benedetto

Allegato



IL DIRETTORE DELLA SOCIETA'

I TESTI NOMI:

I FASCELLI:

28 SET 2012  
 1/100000

- Legenda**
- Rete della Concessione mineraria "TOCE"
  - Strada Provinciale intercomunale
  - Strada Turistica Provinciale statale dell'Asa (Decreto D. 20/01/1981, L. 4/80)
  - Strada Turistica Provinciale statale di Fano (Decreto D. 20/01/1981, L. 4/80)
  - Strada Provinciale statale di Fano (Decreto D. 20/01/1981, L. 4/80)
  - Strada Provinciale statale di Fano (Decreto D. 20/01/1981, L. 4/80)
  - Strada Provinciale statale di Fano (Decreto D. 20/01/1981, L. 4/80)
  - Strada Provinciale statale di Fano (Decreto D. 20/01/1981, L. 4/80)
  - Limiti di zona "Tce 1.1"
  - Limiti della Concessione mineraria "TOCE"
  - Segnalazione della Rete della Concessione mineraria "TOCE"
  - Viali pedonali
  - Strada di proprietà

Provincia del VCO Regione Piemonte Comuni di Mergozzo e Verbiana

**Minerali Industriali S.p.A.**  
 10028 VERBANA (VC) - VIA S. GIUSEPPE 10 - TEL. 0321/810001

**CONCESSIONE MINERARIA "TOCE"**  
 Comuni di Verbiana e Mergozzo (VB)

RICHIESTA DI RINNOVO E AMPLIAMENTO CONCESSIONE MINERARIA CON  
 VARIANTE AL PROGETTO DI COLTIVAZIONE E RECUPERO AMBIENTALE


Impedimento generale area di concessione mineraria **TAVOLA 3**  
 71 SET 2012

Modificazioni	Autore	Indirizzo	Revisione	Data
H241208_Aug				1/2000

22 SET 2012  
 1/100000

Ing. Davide SANDRINI Geom. Gianluca OBI

Codice: C 26 O



**VERBALE DI DELIMITAZIONE** **MINERARIA**  
**DENOMINATA "TOCE", SITA NEL TERRITORIO DEI COMUNI DI**  
**MERGOZZO E VERBANIA (VCO), IN RELAZIONE ALL'ISTANZA DI**  
**RINNOVO E AMPLIAMENTO DI AREA DELLA SOCIETA' MINERALI**  
**INDUSTRIALS.p.A. AI SENSI DEL R.D. 1443/1927 e s.m.i.**

I sottoscritti Gilli Michelangelo e Enrico Granato, addetti alla Regione Piemonte - Direzione Attività Produttive - Settore Programmazione e Monitoraggio Attività Estrattive;

VISTO il R.D. 29 luglio 1927, n. 1443 sulla Disciplina del conferimento dei permessi di ricerca e delle concessioni minerarie;

VISTA la Legge 221/1990;

VISTO il D.P.R. 18 giugno 1994, n. 382, Regolamento per il conferimento di permessi di ricerca e concessioni minerarie;

VISTO il D.Lgs n. 112/1998 e i DD.P.C.M. attuativi in data 12 ottobre 2000, 13 novembre 2000, 22 dicembre 2000 con i quali le funzioni in materia di **miniere sono** state trasferite alle Regioni;

VISTA la l.r. 44/2000;

Vista l'istanza in data 2 aprile 2012 con la quale la Soc. MINERALI INDUSTRIALI S.p.A., con sede legale e amministrativa in NOVARA (NO), Piazza Martiri della Libertà 4, CAP 28100, in persona del Procuratore Ing. Davide Sandrin, ha chiesto il rinnovo con ampliamento di area della concessione mineraria denominata "TOCE", sita nel territorio dei Comuni di Mergozzo e Verbania(VCO);

Considerato che il progetto di coltivazione e recupero ambientale prevede l'ampliamento della superficie in corrispondenza del confine OVEST al fine di dare corso a lavori di messa in sicurezza e recupero ambientale del versante soprastante il cantiere estrattivo denominato "SENGIO" e che il medesimo progetto è stato sottoposto a giudizio di compatibilità ambientale ai sensi della l.r. 40/1998 espresso con D.G.R. n. 201 - 4403 del 30 luglio 2012;

per incarico del Direttore regionale delle Attività Produttive, si sono recati in data odierna nella località sopraccitata in compagnia dei Signori:

Davide Sandrin, rappresentante della Società Minerali Industriali S.p.A.,

Sig. Alessio Lorenzi

Sig. Damiano Gianluca

per procedere alla:

#### NUOVA DELIMITAZIONE DELLA CONCESSIONE

Con la scorta del piano topografico alla scala 1:2000 e delle monografie dei vertici che si allegano al presente verbale, perché ne formino parte integrante, vengono stabiliti i seguenti limiti della Concessione procedendo in senso orario:

VERTICE A : all'incrocio tra i mappali n. 73 e 11 del foglio 55 del comune di Verbania. Il pilastrino è stato posto in aderenza al vertice; dal vertice A al successivo si procede in linea retta seguendo il nuovo confine della delimitazione;

VERTICE B: all'incrocio tra i mappali 81,92 e 98 del foglio 42 del comune di Mergozzo. Il pilastrino è stato posto in aderenza al vertice; dal vertice B al successivo si procede in linea retta;

VERTICE C : all'incrocio tra i mappali n. 14 e 8 del foglio 43 del comune di Mergozzo. Il pilastrino è stato posto in aderenza al vertice; dal vertice C al successivo si prosegue in linea retta lungo il confine del mappale n. 14 suddetto;

VERTICE D : all'incrocio tra i mappali n. 29, 14 e 39 del foglio 43 del comune di Mergozzo; il pilastrino è stato posto in aderenza al vertice; dal vertice D al successivo si prosegue in linea retta;

VERTICE E : all'incrocio dei mappali n. 29 e 406 del foglio 65 del Comune di Verbania. Il pilastrino è stato posto in aderenza al vertice, sul lato nord della S.S. n.34; dal vertice E al successivo si procede in linea retta seguendo il confine dei mappali n. 29, 421, 73 e 90 del foglio 65 suddetto;

VERTICE F : all'incrocio dei mappali n. 90, 91 e 454 del foglio 65 del Comune di Verbania. Il pilastrino è stato posto in aderenza al vertice; dal vertice F al successivo si procede in linea retta seguendo il confine del mappale n. 90 del foglio 65 suddetto;

VERTICE G : all'incrocio tra i mappali n. 89, 90 e 454 del foglio 65 del Comune di Verbania. Il pilastrino è stato posto in aderenza al vertice; dal vertice G al successivo si segue il confine del mappale n. 90, 73 e 29 del foglio suddetto fino al lato Nord della S.S. n. 34;

VERTICE H : posto sul lato Nord della S.S. n. 34, all'incrocio dei mappali n. 8 e 9 del foglio 65 del Comune di Verbania. Il pilastrino è stato posto in aderenza al

*D*  
*OK*  
*F*  
*ff nig*

vertice; dal vertice H al successivo si segue il confine dei mappali n. 8 e 7 del foglio suddetto, lungo il lato Nord della S.S.n. 34;

VERTICE I : all'incrocio tra i mappali n. 7 e 5 del foglio 65 del Comune di Verbania, sul lato Nord della S.S. n. 34. Il pilastrino è stato posto in aderenza al vertice; dal vertice I al successivo si segue il confine del mappale n. 7 del foglio suddetto;

VERTICE L : all'incrocio tra i mappali n. 7 e 5 del foglio 65 del Comune di Verbania e il mappale n. 8 del foglio 43 del Comune di Mergozzo. Il pilastrino è stato posto in aderenza al vertice; dal vertice L al successivo si segue il confine del mappale n. 8 del foglio 43 del Comune di Mergozzo e poi in linea retta fino all'intersezione dei mappali n. 1108 e 1109 del foglio 64 del comune di Verbania;

VERTICE M : all'incrocio tra i mappali n. 1108 e 1109 del foglio 64 del Comune di Verbania, sul lato Nord della S.S. n. 34. Il pilastrino è stato posto in aderenza al vertice; dal vertice M al successivo la delimitazione si chiude seguendo il lato Nord della S.S. n. 34.

I vertici sono identificati da pali in profilato di acciaio, recanti una targhetta saldata su un lato con il simbolo dei martelli incrociati, la sigla CMT (Concessione Mineraria TOCE) e la lettera identificativa del vertice .

L'area della concessione così delimitata, misurata graficamente, è di ettari 62,10 are (ettari sessantadue, are dieci).

Il presente verbale, costituito da n. 3 pagine, è stato redatto in data odierna in una copia originale e, previa lettura, confermato e sottoscritto dagli intervenuti.

Verbania, lì 27 settembre 2012,

Il rappresentante della Società : \_

I testimoni : \_

I funzionari regionali : \_

VISTO: /


Il Dirigente regionale  
Ing. Lorenzo Masoero



Provincia del VCO

Regione Piemonte

Comuni di  
Mergozzo e Verbania



# Minerali Industriali S.p.A.

SEDE LEGALE ED AMMINISTRATIVA P.zza M.Liberta' 4 28100 NOVARA

PROGETTO

## CONCESSIONE MINERARIA "TOCE" Comuni di Verbania e Mergozzo (VB)

RICHIESTA DI RINNOVO E AMPLIAMENTO CONCESSIONE MINERARIA CON  
VARIANTE AL PROGETTO DI COLTIVAZIONE E RECUPERO AMBIENTALE

<b>MONOGRAFIE VERTICI C.M. TOCE</b>				Elaborato
				MO
				Data
				Aprile 2012
Identificazione elaborato	Redatto	Verificato	Approvato	Scala
-	-	-	-	

Revisione	Data	Redatto	Verificato	Approvato	Oggetto

REGIONE PIEMONTE  
DIREZIONE ATTIVITA' PRODUTTIVE  
Verbania  
28 SET. 2012  
Prot. N. 14002

REGIONE PIEMONTE  
DIREZIONE ATTIVITA' PRODUTTIVE  
Mergozzo  
18 APR. 2012  
Prot. N. 6052

PROGETTISTI (TIMBRO E FIRMA)



COMMITTENTE

Ing. Davide SANDRIN

TOPOGRAFO

Geom. Gianluca OSS

I TESTIMONI:

IL RAPPRESENTANTE  
DELLA SOCIETA'

I FUNZIONARI



MINERALI INDUSTRIALI S.p.A.

Sede legale ed Amministrativa:

Piazza Martiri della Libertà 4 - 28100 Novara (NO) - Italia

Tel. +39 0321 390.251 - Fax +39 0321 391.874 - +39 0321 392.253

e-mail: info@g-m-i.it sito web: www.gruppomineralimaffei.com

Società soggetta all'attività di direzione e coordinamento di Gruppo Minerali Maffei S.p.A.

Capitale Sociale € 7.500.000 interamente versato

C.C.I.A.A. Novara: Registro Imprese n. 01661310035 REA n. 190542

Cod. Fisc. e Part. IVA n. 01661310035

Riferimenti geografici:			
Regione:	<b>Piemonte</b>	Provincia:	<b>VCO</b>
		Comune:	<b>Verbania</b>
Vertice concessione "Toce":			Coordinate
<b>VERTICE A</b>			UTM WGS 84:
Descrizione:			
Picchetto in ferro con targhetta identificativa del vertice in corrispondenza dell'intersezione delle linee di confine tra i mappali n°73 e 11 del foglio n°55 del comune di Verbania con la strada statale n°34 del lago Maggiore. Dal Vertice A al Vertice B si prosegue in linea retta.			<b>E 457255.56</b> <b>N 5087202.93</b>
Stralcio planimetria catastale		Stralcio tavola 3 progetto	
Documentazione fotografica:			



MINERALI INDUSTRIALI S.p.A.

Sede legale ed Amministrativa:

Piazza Martiri della Libertà 4 - 28100 Novara (NO) - Italia

Tel. +39 0321 390.251 - Fax +39 0321 391.874 - +39 0321 392.253

e-mail: info@g-m-i.it sito web: www.gruppomineralmaffei.com


Società soggetta all'attività di direzione e coordinamento di Gruppo Minerali Maffei S.p.A.

Capitale Sociale € 7.500.000 interamente versato

C.C.I.A.A. Novara: Registro Imprese n. 01661310035 REA n. 190542

Cod. Fisc. e Part. IVA n. 01661310035

Riferimenti geografici:			
Regione:	<b>Piemonte</b>	Provincia:	<b>VCO</b>
		Comune:	<b>Mergozzo</b>
Vertice concessione "Toce":			Coordinate
<b>VERTICE B</b>			UTM WGS 84:
Descrizione:			
Picchetto in ferro con targhetta identificativa del vertice in corrispondenza dell'intersezione delle linee di confine tra i inappai n°81, 92 e 98 del foglio n°22 del comune di Mergozzo con la strada comunale di Mont'Orfano. Dal Vertice B al Vertice C si prosegue in linea retta.			<b>E 457259.97</b> <b>N 5087577.50</b>
Stralcio planimetria catastale		Stralcio tavola 3 progetto	
Documentazione fotografica:			



MINERALI INDUSTRIALI S.p.A.

Sede legale ed Amministrativa:

Piazza Martiri della Libertà A - 28100 Novara (NO) - Italia

Tel. +39 0321 390.251 - Fax +39 0321 391.874 - +39 0321 392.253

e-mail: info@g-m-m.it sito web: www.gruppomineralimaffei.com

Società soggetta all'attività di direzione e coordinamento di Gruppo Minerali Maffei S.p.A.

Capitale Sociale € 7.500.000 interamente versato

C.C.I.A.A. Novara: Registro Imprese n. 01661310035 REA n. 190542

Cod. Fisc. e Part. IVA n. 01661310035

Riferimenti geografici:			
Regione:	Piemonte	Provincia:	VCO
		Comune:	Mergozzo
Vertice concessione "Toce":		Coordinate	
<b>VERTICE C</b>		UTM WGS 84:	
Descrizione:		<b>E</b>	<b>458162.55</b>
Picchetto in ferro con targhetta identificativa del vertice in corrispondenza dell'intersezione delle linee di confine tra i mappali n° 14 e 8 del foglio n° 43 del comune di Mergozzo. Dal Vertice C al Vertice D si prosegue lungo il confine del mappale 14 del foglio n° 43 del comune di Mergozzo		<b>N</b>	<b>5087997.30</b>
Stralcio planimetria catastale		Stralcio tavola 3 progetto	
Documentazione fotografica:			



**MINERALI INDUSTRIALI S.p.A.**

Sede legale ed Amministrativa:

Piazza Martiri della Libertà 4 - 28100 Novara (NO) - Italia

Tel. +39 0321 390.251 - Fax +39 0321 391.874 - +39 0321 392.253

e-mail: info@g-m-mlt sito web: www.gruppomineralinaffei.com

Società soggetta all'attività di direzione e coordinamento di Gruppo Minerali Maffei S.p.A.

Capitale Sociale € 7.500.000 interamente versato

C.C.I.A.A. Novara: Registro Imprese n. 01661310035 REA n. 190542

Cod. Fisc. e Part. IVA n. 01661310035

Riferimenti geografici:	
Regione: <b>Piemonte</b>	Provincia: <b>VCO</b> Comune: <b>Mergozzo</b>
Vertice concessione "Toce": <b>VERTICE D</b>	
Coordinate UTM WGS 84: E 458403.37 N 5087777.64	
Descrizione: Picchetto in ferro con targhetta identificativa del vertice in corrispondenza dell'intersezione delle linee di confine tra i mappali n° 29, 14 e 39 del foglio n° 43 del comune di Mergozzo e il mappale n° 210 del foglio n° 44 del comune di Mergozzo. Dal Vertice D al Vertice E si prosegue lungo il confine del mappale 39 del foglio n° 45 del comune di Mergozzo fino al confine comunale e poi direttamente al vertice E	
Stralcio planimetria catastale	Stralcio tavola 3 progetto
Documentazione fotografica:	



**MINERALI INDUSTRIALI SpA**

Sede legale ed Amministrativa:

Piazza Martin della Libertà 4 - 28100 Novara (NO) - Italia

Tel. +39 0321 390.251 - Fax +39 0321 391.874 - +39 0321 392.255

e-mail: info@g-m-i.it sito web: www.gruppomineralimaffei.com

Società soggetta all'attività di direzione e coordinamento di Gruppo Minerali Maffei S.p.A.

Capitale Sociale € 7.500.000 interamente versato

C.C.I.A.A. Novara: Registro Imprese n. 01661310035 REA n. 190542

Cod. Fisc. e Part. IVA n. 01661310035

**Riferimenti geografici:**

Regione: **Piemonte** Provincia: **VCO** Comune: **Verbania**

Vertice concessione "Toce":

**VERTICE E**

Coordinate

UTM WGS 84:

Descrizione:

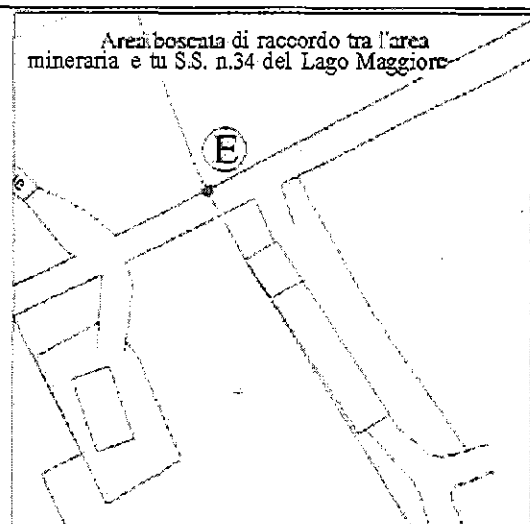
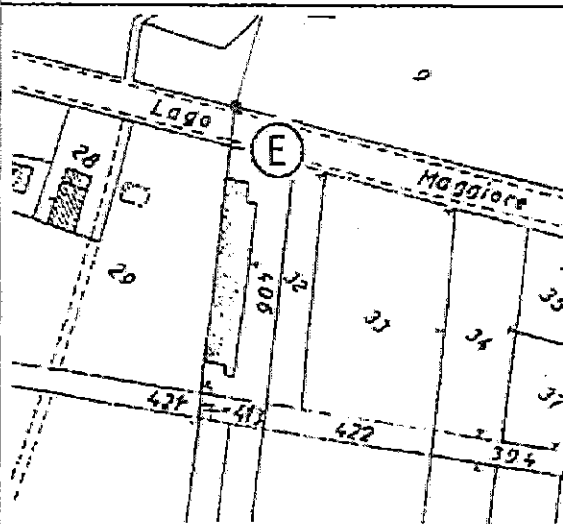
Picchetto in ferro con targhetta identificativa del vertice in corrispondenza dell'intersezione delle linee di confine tra i mappali n° 29 e 406 del foglio n° 65 del comune di Verbania in corrispondenza con la statale n° 34 del Lago Maggiore al Km 3. Dal Vertice E al Vertice F si prosegue lungo il confine del mappale 29, 421, 73 e 90 del foglio n° 65 del comune di Verbania fino al mappale 454

**E 458491.92**



**N 5087550.46**

Stralcio planimetria catastale

Stralcio tavola 3 progetto



**Documentazione fotografica:**





MINERALI INDUSTRIALI S.p.A.

Sede legale ed Amministrativa:

Piazza Martiri della Libertà 4 - 28100 Novara (NO) - Italia

Tel. +39 0321 390.251 - Fax +39 0321 391.874 - +39 0321 392.253

e-mail: info@q-m-m.it sito web: www.gruppomineralimaffei.com

Società soggetta all'attività di direzione e coordinamento di Gruppo Minerali Maffei S.p.A.

Capitale Sociale € 7.500.000 interamente versato

C.C.I.A.A. Novara: Registro Imprese n. 01661310035 REA n. 190542

Cod. Fisc. e Part. IVA n. 01661310035

Riferimenti geografici:			
Regione:	<b>Piemonte</b>	Provincia:	<b>VCO</b>
		Comune:	<b>Verbania</b>
Vertice concessione "Toce": <b>VERTICE F</b>			Coordinate
Descrizione: Picchero in ferro con targhetta identificativa del vertice in corrispondenza dell'intersezione delle linee di confine tra i mappali n°90, 91 e 454 del foglio n°65 del comune di Verbania in prossimità del fiume Toce. Dal Vertice F al Vertice G si prosegue lungo il confine del mappale 90 del foglio n° 65 del comune di Verbania			UTM WGS 84:  <b>E 458723.50</b> <b>N 5087180.47</b>
Stralcio planimetria catastale		Stralcio tavola 3 progetto	
Documentazione fotografica:			



MINERALI INDUSTRIALI S.p.A.

Sede legale ed Amministrativa:

Piazza Martiri della Libertà 4 - 28100 Novara (NO) - Italia

Tel. +39 0321 390.251 - Fax +39 0321 391.874 - +39 0321 392.253

e-mail: info@g-m-ij.it sito web: www.gruppomineralimaffei.com

Società soggetta all'attività di direzione e coordinamento di Gruppo Minerali Maffei S.p.A.

Capitale Sociale € 7.500.000 interamente versato

C.C.I.A.A. Novara: Registro Imprese n. 01661310035 REA n. 190542

Cod. Fisc. e Pad IVA n. 01661310035

Riferimenti geografici:			
Regione:	<b>Piemonte</b>	Provincia:	<b>VCO</b>
		Comune:	<b>Verbania</b>
Vertice concessione "Toce":			Coordinate
<b>VERTICE G</b>			UTM WGS 84:
Descrizione:			
Picchetto in ferro con targhetta identificativa del vertice in corrispondenza dell'intersezione delle linee di confine tra i mappali n°89,90 e 454 del foglio n°65 del comune di Verbania in prossimità del fiume Toce. Dal Vertice G al Vertice H si prosegue lungo il confine del mappale 90, 73 e 29 del foglio n° 65 del comune di Verbania fino al lato nord della statale n°34 del Lago Maggiore.			E 458659.88 N 5087130.90
Stralcio planimetria catastale		Stralcio tavola 3 progetto	
Documentazione fotografica			





MINERALI INDUSTRIALI S.p.A.

Sede legale ed Amministrativa:

Piazza Martiri della Libertà 4 - 28100 Novara (NO) - Italia

Tel. +39 0321 390.251 - Fax +39 0321 391.874 - +39 0321 392.253

e-mail: info@g-m-i.it sito web: www.gruppo-mineralimaffei.com

Società soggetta all'attività di direzione e coordinamento di Gruppo Minerali Maffei S.p.A.

Capitale Sociale € 7.500.000 interamente versato

C.C.I.A.A. Novara: Registro Imprese n. 01661310035 REA n. 190542

Cod. Fisc. e Part. IVA n. 01661310035

Riferimenti geografici:			
Regione:	Piemonte	Provincia:	<b>VCO</b>
		Comune:	<b>Verbania</b>
Vertice concessione "Toc": <b>VERTICE H</b>			Coordinate
Descrizione: Picchetto in ferro con targhetta identificativa del vertice posto sul lato Nord della statale n° 34 del Lago Maggiore in corrispondenza dell'intersezione delle linee di confine tra i mappali n° 39 e 8 del foglio n° 65 del comune di Verbania e il lato nord della statale. Dal Vertice H al Vertice I si prosegue lungo il confine dei mappali 8 e 7 del foglio n° 65 del comune di Verbania.			UTM WGS 84: <b>E 458441.21</b> <b>N 5087525.03</b>
Stralcio planimetria catastale		Stralcio tavola 3 progetto	
Documentazione fotografica:			



MINERALI INDUSTRIALI SpA

Sede legale ed Amministrativa:

Piazza Martiri della Libertà 4 - 28100 Novara (NO) - Italia

Tel. +39 0321 390.251 - Fax +39 0321 391.874 - +39 0321 392.253

e-mail: [info@g-m-i.it](mailto:info@g-m-i.it) sito web: [www.gruppomineralimaffei.com](http://www.gruppomineralimaffei.com)

Società soggetta all'attività di direzione e coordinamento di Gruppo Minerali Maffei S.p.A.

Capitale Sociale € 7.500.000 interamente versato

C.C.I.A.A. Novara: Registro Imprese n. 01661310035 REA n. 190542

Cod. Fisc. e Part. IVA n. 01661310035

Riferimenti geografici:			
Regione:	<b>Piemonte</b>	Provincia:	<b>VCO</b>
		Comune:	<b>Verbania</b>
Vertice concessione "Toce":			Coordinate
<b>VERTICE I</b>			UTM WGS 84:
Descrizione:			
Picchetto in ferro con larghetta identificativa del vertice posto sull'intersezione della linee di confine tra i mappali n° 7 e 5 del foglio n° 65 del comune di Verbania sul lato nord della statale n° 34 del Lago Maggiore. Dal Vertice I al Vertice L si prosegue lungo il confine del «dappale 7 del foglio n° 65 del comune di Verbania.			E 458189.22 N 5087399.85
Stralcio planimetria catastale		Stralcio tavola 3 progetto	
Documentazione fotografica:			



**MINERALI INDUSTRIALI Sp.A.**

Sede legale ed Amministrativa:

Piazza Martiri della Libertà 4 - 28100 Novara (NO) - Italia

Tel. +39 0321 390.251 - Fax +39 0321 391.874 - +39 0321 392.253

e-mail: info@g-m-i.it sito web: www.gruppomineraliraffaei.com

Società soggetta all'attività di direzione e coordinamento di Gruppo Minerali Raffaei Sp.A.

Capitale Sociale € 7.500.000 interamente versato

C.C.I.A.A. Novara: Registro Imprese n. 01661310035 REA n. 190542

Cod. Fisc. e Part. IVA n. 01661310035

Riferimenti geografici:	
Regione: Piemonte	Provincia: VCO Comune: Verbania
Vertice concessione "Toce": <b>VERTICE L</b>	
Coordinate	
UTM WGS 84:	
E 458155.86 N 5087466.76	
Descrizione:	
<p>Picchetto in ferro con targhetta identificativa del vertice posto sull'intersezione della linee di confine tra i mappali n° 7 e 5 del foglio n° 65 del comune di Verbania e il mappale 8 del foglio n° 43 del comune di Mergozzo. Dal Vertice L al Vertice M si prosegue lungo il confine del mappale 8 del foglio n° 43 del comune di Mergozzo e poi direttamente all'intersezione tra i mappali 1108 e 1109 del foglio n° 64 del Comune di Verbania, giungendo fino al vertice M.</p>	
Stralcio planimetria catastale	Stralcio tavola 3 progetto
Documentazione fotografica:	



MINERALI INDUSTRIALI SpA

Sede legale ed Amministrativa:

Piazza Martiri della Libertà 4 - 28100 Novara (NO) - Italia

Tel. +39 0321 390.251 - Fax +39 0321 391.874 - +39 0321 392.253

e-mail: info@g-m-i.it sito web: www.gruppo-mineralimaffei.com

Società soggetta all'attività di direzione e coordinamento di Gruppo Minerali Maffei S.p.A.

Capitale Sociale 6 7.500.000 interamente versato

C.C.I.A.A. Novara: Registro Imprese n. 01661310035 REA n. 190542

Cod. Fisc. e Part. IVA n. 01661310035

Riferimenti geografici:	
Regione: <b>Piemonte</b>	Provincia: <b>VCO</b> Comune: <b>Verbania</b>
Vertice concessione "Toce": <b>VERTICE M</b>	
Coordinate UTM WGS 84:	
Descrizione: Picchetto in ferro con targhetta identificativa del vertice posto sull'intersezione della linee di confine tra i mappali n° 1108 e 1109 del foglio n°64 del comune di Verbania e il lato nord della statale n° 34 del Lago Maggiore. Dal Vertice M al Vertice A si prosegue lungo il lato nord della statale n° 34 del Lago Maggiore.	E <b>457773.57</b> N <b>5087285.42</b>
Stralcio planimetria catastale	Stralcio tavola 3 progetto
Documentazione fotografica:	