

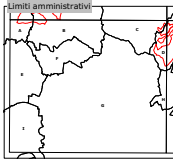
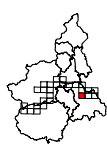
REGIONE
PIEMONTE

RETE ECOLOGICA REGIONALE
SISTEMA REGIONALE DELLE AREE PROTETTE

RISERVE NATURALI E AREE CONTIGUE
DELLA FASCIA FLUVIALE DEL PO

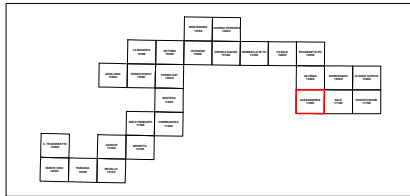
ALESSANDRIA

TAVOLA 176 NE



Provincia di ALESSANDRIA

- A Comune di Ivrea
- B Comune di San Gaudenzio Montebello
- C Comune di Valenza
- D Comune di Piacenza di Valenza
- E Comune di Quarenno
- F Comune di Casale Monferrato
- G Comune di Alessandria
- H Comune di Riva Marconi
- I Comune di Salva



Scala 1:25.000

0 250 500 m

Elaborazione dati cartografici a cura dell'ICP

Realizzazione ed aggiornamento cartografico a cura del CSI

Legenda tematica

- Confine
- Parco Naturale a gestione regionale
- Parco Naturale a gestione provinciale
- Riserva Naturale a gestione regionale
- Riserva Naturale a gestione provinciale
- Riserva Naturale a gestione locale
- Zone Naturali di Salvaguardia e Aree Contigue
- Riserva Speciale a gestione regionale

Riserve naturali a gestione regionale

- c7 Riserva naturale della confluenza del Maia
- c8 Riserva naturale della Lanca di San Michele
- c9 Riserva naturale della Lanca di Santa Marta e della confluenza del Banna
- c10 Riserva naturale del Molino e dell'Isola Bertolla
- c11 Riserva naturale dell'Oasi del Po morto
- c12 Riserva naturale del Molino
- c13 Riserva naturale La Vallone
- c14 Riserva naturale Ariveva e Gallata
- c15 Riserva naturale dell'Orco e del Malone
- c16 Riserva naturale della confluenza della Dora Baltea
- c17 Riserva naturale del Mulino Vecchio
- c18 Riserva naturale dell'Isotto del Ritano
- c20 Riserva naturale di Pian del Po
- c21 Riserva naturale di Ranzano
- c22 Riserva naturale di Paracollo, Ponte pesci vivi
- c23 Riserva naturale Portofino
- c24 Riserva naturale della confluenza del Bronzo
- c25 Riserva naturale della confluenza del Rastice
- c26 Riserva naturale della confluenza del Varaito
- c27 Riserva naturale della confluenza del Sesia e del Grana e della Garzana di Valenza
- c28 Riserva naturale di Ghisa Grande
- c34 Riserva naturale del Bric Montarolo
- c35 Riserva naturale del Bisozze
- c36 Riserva naturale della confluenza del Tanaro
- c38a Riserva naturale di Castelluccio Sornia
- c38b Riserva naturale di Isola Santa Maria

Aree contigue

- f3 Aree contigue della fascia fluviale del Po-tratto torinese
- f5 Aree contigue della fascia fluviale del Po-tratto vercellese/alessandrino
- f6 Aree contigue della fascia fluviale del Po-tratto conese

