

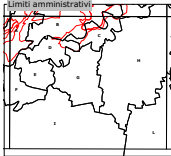
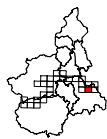
REGIONE  
PIEMONTE

RETE ECOLOGICA REGIONALE  
SISTEMA REGIONALE DELLE AREE PROTETTE

RISERVE NATURALI E AREE CONTIGUE  
DELLA FASCIA FLUVIALE DEL PO

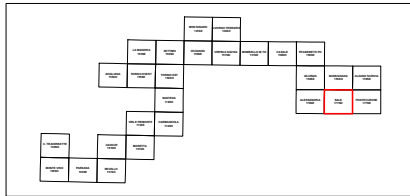
SALE

TAVOLA 177 NO



Unità amministrative

Provincia di ALESSANDRIA  
 A. Comune di Pevero di Valenza  
 B. Comune di Biadene  
 C. Comune di Alibonico Canolo  
 D. Comune di Rocorone  
 E. Comune di Montecassale  
 F. Comune di Pavia Marzani  
 G. Comune di Rivone  
 H. Comune di San  
 I. Comune di Alessandria  
 L. Comune di Tortona



Scala 1:25.000  
 0 250 500 m

Elaborazione dei cartografi a cura del



Realizzazione ed aggiornamento cartografico a cura del



Legenda tematica

- Confine
- Parco Naturale a gestione regionale
- Parco Naturale a gestione provinciale
- Riserva Naturale a gestione regionale
- Riserva Naturale a gestione provinciale
- Riserva Naturale a gestione locale
- Zone Naturali di Salvaguardia e Aree Contigue
- Riserva Speciale a gestione regionale

Riserve naturali a gestione regionale

- c7 Riserva naturale della confluenza del Maiva
- c8 Riserva naturale della Lanca di San Michele
- c9 Riserva naturale della Lanca di Santa Marta e della confluenza del Banna
- c10 Riserva naturale del Molino e dell'Isola di Bertolla
- c11 Riserva naturale dell'Oasi del Po morto
- c12 Riserva naturale del Molinetto
- c13 Riserva naturale La Vallone
- c14 Riserva naturale Arrevo e Gallina
- c15 Riserva naturale dell'Orco e del Malone
- c16 Riserva naturale della confluenza della Dora Baltea
- c17 Riserva naturale del Mulino Vecchio
- c18 Riserva naturale dell'Isotto del Ritano
- c20 Riserva naturale di Pian del Fo
- c21 Riserva naturale di Rianova
- c22 Riserva naturale di Paracollo, Ponte pesci vivi
- c23 Riserva naturale Portofino
- c24 Riserva naturale della confluenza del Bronzo
- c25 Riserva naturale della confluenza del Rostico
- c26 Riserva naturale della confluenza del Varaito
- c27 Riserva naturale di Ghisa Grande
- c28 Riserva naturale della confluenza del Sesia e del Grana e della Garzana di Valenza
- c29 Riserva naturale del Bric Montarolo
- c30 Riserva naturale del Bric Montarolo
- c31 Riserva naturale della confluenza del Tanaro
- c32 Riserva naturale di Castelluccio Sornia
- c33 Riserva naturale di Isola Santa Maria

Aree contigue

- f3 Aree contigue della fascia fluviale del Po-tratto torinese
- f5 Aree contigue della fascia fluviale del Po-tratto vercellese/alessandrino
- f6 Aree contigue della fascia fluviale del Po-tratto cuneese

