

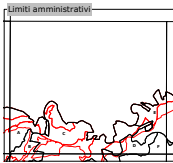
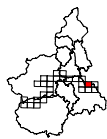
REGIONE
PIEMONTE

RETE ECOLOGICA REGIONALE
SISTEMA REGIONALE DELLE AREE PROTETTE

RISERVE NATURALI E AREE CONTIGUE
DELLA FASCIA FLUVIALE DEL PO

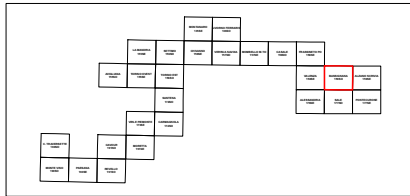
BASSIGNANA

TAVOLA 159 SO



Province di ALESSANDRIA

- A Comune di Venosta
- B Comune di Ivrea di Venosta
- C Comune di Bassignana
- D Comune di Alivon Carallo
- E Comune di Sola Sant'Antonio
- F Comune di Sola



Scala 1:25.000

250 0 250 500 m

Elaborazione dei cartografi a cura dell'IPD

Realizzazione ed aggiornamento cartografia a cura del CSI

Legenda tematica

- Confine
- Parco Naturale a gestione regionale
- Parco Naturale a gestione provinciale
- Riserva Naturale a gestione regionale
- Riserva Naturale a gestione provinciale
- Riserva Naturale a gestione locale
- Zone Naturali di Salvaguardia e Aree Contigue
- Riserva Speciale a gestione regionale

Riserve naturali a gestione regionale

- c7 Riserva naturale della confluenza del Maia
- c8 Riserva naturale della Lanca di San Michele
- c9 Riserva naturale della Lanca di Santa Marta e della confluenza del Banna
- c10 Riserva naturale del Molino e dell'Isolone Bertolla
- c11 Riserva naturale dell'Oasi del Po morto
- c12 Riserva naturale del Molinetto
- c13 Riserva naturale La Vallera
- c14 Riserva naturale Arveva e Gallata
- c15 Riserva naturale dell'Orco e del Malone
- c16 Riserva naturale della confluenza della Dora Baltea
- c17 Riserva naturale del Mulino Vecchio
- c18 Riserva naturale dell'Isotto del Ritano
- c20 Riserva naturale di Pian del Fo
- c21 Riserva naturale di Ranzana
- c22 Riserva naturale di Paracollo, Ponte pesci vivi
- c23 Riserva naturale Portone
- c24 Riserva naturale della confluenza del Bronzo
- c25 Riserva naturale della confluenza del Ristone
- c26 Riserva naturale della confluenza del Varaito
- c27 Riserva naturale della confluenza del Sica e del Grana e della Garzana di Valenza
- c28 Riserva naturale di Ghisa Grande
- c32 Riserva naturale della confluenza del Sesia e del Grana e della Garzana di Valenza
- c33 Riserva naturale della sponda fluviale di Casale Monferrato
- c34 Riserva naturale del Bric Montarolo
- c35 Riserva naturale del Bisozze
- c36 Riserva naturale della confluenza del Tanaro
- c39a6 Riserva naturale di Castelluccio Soravia
- c39ar Riserva naturale di Isola Santa Maria

Aree contigue

- f3 Aree contigue della fascia fluviale del Po-tratto torinese
- f5 Aree contigue della fascia fluviale del Po-tratto vercellese/alessandrino
- f6 Aree contigue della fascia fluviale del Po-tratto conese

