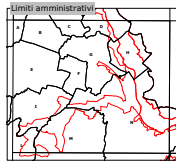
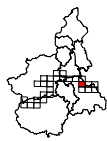


REGIONE
PIEMONTE
RETE ECOLOGICA REGIONALE
SISTEMA REGIONALE DELLE AREE PROTETTE

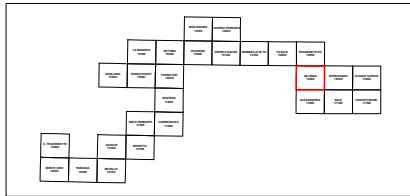
RISERVE NATURALI E AREE CONTIGUE
DELLA FASCIA FLUVIALE DEL PO

VALENZA

TAVOLA 158 SE



Provincia di ALESSANDRIA
 A. Comune di Casale Monferrato
 B. Comune di Borgo San Matteo
 C. Comune di Trinito
 D. Comune di Valenza
 E. Comune di Quindici
 F. Comune di Garze
 G. Comune di Pinerolo Monferrato
 H. Comune di Bazzano
 I. Comune di Mirabello Monferrato
 L. Comune di Lu
 M. Comune di San Salvatore Monferrato
 N. Comune di Valenza



Scala 1:25.000
 250 0 250 500 m
 Realizzazione ed aggiornamento cartografia a cura del

Elaborazione dei cartografi a cura del

Realizzazione ed aggiornamento cartografia a cura del

Legenda tematica

- Confine
- Parco Naturale a gestione regionale
- Parco Naturale a gestione provinciale
- Riserva Naturale a gestione regionale
- Riserva Naturale a gestione provinciale
- Riserva Naturale a gestione locale
- Zone Naturali di Salvaguardia e Aree Contigue
- Riserva Speciale a gestione regionale

Riserve naturali a gestione regionale

- c7 Riserva naturale della confluenza del Maia
- c8 Riserva naturale della Lancia di San Michele
- c9 Riserva naturale della Lancia di Santa Marta e della confluenza del Banna
- c10 Riserva naturale del Molino e dell'Isola Bertolotti
- c11 Riserva naturale dell'Oasi del Po morto
- c12 Riserva naturale del Molinetto
- c13 Riserva naturale La Vallera
- c14 Riserva naturale Armevo e Gallina
- c15 Riserva naturale dell'Orco e del Malone
- c16 Riserva naturale della confluenza della Dora Baltea
- c17 Riserva naturale del Mulino Vecchio
- c18 Riserva naturale dell'Isotto del Ritano
- c19 Riserva naturale di Pian del Po
- c20 Riserva naturale di Ranzano
- c21 Riserva naturale di Paracollo, Ponte pesci vivi
- c22 Riserva naturale Portofino
- c23 Riserva naturale della confluenza del Bronzo
- c24 Riserva naturale della confluenza del Rittico
- c25 Riserva naturale della confluenza del Varaito
- c26 Riserva naturale della confluenza del Sesia e del Grana e della Garzana di Valenza
- c27 Riserva naturale di Ghisa Grande
- c28 Riserva naturale della confluenza del Tanaro
- c29 Riserva naturale del Bric Montarolo
- c30 Riserva naturale del Bisozze
- c31 Riserva naturale della confluenza del Tanaro
- c32 Riserva naturale di Castelluccio Soravia
- c33 Riserva naturale di Isola Santa Maria

Aree contigue

- f3 Aree contigue della fascia fluviale del Po-tratto torinese
- f5 Aree contigue della fascia fluviale del Po-tratto vercellese/alessandrino
- f6 Aree contigue della fascia fluviale del Po-tratto cuneese

