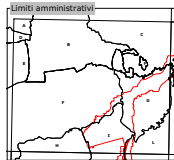
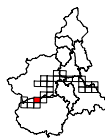


REGIONE
PIEMONTE
RETE ECOLOGICA REGIONALE
SISTEMA REGIONALE DELLE AREE PROTETTE

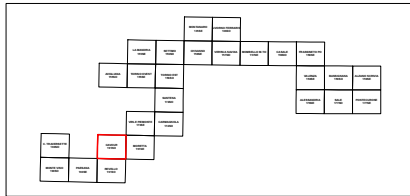
RISERVE NATURALI E AREE CONTIGUE
DELLA FASCIA FLUVIALE DEL PO

CAVOUR

TAVOLA 191 NO



- Provincia di TORINO
- A. Comune di Orbassano Torinese
 - B. Comune di Cuneo
 - C. Comune di Villafraanca Piemonte
 - D. Comune di Bra
- Provincia di CUNEO
- E. Comune di Biella
 - F. Comune di Bardonecchia
 - G. Comune di Caris
 - H. Comune di Aosta
 - I. Comune di Susa
 - L. Comune di Saluzzo



Scala 1:25.000
0 250 500 m

Elaborazione dei cartografi a cura dell'IPD

Realizzazione ed aggiornamento cartografico a cura del CSI

Legenda tematica

- Confine
- Parco Naturale a gestione regionale
- Parco Naturale a gestione provinciale
- Riserva Naturale a gestione regionale
- Riserva Naturale a gestione provinciale
- Riserva Naturale a gestione locale
- Zone Naturali di Salvaguardia e Aree Contigue
- Riserva Speciale a gestione regionale

Riserve naturali a gestione regionale

- c7 Riserva naturale della confluenza del Naisa
- c8 Riserva naturale della Lancia di San Michele
- c9 Riserva naturale della Lancia di Santa Marta e della confluenza del Banna
- c10 Riserva naturale del Molino e dell'Isola Bertolla
- c11 Riserva naturale dell'Oasi del Po morto
- c12 Riserva naturale del Molinetto
- c13 Riserva naturale La Vallera
- c14 Riserva naturale Arno e Gallina
- c15 Riserva naturale dell'Orco e del Malone
- c16 Riserva naturale della confluenza della Dora Baltea
- c17 Riserva naturale del Mulino Vecchio
- c18 Riserva naturale dell'Isotto del Ritano
- c20 Riserva naturale di Pian del Po
- c21 Riserva naturale di Ranzana
- c22 Riserva naturale di Paracollo, Ponte pesci vivi
- c23 Riserva naturale di Paracollo
- c24 Riserva naturale della confluenza del Bronzo
- c25 Riserva naturale della confluenza del Rittico
- c26 Riserva naturale della confluenza del Varaito
- c27 Riserva naturale di Ghisa Grande
- c28 Riserva naturale della confluenza del Sesia e del Grana e della Garzana di Valenza
- c34 Riserva naturale del Bric Montarolo
- c35 Riserva naturale del Bisozzo
- c36 Riserva naturale della confluenza del Tanaro
- c38a Riserva naturale di Castelluccio Scivola
- c38b Riserva naturale di Isola Santa Maria

Aree contigue

- f3 Aree contigue della fascia fluviale del Po-tratto torinese
- f5 Aree contigue della fascia fluviale del Po-tratto vercellese/alessandrino
- f6 Aree contigue della fascia fluviale del Po-tratto cuneese

