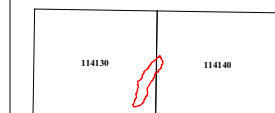


RISERVA NATURALE DEI MONTI PELATI

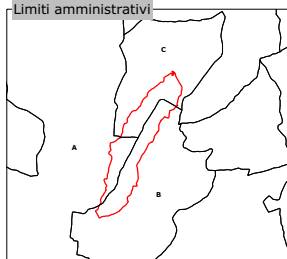
CONFINI



Inquadramento sezioni CTR 1:10.000



Limiti amministrativi




Provincia di **TORINO**









- A Comune di Castellamonte
- B Comune di Baldissero Canavese
- C Comune di Vidracco

Scala 1:10.000
 100 0 100 200 m

Elaborazione dati cartografici a cura dell' 

Realizzazione ed allestimento cartografico a cura del 

Legenda tematica

-  Confine
-  Parco Naturale a gestione regionale
-  Parco Naturale a gestione provinciale
-  Riserva Naturale a gestione regionale
-  Riserva Naturale a gestione provinciale
-  Riserva Naturale a gestione locale
-  Zone Naturali di Salvaguardia e Aree Contigue
-  Riserva Speciale a gestione regionale

