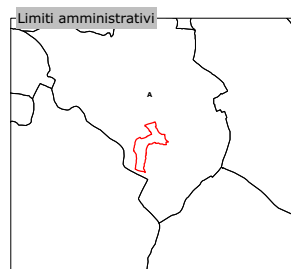
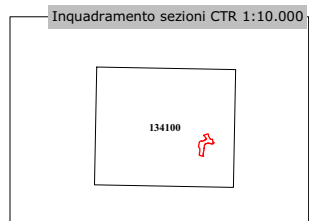
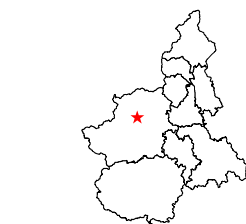


RISERVA NATURALE
DEL PONTE DEL DIAVOLO

CONFINI



Provincia di **TORINO**
A Comune di Lanzo Torinese

Scala 1:5.000
100 0 100 m
Ingrandimento da scala 1:10.000

Elaborazione dati cartografici a cura dell' ipa

Realizzazione ed allestimento cartografico a cura del csi

Legenda tematica

- Confine
- Parco Naturale a gestione regionale
- Parco Naturale a gestione provinciale
- Riserva Naturale a gestione regionale
- Riserva Naturale a gestione provinciale
- Riserva Naturale a gestione locale
- Zone Naturali di Salvaguardia e Aree Contigue
- Riserva Speciale a gestione regionale

