
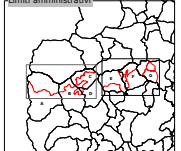

REGIONE PIEMONTE
RETE ECOLOGICA REGIONALE
SISTEMA REGIONALE DELLE AREE PROTETTE

**PARCO NATURALE DELL'ALTA VAL SESIA
 E ALTA VAL STRONA
 E AREA CONTIGUA DELL'ALTA VAL STRONA**


CONFINI TAVOLA 2



Limiti amministrativi





Inquadramento sezioni CTR 1:10.000



Provincia di VERCELLI
 A Comune di Alagna Val Sesia
 B Comune di Biola San Giuseppe
 C Comune di Carofino
 D Comune di Rimasco
 E Comune di Fobello
 F Comune di Romella
 G Comune di Valbrone

Scale 1:25.000
 250 0 250 500 m
 Riduzione da scala 1:10.000

Elaborazione dati cartografici a cura dell'  ICA
 Realizzazione ed allineamento cartografici a cura del  CSI

Legenda tematica

<ul style="list-style-type: none"> — Confine Parco Naturale a gestione regionale Parco Naturale a gestione provinciale Riserva Naturale a gestione regionale Riserva Naturale a gestione provinciale Riserva Naturale a gestione locale 	<ul style="list-style-type: none"> Zone Naturali di Salvaguardia e Aree Contigue Riserva Speciale a gestione regionale
--	--

