



REGIONE PIEMONTE
RETE ECOLOGICA REGIONALE
SISTEMA REGIONALE DELLE AREE PROTETTE

PARCO NATURALE DI STUPINGI

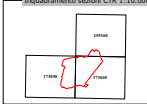
CONFINI



Unità amministrative



Inquadramento sezione CTR 1:10.000



Provincia di **TORINO**

- ▲ Comune di Orsasso
- Comune di Candino
- ◐ Comune di Nibbio

Scala 1:10.000
 100 0 100 200 m

Elaborazione dati cartografici a cura dell' 