

SUDDIVISIONE DELLE LOCALITA' DELLA PROVINCIA DI ALESSANDRIA NELLE REGIONI AGRARIE

N° 1

Alte Valli del Curone e del Borbera

Albera Ligure, Cabella Ligure, Cantalupo Ligure, Carrega Ligure, Fabbrica Curone, Gremiasco, Mongiardino Ligure, Montacuto Roccaforte Ligure, Rocchetta Ligure.

N° 2

Alto Lemme

Bosio, Fraconalto, Voltaggio.

N° 3

Colline dell'Alto Monferrato Alessandrino

Alfiano Natta, Camino, Castelletto Merli, Cella Monte, Cereseto, Cerrina, Coniolo, Gabiano, Mombello M.to, Moncestino, Murisengo, Odalengo Grande, Odalengo Piccolo, Ozzano, Pontestura, Ponzano M.to, Rosignano M.to, Sala M.to, San Giorgio M.to, Serralunga di Crea, Solonghelo, Terruggia, Treville, Villadeati, Villamiroglio.

N° 4

Medio Monferrato Alessandrino

Zona a: Castelletto M.to, Montecastello, Pietra Marazzi, Valenza.
Zona b: Altavilla M.to, Camagna M.to, Conzano, Cuccaro M.to, Frassinello M.to, Fubine, Lu, Olivola, Ottiglio, Pecetto di Valenza, San Salvatore M.to, Vignale M.to.

N° 5

Medie Valli del Curone e del Grue

Avolasca, Berzano di Tortona, Brignano Frascata, Carbonara Scrivia, Carezzano, Casasco, Cassano Spinola, Castellania, Cerreto Grue, Costa Vescovato, Dernice, Garbagna, Gavazzana, Momperone, Monleale, Montegioco, Montemarzino, Paderna, Pozzol Groppo, San Sebastiano Curone, Sant'Agata Fossili, Sardi-gliano, Sarezzano, Spineto Scrivia, Villaromagnano, Volpedo, Volpeglino.

N° 6

Medio Bormida

Zona a: Acqui Terme, Alice Bel Colle, Bistagno, Carpeneto, Cassine, Montaldo Bormida, Ricaldone, Rocca Grimalda, Strevi, Terzo, Trisobbio.
Zona b: Bergamasco, Carentino, Castelnuovo Bormida, Frascaro, Gamalero, Morsasco, Orsara B.da, Rivalta B.da, Sezzadio.

N° 7

Medie Valli dello Scrivia e dell'Orba

Zona a: Belforte M.to, Capriata d'Orba, Casaleggio Boiro, Castelletto d'Orba, Francavilla Bisio, Gavi, Lerma, Montaldeo, Mornese, Parodi, Ovada, Pasturana, San Cristoforo, Serravalle S., Silvano D'Orba, Tagliolo M.to, Tassarolo.
Zona b: Arquata Sc., Borghetto di Borbera, Carrosio, Grondona, Stazzano, Vignole Borbera.

N° 8

Colline dell'Alto Bormida

Zona a: Castelletto d'Erro, Cavatore, Cremolino, Grogcardo, Melazzo, Molare, Montechiaro d'Acqui, Ponti, Prasco, Spigno M.to, Visone.

Zona b: Cartosio, Cassinelle, Denice, Malvicino, Merana, Morbello, Pareto, Ponzone.

N° 9

Pianura di Casale Monferrato

Balzola, Borgo San Martino, Bozzole, Casale Monferrato, Frassineto Po, Giarole, Mirabello M.to, Morano sul Po, Occimiano, Pomaro M.to, Ticineto, Valmacca, Villanova Monferrato.

N° 10

Pianura Padana Alessandrina

Zona a: Alluvioni Cambiò, Alzano Sc., Castelnuovo Sc., Guazzora, Isola Sant'Antonio, Molino dei Torti, Piovera, Pontecurone, Sale.

Zona b: Bassignana, Casalnoceto, Rivarone.

N° 11

Pianura del Tanaro Alessandrino e del Bormida

Zona a: Casal Cermelli, Castellazzo Bormida.

Zona b: Borgoratto Alessandrino, Castelspina, Felizzano, Fresonara, Masio, Oviglio, Predosa, Quargnento, Quattordio, Solero.

N° 12

Pianura di Alessandria

Zona a: Bosco Marengo, Castellar Guidobono, Frugarolo, Viguzzolo.

Zona b: Alessandria, Basaluzzo, Novi Ligure, Pozzolo Formigaro, Tortona, Villavernia.

Le tariffe sono state elaborate, previa consultazione delle Associazioni Agricole di Categoria dalla Commissione Provinciale Espropri e approvate all'unanimità, nella seduta del 16 Gennaio 2008

PROVINCIA DI ALESSANDRIA
Il Presidente Delegato
Dott. Ing. Piergiuseppe A. Dezza

**PROVINCIA DI ALESSANDRIA
 COMMISSIONE PROVINCIALE COMPETENTE ALLA DETERMINAZIONE DELL'INDENNITA' DEFINITIVA
 QUADRO D'INSIEME DEI VALORI AGRICOLI MEDI (V.A.M.) €/HAPER TIPO DI COLTURA DEI TERRENI COMPRESI NELLE SINGOLE REGIONI AGRARIE
 DELLA PROVINCIA DI ALESSANDRIA
 VALORI PER L'ANNO 2009
 Riferimento all'anno 2008
 (art. 41 D.P.R. 08/06/2001, N° 327 e s.m.i.)**

REGIONI AGRARIE

Tipo di coltura	N°1	N°2	N°3	N°4		N°5	N°6		N°7		T
				a	b		a	b	a	b	
<i>Seminativo</i>	5.600,00	4.660,00	7.470,00	8.720,00	7.900,10	8.720,00	8.720,00	9.330,00	9.330,00	8.720,00	S
<i>Seminativo irriguo</i>	10.900,00	10.900,00	17.750,00	18.050,00	15.560,00	15.560,00	15.560,00	15.560,00	15.560,00	15.560,00	Si
<i>Prato</i>	5.410,00	4.532,00	6.530,00	7.720,00	8.470,00	8.470,00	8.470,00	8.470,00	8.470,00	8.470,00	P
<i>Prato irriguo</i>	9.950,00			17.130,00	11.220,00	15.560,00	15.560,00	15.560,00	15.560,00		Pi
<i>Orto irriguo</i>	16.820,00		23.660,00	24.900,00	23.970,00	22.410,00	31.130,00	34.250,00		18.680,00	Oi
<i>Frutteto</i>	10.580,00		15.250,00	14.950,00	14.950,00	26.150,00	18.050,00	18.050,00	16.820,00	13.700,00	F
<i>Frutteto irriguo</i>						28.036,60					Fi
<i>Vigneto***</i>	10.080,00	11.400,00	19.470,00	16.780,00	20.140,00	20.140,00	33.570,00	24.840,00	30.220,00	18.800,00	V
<i>Vivaio**</i>	13.860,00	11.150,00	20.700,00	21.470,00	19.770,00	18.990,00	23.340,00	24.910,00	22.890,00	18.740,00	N
<i>Nocciolo</i>			9.950,00	9.950,00	14.850,00	9.950,00	9.950,00	14.852,60	9.950,00	9.950,00	N
<i>Castagneto da frutto</i>	2.800,00	2.800,00					1.840,00			1.840,00	Cf
<i>Pascolo</i>	1.500,00	950,00	950,00	950,00	950,00	950,00	950,00	950,00	950,00	950,00	Ps
<i>Pascolo cespugliato</i>	1.110,00	620,00	620,00	620,00	620,00	620,00	620,00	620,00	620,00	620,00	Pc
<i>Incolto produttivo</i>	330,00	330,00	330,00	330,00	330,00	330,00	330,00	330,00	330,00	330,00	Ip
<i>Bosco alto fusto**</i>	3.750,00	3.750,00	3.750,00	3.750,00	3.750,00	3.750,00	3.750,00	3.750,00	3.750,00	3.750,00	Baf
<i>Bosco ceduo**</i>	2.360,00	2.360,00	1.840,00	1.840,00	1.840,00	1.840,00	1.840,00	1.840,00	1.840,00	1.840,00	Bc
<i>Bosco misto**</i>	1.840,00	1.840,00	1.840,00	1.840,00	1.840,00	1.840,00	1.840,00	1.840,00	1.840,00	1.840,00	Bm
<i>Ploppeto**</i>			13.020,00	14.950,00	13.020,00	13.020,00	13.020,00	13.020,00	13.020,00	13.020,00	Pi

N.B.: I valori dei tipi di coltura "ARBORATO" rientrano nelle colture principali

** valore del terreno senza soprassuolo

*** sulle superfici coltivate a vigneto regolarmente iscritte negli Albi C.C.I.A.A. come DOCG è prevista una maggiorazione del 10%

Coltura più redditizia di superficie superiore al 5% dell'intera superficie coltivata della Regione Agraria

PROVINCIA DI ALESSANDRIA
 COMMISSIONE PROVINCIALE COMPETENTE ALLA DETERMINAZIONE DELL'INDENNITA' DEFINITIVA
 QUADRO D'INSIEME DEI VALORI AGRICOLI MEDI (V.A.M.) €/HA PER TIPO DI COLTURA DEI TERRENI COMPRESI NELLE SINGOLE REGIONI AGRARIE
 DELLA PROVINCIA DI ALESSANDRIA
 VALORI PER L'ANNO 2009
 Riferimento all'anno 2008
 (art. 41 D.P.R. 08/06/2001, N° 327 e s.m.i.)

REGIONI AGRARIE

Tipo di coltura	N°8		N°9	N°10		N°11		N°12		T
	a	b		a	b	a	b	a	b	
Seminativo	8.610,00	6.550,00	12.450,00	13.700,00	12.450,00	10.580,00	12.450,00	12.450,00	12.450,00	S
Seminativo irriguo	13.200,00		23.040,00	26.150,00	19.920,00	18.680,00	24.280,00	24.290,00	20.700,00	Si
Prato	6.230,00	6.290,00	11.960,00	11.960,00	11.960,00	10.090,00	10.090,00	11.960,00	11.960,00	P
Prato irriguo	14.370,00		18.680,00	22.410,00	18.360,00	19.920,00	18.680,00	24.290,00	20.700,00	Pi
Orto irriguo	24.280,00	24.290,00	31.130,00	44.450,00	30.500,00	34.870,00	29.870,00	31.460,00	31.460,00	Oi
Frutteto	16.820,00	13.700,00		18.680,00	16.820,00		20.550,00	20.700,00	24.390,00	F
Frutteto irriguo										Fi
Vigneto***	2.110,00	18.800,00	18.970,00		12.090,00				17.450,00	V
Vivajo**	18.740,00	21.540,00	27.080,00	35.300,00	25.210,00	29.570,00	24.280,00	27.870,00	26.080,00	
Nocciolo	9.950,00	9.950,00								N
Castagneto da frutto	1.840,00	1.840,00								Cf
Pascolo	950,00	950,00	950,00	950,00	950,00	950,00	950,00	950,00	950,00	Ps
Pascolo cespugliato	620,00	620,00	620,00	620,00	620,00	620,00	620,00	620,00	620,00	Pc
Incolto produttivo	330,00	330,00	330,00	330,00	330,00	330,00	330,00	330,00	330,00	Ip
Bosco alto fusto**	3.750,00	3.750,00	3.750,00	3.750,00	3.750,00	3.750,00	3.750,00	3.750,00	3.750,00	Baf
Bosco ceduo**	1.840,00	1.840,00	1.840,00	1.840,00	1.840,00	1.840,00	1.840,00	1.840,00	1.840,00	Bc
Bosco misto**	1.840,00	1.840,00	1.840,00	1.840,00	1.840,00	1.840,00	1.840,00	1.840,00	1.840,00	Bm
Pioppeto**	13.020,00		14.950,00	14.950,00	13.020,00	14.950,00	13.020,00	14.950,00	14.950,00	Pi

N.B.: I valori dei tipi di coltura "ARBORATO" rientrano nelle colture principali

N.B.: I valori dei tipi di coltura "ARBORATO" rientrano nelle colture principali

** valore del terreno senza soprasuolo

*** sulle superfici coltivate a vigneto regolarmente iscritte negli Albi C.C.I.A.A. come DOCG è prevista una maggiorazione del 10%

Coltura più redditizia di superficie superiore al 5% dell'intera superficie coltivata della Regione Agraria

PROVINCIA DI ASTI

Elencazione delle Regioni Agrarie e dei Comuni che ne fanno parte:

REGIONE AGRARIA N. 1 = Colline dell'Alto Monferrato Astigiano:

Albugnano, Aramengo, Berzano San Pietro, Buttigliera d'Asti, Cantarana, Capriglio, Castelnuovo Don Bosco, Cellarengo, Cerreto d'Asti, Cisterna d'Asti, Cocconato, Cortandone, Cortanze, Cortazzone, Dusino San Michele, Ferrere, Mareto, Monale, Moncucco Torinese, Montafia, Montiglio Monferrato parte (ex territorio di Montiglio), Moransengo, Passerano Marmorito, Piea, Pino d'Asti, Piovà Massaia, Roatto, Robella, San Paolo Solbrito, Tonengo, Valfenera, Viale d'Asti, Villafranca d'Asti, Villanova d'Asti.

REGIONE AGRARIA N. 2 = Medio Monferrato Astigiano:

Antignano, Asti, Baldichieri d'Asti, Calliano, Camerano Casasco, Casorzo, Castagnole Monferrato, Castell'Alfero, Castellero, Celle Enomondo, Chiusano d'Asti, Cinaglio, Corsione, Cossombrato, Cunico, Frinco, Grana, Grazzano Badoglio, Moncalvo, Montechiaro d'Asti, Montemagno, Montiglio Monferrato parte (ex territori di Colcavagno e Scandeluzza) Penango, Portacomaro, Revigliasco d'Asti, San Damiano d'Asti, San Martino Alfieri, Scurzolengo, Settime, Soglio, Tigliole, Tonco, Viarigi, Villa San Secondo.

REGIONE AGRARIA N. 3 = Colline del Belbo e del Tiglione:

Agliano Terme, Azzano d'Asti, Belveglio, Bruno, Calamandrana, Calosso, Canelli, Cassinasco, Castagnole Lanze, Castel Boglione, Castelletto Molina, Castelnuovo Belbo, Castelnuovo Calcea, Castel Rocchero, Coazzaolo, Cortiglione, Costigliole d'Asti, Fontanile, Incisa Scapaccino, Isola d'Asti, Maranzana, Moasca, Mombaruzzo, Mombercelli, Mongardino, Montabone, Montaldo Scarampi, Montegrosso d'Asti, Nizza Monferrato, Quaranti, Rocca d'Arazzo, Rocchetta Palafea, Rocchetta Tanaro, San Marzano Oliveto, Vaglio Serra, Vigliano d'Asti, Vinchio.

REGIONE AGRARIA N. 4 = Colline del Basso Bormida e di Millesimo e di Spigno:

Bubbio, Cessole, Loazzolo, Mombaldone, Monastero Bormida, Olmo Gentile, Roccaverano, San Giorgio Scarampi, Serole, Sessame, Vesime.

REGIONE AGRARIA N. 5 = Pianura del Tanaro Astigiano:

Castello d'Annone, Cerro Tanaro, Refrancore.

COMMISSIONE ESPROPRI PER LA PROVINCIA DI ASTI
VALORI AGRICOLIMEDI PER TIPO DI CULTURA DEI TERRENI COMPRESI NELLE SINGOLE
REGIONI AGRARIE DELLA PROVINCIA DI ASTI - ANNO 2009 -

(Ai sensi del T.U. Espropri – D.P.R.n. 327/01 e succ. D.Lgs. 302/02 art. 41)

N. ORDINE	TIPI DI CULTURA	Regione Agraria n. 1		Regione Agraria n. 2		Regione Agraria n. 3		Regione Agraria n. 4		Regione Agraria n. 5	
		Valori medi ad Ha	Euro	Valori medi ad Ha	Euro	Valori medi ad Ha	Euro	Valori medi ad Ha	Euro	Valori medi ad Ha	Euro
1	Seminativo	9.927,00	14.460,00 *	12.985,00	7.206,00	11.934,00 *					
2	Seminativo Arborato	9.927,00	14.460,00	12.985,00	7.206,00	11.934,00					
3	Seminativo Irriguo	23.584,00	29.015,00	28.637,00	22.895,00	27.940,00					
4	Prato	11.300,00 *	14.460,00	13.529,00	7.614,00	13.337,00					
5	Prato Arborato	-	-	12.442,00	-	13.337,00					
6	Prato Irriguo	23.584,00	28.637,00	25.881,00	-	-					
7	Prato irriguo Arborato	-	-	-	19.079,00	-					
8	Orto	-	41.341,00	41.341,00	-	-					
9	Orto Irriguo	-	41.341,00	41.341,00	-	-					
10	Frutteto	11.739,00	22.077,00	19.343,00	-	-					
11	Vigneto	12.443,00	16.176,00	23.639,00 *	10.701,00 *	10.701,00					
12	Incolto Produttivo	549,00	549,00	549,00	549,00	549,00					
13	Pascolo	973,00	973,00	973,00	851,00	851,00					
14	Pascolo cespugliato	-	973,00	973,00	851,00	851,00					
15	Pascolo Arborato	-	-	973,00	-	-					
16	Bosco Ceduo	2.554,00	3.039,00	3.344,00	2.248,00	2.857,00					
17	Bosco Misto	3.344,00	3.828,00	3.828,00	3.344,00	-					
18	Bosco Alto Fusto	6.381,00	7.962,00	6.807,00	4.618,00	7.597,00					
19	Nocciolo	8.597,00	10.746,00	9.672,00	7.440,00	9.349,00					
20	Castagneto	-	-	-	2.007,00	-					

ANNOTAZIONI: I valori sono riferiti all'anno solare 2008

*** CULTURA PIU' REDDITIZIA DI SUPERFICIE SUPERIORE AL 5% DELL'INTERA SUPERFICIE COLTIVATA DELLA REGIONE AGRARIA**



	Regione Agraria	Comuni
1	Montagna della Media Valsesia	Ailoche, Caprile, Coggiola, Portula, Pray, Trivero .
2	Valle del Cervo	Andorno Micca, Callabiana, Camandona, Campiglia Cervo, Miagliano, Mosso, Piedicavallo, Pralungo, Quittengo, Rosazza, Sagliano Micca, San Paolo Cervo, Tavigliano, Tollegno, Valle Mosso, Veglio .
3	Alta Elvo	Donato, Graglia, Muzzano, Netro, Occhieppo Superiore, Pollone, Sordevolo .
4	Collina Interna	Biella, Bioglio, Brusnengo, Camburzano, Casapinta, Castelletto Cervo, Cerreto Castello, Cossato, Crevacuore, Crosa, Curino, Lessona, Masserano, Mezzana Mortigliengo, Mottalciata, Occhieppo Inferiore, Pettinengo, Piatto, Quaregna, Ronco Biellese, Selve Marcone, Soprana, Sostegno, Strona, Ternengo, Valdengo, Vallanzengo, Valle San Nicolao, Vigliano Biellese, Villa del Bosco, Zumaglia .
5	Morenica della Serra	Cavaglià, Cerrione, Dorzano, Magnano, Mongrando, Roppolo, Sala Biellese, Torrazzo, Viverone, Zimone, Zubiena .
6	Pianura	Benna, Borriana, Candelo, Gaglianico, Giffenga, Massazza, Ponderano, Salussola, Sandigliano, Verrone, Villanova Biellese

IL SEGRETARIO
Dott. Vittorio CANTAMESSA


IL PRESIDENTE
Ass. Claudio MARAMPON

colture	Regione Agraria 1 (euro per ettaro)	Regione Agraria 2 (euro per ettaro)	Regione Agraria 3 (euro per ettaro)	Regione Agraria 4 (euro per ettaro)	Regione Agraria 5 (euro per ettaro)	Regione Agraria 6 (euro per ettaro)
Seminativo	5.910	5.920	6.900	8.330	9.150	10.490
Seminativo arborato	6.190	6.190	7.220	8.870	9.420	10.750
Seminativo irriguo	0			13.980	14.780*	16.120*
Seminativo irr. Arb.	0			14.510	15.050	16.400
Prato	4.840*	4.840*	5.290*	8.330	8.870	9.680
Prato arborato	5.120	5.120	5.580	8.870	9.420	9.890
Prato irriguo	6.730	6.730	7.840	12.370	12.910	13.980
Prato irriguo arborato	6.990	6.990		12.910		14.260
Prato a marcita						14.260
Risaia stabile				13.440	13.440	15.860
Vivaio				28.090	27.580	28.090
Orto					20.430	20.430
Orto irriguo					24.730	24.730
Frutteto	6.990	6.990	8.740	13.440	15.050	13.980
Frutteto irriguo					26.340	
Vigneto	5.330	5.330	7.740	22.040*	22.040	11.300
Orto Arborato			4.840	15.050	15.050	15.050
Pescheto					29.020	
Pascolo	1.160	1.160	1.440	2.100	2.610	2.610
Pascolo arborato	1.210	1.210	1.510	2.350	2.870	2.870
Pascolo cespugliato	790	790	1.130	1.830		
Castagneto da frutta	4.040	4.040	4.450	4.960	4.960	
Bosco alto fusto	3.910	3.910	4.250	4.700	4.960	5.480
Bosco misto	3.660	3.660	3.660	4.440	4.700	4.960
Bosco ceduo	3.400	3.400		4.180	4.440	4.700
Pioppeto						10.440
Incolto Produttivo	610	610	610	810	910	1.010

- I valori sono riferiti all'anno 2008, e valevoli per l'anno 2009, a norma dell'art. 41 del DPR 08/6/2001 n. 327, e dell'art. 1 della Legge Regione Piemonte 18/2/2002 n. 5.
- I valori contrassegnati da asterisco (*) si riferiscono alla coltura più redditizia di superficie superiore al 5% dell'intera superficie coltivata della Regione Agraria
- Il valore delle colture "vivaio" e "vigneto" e "frutteto" deve intendersi come non comprensivo del soprassuolo, il quale deve essere valutato a parte.

IL SEGRETARIO
Dott. Vittorio CANTAMESSA

IL PRESIDENTE
Ass. Claudio MARAMPON



Medaglia d'oro al Valore Civile

COMMISSIONE PROVINCIALE ESPROPRI DI CUNEO

(D.P.R. 8 giugno 2001, n. 327 art. 41 e ss.mm.ii.)

Sede: PROVINCIA DI CUNEO
C.so Nizza, n. 21 - 12100 CUNEO.

Valori agricoli medi dei terreni, considerati liberi da vincoli di contratti agrari, secondo i tipi di coltura effettivamente praticati, compresi nelle singole Regioni Agrarie della Provincia di Cuneo, determinati a norma del D.P.R. n. 327 del 08/06/2001 e succ. D.L.gs n. 302 del 27/12/2002 (T.U. Espropri - Art. 41 comma 4).

Valori riferiti all'anno 2008 validi per l'anno 2009

Versione rettificata della tabella redatta dalla Segreteria della Commissione Provinciale Espropri di Cuneo e allegata al Verbale n. 1 in data 07/01/2009 della Commissione

Cuneo, lì 19/01/2009

per il Presidente Delegato
IL SEGRETARIO
DE STEFANIS Dott. Pier Luigi

PROVINCIA DI CUNEO

Elenco delle Regioni Agrarie e dei Comuni di esse facenti parte.

<p>Regione Agraria N.1 Alta Valle Po e Val Varaita Bellino, Brossasco, Casteldelfino, Crissolo, Frassinio, Isasca, Melle, Oncino, Ostana, Paesana, Pontechianale, Rossana, Sampeyre, Sanfront, Valmala, Venasca.</p>	<p>Regione Agraria N.2 Alta Valli Maira e Grana Acciglio, Canosio, Castelagnano, Celle di Macra, Elva, Maera, Marmora, Pradives, Prazzo, Stroppio.</p>	<p>Regione Agraria N.3 Montagna delle Medie Valli Maira e Grana Cartignano, Dronero, Montemale di Cuneo, Monterosso Grana, Roccabruna, San Damiano Macra, Valgrana, Villar San Costanzo.</p>
<p>Regione Agraria N.4 Alta Valle di Stura di Demonte Aisone, Argentera, Demonte, Gatola, Moiola, Pietraporzio, Rittana, Sambuco, Valloriate, Vinadio.</p>	<p>Regione Agraria N.5 Alta Valle Gesso Entracque, Limone Piemonte, Valdieri, Vermante.</p>	<p>Regione Agraria N.6 Montagna delle Medie Valli Stura di Demonte e Gesso Bermezzo, Borgo San Dalnazzo, Boves, Cervasca, Chiusa di Pesio, Peveragno, Roaschia, Robilante, Roccaspavvera, Roccavione, Vignolo.</p>
<p>Regione Agraria N.7 Alto Tanaro Alto, Briga Alta, Caprauna, Frabosa Soprana, Frabosa Sottana, Lisio, Montaldo Mondovì, Ormea, Pamparato, Roburent, Roccaforte Mondovì, Torre Mondovì, Viola.</p>	<p>Regione Agraria N.8 Alta Valle dell'Ellero Bagnasco, Battifollo, Castelnuovo di Ceva, Garessio, Monasterolo Casotto, Montezemolo, Nucetto, Perlo, Priero, Priola, Scagnello.</p>	<p>Regione Agraria N.9 Colline Saluzzesi Bagnolo Piemonte, Barge, Brondello, Costigliole Saluzzo, Envie, Gambasca, Manta, Martiniana Po, Pagno, Piasco, Riffredo, Verzuolo.</p>
<p>Regione Agraria N.10 Colline del Monferrato Cuneese Baldissero d'Alba, Canale, Castagnito, Castellinaldo, Ceresole d'Alba, Cornelianò d'Alba, Govone, Guarene, Magliano Alfieri, Montà, Montaldo Roero, Monte Roero, Monticello d'Alba, Probiosi d'Alba, Pocapaglia, Priocca, Sanfrè, Santa Vittoria d'Alba, Santo Stefano Roero, Sommariva del Bosco, Sommariva Perno, Vezza d'Alba.</p>	<p>Regione Agraria N.11 Colline della Bassa Langa di Alba Alba, Barbaresco, Barolo, Camo, Castiglione Falletto, Castiglione Tinella, Cossano Belbo, Diano d'Alba, Grinzane Cavour, La Morra, Mango, Monchiero, Montforte d'Alba, Monielupo Albese, Neive, Neviglie, Novello, Rocchetta Belbo, Roddi, Roddello, Santo Stefano Belbo, Serralunga d'Alba, Treiso, Trezzo Tinella, Verduno.</p>	<p>Regione Agraria N.12 Colline dell'Alta Langa di Alba Albaretto della Torre, Arguello, Benevello, Bergolo, Borgomale, Bostia, Bossolasco, Castelletto Uzzone, Castino, Cerretto delle Langhe, Cissone, Cortemilia, Cravanzana, Feisoglio, Gorzegno, Lequio Berria, Levice, Niella Belbo, Perletto, Pezzolo Valle Uzzone, Roddino, San Benedetto Belbo, Serravalle Langhe, Sinito, Somano, Torre Bormida.</p>
<p>Regione Agraria N.13 Colline della Langa Monregalese Bastia Mondovì, Belvedere Langhe, Bonvicino, Camerana, Castellino Tanaro, Cigliè, Clavesana, Dogliani, Farigliano, Gottasecca, Igliano, Marsaglia, Monbarcaro, Monesiglio, Murazzano, Prunetto, Rocca Cigliè, Sale delle Langhe, Sale San Giovanni, Saliceto.</p>	<p>Regione Agraria N.14 Colline di Mondovì Briaglia, Ceva, Leseugno, Mombasiglio, Monastero di Vasco, Mondovì, Niella Tanaro, Paroldo, Pianfei, Roascio, San Michele Mondovì, Torresina, Vicoforte, Villanova Mondovì.</p>	<p>Regione Agraria N.15 Pianura di Saluzzo Caramagna Piemonte, Cardè, Casalgrasso, Castellar, Cavallerleone, Cavallermaggiore, Cervere, Faule, Genola, Lagnasco, Marene, Monasterolo di Savigliano, Moretta, Murello, Polonghera, Raccorigli, Revello, Ruffia, Saluzzo, Savigliano, Scarnafigi, Torre San Giorgio, Villanova Solaro.</p>
<p>Regione Agraria N.16 Pianura tra Stura e Tanaro Benevagienna, Bra, Carrù, Cherasco, Lequio Tanaro, Magliano Alpi, Narzole, Piozzo, Rocca de' Baldi, Salmour, Trinità.</p>	<p>Regione Agraria N.17 Pianura di Cuneo Beinette, Busca, Caraglio, Castelletto Stura, Centallo, Cuneo, Fossano, Margaria, Montanera, Morozzo, Sant'Albano Stura, Tarantasca, Villafalletto, Votignasco.</p>	

COMMISSIONE PROVINCIALE ESPROPRI DI CUNEO

TIPI DI COLTURA	Regione Agraria n.1 Valori medi ad Ha.	Regione Agraria n.2 Valori medi ad Ha.	Regione Agraria n.3 Valori medi ad Ha.	Regione Agraria n.4 Valori medi ad Ha.	Regione Agraria n.5 Valori medi ad Ha.	Regione Agraria n.6 Valori medi ad Ha.	Regione Agraria n.7 Valori medi ad Ha.	Regione Agraria n.8 Valori medi ad Ha.
Seminativo	€ 5.500,00	€ 4.050,00	€ 7.250,00	€ 5.500,00	€ 5.500,00	€ 9.400,00	€ 5.500,00	* € 5.600,00
Seminativo Arborato	€ 6.200,00	€ 4.750,00	€ 8.650,00	€ 8.150,00	€ 6.200,00	€ 11.700,00	€ 6.200,00	€ 6.450,00
Seminativo Irriguo	€ 14.750,00	€ 9.200,00	€ 17.450,00	€ 11.050,00	€ 11.050,00	€ 24.400,00	€ 11.600,00	€ 11.600,00
Seminativo Irriguo Arborato	€ 16.100,00	-	* € 18.750,00	€ 13.300,00	€ 12.200,00	* € 25.850,00	€ 12.700,00	€ 12.700,00
Prato	€ 5.300,00	€ 3.500,00	€ 7.250,00	€ 5.300,00	€ 5.300,00	€ 9.400,00	€ 5.300,00	€ 5.300,00
Prato Arborato	€ 5.900,00	€ 4.950,00	€ 7.950,00	€ 5.900,00	€ 5.900,00	€ 11.700,00	€ 5.900,00	€ 5.900,00
Prato Irriguo	* € 12.200,00	€ 7.350,00	€ 14.950,00	€ 9.700,00	€ 9.700,00	€ 23.250,00	€ 10.200,00	€ 9.700,00
Prato Irriguo Arborato	€ 13.400,00	€ 8.550,00	€ 16.200,00	€ 12.900,00	€ 11.450,00	€ 25.850,00	€ 11.050,00	€ 11.050,00
Pascolo	€ 1.050,00	€ 1.150,00	€ 1.050,00	€ 1.050,00	€ 1.050,00	€ 1.100,00	€ 1.150,00	€ 1.050,00
Pascolo Arborato	€ 1.050,00	-	€ 1.400,00	€ 1.050,00	€ 1.050,00	€ 1.100,00	€ 1.150,00	€ 1.050,00
Pascolo Cespugliato	€ 1.050,00	€ 1.150,00	€ 1.050,00	€ 1.050,00	€ 1.050,00	€ 1.100,00	€ 1.150,00	€ 1.050,00
Orto	€ 19.700,00	€ 19.700,00	€ 21.550,00	€ 19.700,00	€ 19.700,00	€ 27.300,00	€ 19.700,00	€ 19.700,00
Orto Irriguo	€ 21.350,00	€ 21.350,00	€ 21.800,00	€ 21.350,00	€ 21.350,00	€ 30.500,00	€ 21.350,00	€ 21.350,00
Vigneto	€ 6.300,00	€ 6.300,00	€ 7.650,00	€ 6.300,00	-	€ 10.400,00	€ 6.300,00	€ 6.300,00
Frutteto	€ 18.750,00	-	€ 25.150,00	-	-	€ 31.100,00	€ 18.750,00	€ 18.750,00
Pescheto	-	-	-	-	-	-	-	-
Castagneto	€ 5.500,00	€ 4.750,00	€ 5.600,00	€ 5.500,00	€ 3.800,00	€ 6.750,00	* € 5.500,00	€ 5.500,00
Canneto	-	-	-	-	-	-	-	-
Bosco Alto Fusto	€ 2.100,00	* € 2.100,00	€ 2.200,00	* € 2.100,00	* € 2.500,00	€ 2.250,00	€ 2.100,00	€ 2.100,00
Bosco Ceduo	€ 1.150,00	€ 1.150,00	€ 1.150,00	€ 1.400,00	€ 1.150,00	€ 1.500,00	€ 1.150,00	€ 1.150,00
Bosco Misto	€ 1.500,00	€ 1.500,00	€ 1.600,00	€ 1.500,00	€ 1.500,00	€ 2.250,00	€ 1.500,00	€ 1.500,00
Incolto Produttivo	€ 550,00	€ 550,00	€ 550,00	€ 550,00	€ 550,00	€ 600,00	€ 550,00	€ 650,00

* Cultura più redditizia di superficie superiore al 5% dell'intera superficie coltivata della Regione Agraria.

COMMISSIONE PROVINCIALE ESPROPRI DI CUNEO

TIPI DI COLTURA	Regione Agraria 9 Valori medi ad Ha.	Regione Agraria 10 Valori medi ad Ha.	Regione Agraria 11 Valori medi ad Ha.	Regione Agraria 12 Valori medi ad Ha.	Regione Agraria 13 Valori medi ad Ha.	Regione Agraria 14 Valori medi ad Ha.	Regione Agraria 15 Valori medi ad Ha.	Regione Agraria 16 Valori medi ad Ha.	Regione Agraria 17 Valori medi ad Ha.
Seminativo	€ 11.500,00	€ 11.800,00	€ 12.000,00	€ 9.900,00	€ 9.000,00	€ 10.600,00	€ 18.950,00	€ 14.400,00	€ 15.350,00
Seminativo Arborato	€ 12.700,00	€ 12.600,00	€ 13.400,00	€ 6.700,00	€ 10.600,00	€ 11.150,00	€ 22.450,00	€ 16.300,00	€ 17.300,00
Seminativo Irriguo	€ 27.300,00	€ 20.650,00	€ 26.000,00	-	€ 19.700,00	* € 18.400,00	€ 37.000,00	€ 29.000,00	€ 34.050,00
Seminativo Irriguo Arborato	€ 28.850,00	€ 21.950,00	€ 27.500,00	-	€ 20.900,00	€ 19.950,00	€ 38.850,00	€ 30.450,00	€ 35.750,00
Prato	€ 11.000,00	€ 11.000,00	€ 11.250,00	€ 6.700,00	€ 6.850,00	€ 9.150,00	€ 18.950,00	€ 12.400,00	€ 13.350,00
Prato Arborato	€ 11.800,00	€ 11.800,00	€ 12.850,00	€ 7.450,00	€ 7.600,00	€ 11.350,00	€ 22.450,00	€ 14.200,00	€ 15.150,00
Prato Irriguo	€ 25.050,00	* € 20.650,00	€ 26.000,00	€ 14.000,00	€ 19.700,00	€ 18.400,00	€ 37.450,00	* € 30.800,00	* € 36.000,00
Prato Irriguo Arborato	€ 28.850,00	€ 21.950,00	€ 27.500,00	€ 15.400,00	€ 20.900,00	€ 19.950,00	€ 39.200,00	€ 32.150,00	€ 37.600,00
Pascolo	€ 1.100,00	€ 1.100,00	€ 1.050,00	€ 1.100,00	€ 1.050,00	€ 1.050,00	€ 3.350,00	€ 1.750,00	€ 1.850,00
Pascolo Arborato	€ 1.100,00	€ 1.100,00	€ 1.050,00	€ 1.100,00	€ 750,00	€ 1.050,00	€ 3.900,00	€ 3.300,00	€ 2.700,00
Pascolo Cespugliato	€ 1.100,00	-	€ 1.050,00	€ 1.100,00	€ 1.050,00	€ 1.050,00	€ 2.150,00	€ 1.550,00	€ 2.150,00
Orto	€ 27.400,00	€ 26.600,00	€ 28.200,00	€ 20.600,00	€ 21.650,00	€ 28.350,00	€ 41.300,00	€ 37.900,00	€ 38.500,00
Orto Irriguo	€ 34.200,00	€ 34.300,00	€ 35.500,00	€ 22.400,00	€ 26.950,00	€ 33.550,00	€ 55.950,00	€ 49.250,00	€ 52.650,00
Vigneto	€ 27.900,00	€ 41.900,00	* € 50.750,00	* € 19.750,00	* € 33.300,00	€ 10.100,00	€ 11.900,00	€ 17.200,00	€ 19.800,00
Frutteto	* € 38.450,00	€ 27.900,00	€ 32.100,00	€ 24.100,00	€ 23.150,00	€ 23.350,00	* € 50.550,00	€ 34.850,00	€ 47.100,00
Peschetto	€ 38.650,00	€ 27.900,00	€ 32.700,00	-	-	-	€ 50.550,00	€ 34.850,00	€ 47.100,00
Castagneto	€ 6.750,00	€ 6.750,00	€ 6.450,00	€ 6.600,00	€ 6.500,00	€ 6.500,00	€ 7.300,00	€ 7.150,00	€ 7.200,00
Canneto	-	€ 9.750,00	€ 9.300,00	€ 9.450,00	€ 9.300,00	€ 9.400,00	-	€ 10.400,00	-
Bosco Alto Fusto	€ 3.000,00	€ 7.200,00	€ 7.250,00	€ 3.950,00	€ 3.450,00	€ 3.150,00	€ 14.800,00	€ 9.550,00	€ 8.500,00
Bosco Ceduo	€ 2.350,00	€ 2.850,00	€ 2.550,00	€ 2.550,00	€ 2.750,00	€ 1.700,00	€ 5.250,00	€ 4.450,00	€ 3.800,00
Bosco Misto	€ 3.050,00	€ 5.250,00	€ 3.500,00	€ 2.900,00	€ 2.850,00	€ 2.300,00	€ 2.200,00	€ 5.000,00	€ 4.500,00
Incolto Produttivo	€ 700,00	€ 700,00	€ 650,00	€ 700,00	€ 650,00	€ 650,00	€ 1.200,00	€ 1.000,00	€ 1.000,00

* Coltura più redditizia di superficie superiore al 5% dell'intera superficie coltivata della Regione Agraria.

I valori in neretto risultano essere stati emendati rispetto all'originaria versione della tabella: Reg. n. 9, per errore digitazione; Reg. n. 12, per errore digitazione; Reg. nn. 15 e 17, vigneto +5%, frutteto e peschetto, in quanto irrigui, +10%.

In fase di approvazione del verbale n. 1 del 07/01/2009, la presente tabella verrà ratificata dalla Commissione Provinciale Espropri di Cuneo.

ELENCO DEI COMUNI APPARTENENTI ALLA PROVINCIA DI NOVARA SUDDIVISI PER REGIONI AGRARIE

REGIONE AGRARIA 6 (parte) <u>(Lago D'Orta)</u>	Ameno, Armeno, Miasino, Orta S.Giulio, Pella, Pettesasco, Pogno, S.Maurizio D'Opaglio
REGIONE AGRARIA 7 (parte) <u>(Montagna Verbano Superiore)</u>	Massino Visconti.
REGIONE AGRARIA 8 (parte) <u>(Colline Verbano Occidentale)</u>	Arona, Colazza, Comignago, Dormelletto, Inorio, Lesa, Meina, Nebbiuno, Oleggio Castello, Paruzzaro, Pisano
REGIONE AGRARIA 9 <u>(Colline Nord-Occidentali tra Fiume Sesia e Torrente Agogna)</u>	Boca, Bolzano, Briga, Cavallirio, Gargallo, Gozzano, Grignasco, Maggiora, Prato Sesia, Soriso.
REGIONE AGRARIA 10 <u>(Colline Sud-Orientali tra Sesia e Torrente Agogna)</u>	Borgomanero, Cavaghetto, Cavaglio d'Agogna, Cureggio, Fara, Fontaneto d'Agogna, Gattico, Ghemme, Romagnano Sesia, Sizzano, Veruno.
REGIONE AGRARIA 11 <u>(Colline fra Torrente Terdoppio e Fiume Ticino)</u>	Agrate Conturbia, Bogogno, Borgoticino, Castelletto Ticino, Divignano, Marano Ticino, Mezzomerico, Oleggio, Pombia, Varallo Pombia.
REGIONE AGRARIA 12 <u>(Pianura Novarese Settentrionale)</u>	Barengo, Bellinzago, Briona, Cameri, Carpignano Sesia, Cressa, Galliate, Landiona, Momo, Sillavengo, Suno, Vaprio d'Agogna.
REGIONE AGRARIA 13 <u>(Pianura Novarese)</u>	Biandrate, Borgolavezzaro, Caltignaga, Casalbeltrame, Casaleggio, Casalino, Casalvolone, Castellazzo, Cerano, Garbagna, Granozzo con Monticello, Mandello Vitta, Nibbiola, Novara, Recetto, Romentino, S.Nazzaro Sesia, S.Pietro Mosezzo, Sozzago, Terdobbia, Tornaco, Trecate, Vespolate, Vicolungo, Vinzaglio.

COMMISSIONE PROVINCIALE ESPROPRI PER LA PROVINCIA DI NOVARA

TABELLA DEI VALORI AGRICOLI MEDI DEI TERRENI VALEVOLE PER L'ANNO 2009

(ex articolo 41, comma 4, del D.P.R. n. 327/2001 e successive modifiche ed integrazioni)

TIPO DI COLTURA	REGIONE AGRARIA	REGIONE AGRARIA	REGIONE AGRARIA	REGIONE AGRARIA	REGIONE AGRARIA	REGIONE AGRARIA	REGIONE AGRARIA	REGIONE AGRARIA	REGIONE AGRARIA	REGIONE AGRARIA
	6	7	8	9	10	11	12	13	Valore medio Euro/ha	Valore medio Euro/ha
Seminativo	10.600,00	12.090,00	10.820,00	11.450,00	13.550,00	13.870,00	14.280,00	15.860,00	14.280,00	15.860,00
Seminativo Irriguo	-	13.240,00	15.130,00	18.490,00	19.970,00	20.060,00	23.710,00	25.030,00	23.710,00	25.030,00
Risaia	-	-	-	-	-	-	-	25.340,00	23.710,00	25.340,00
Prato	10.600,00	12.500,00	11.140,00	11.870,00	13.770,00	13.870,00	14.700,00	16.490,00	14.700,00	16.490,00
Prato Irriguo	-	13.240,00	15.280,00	17.860,00	19.330,00	19.550,00	22.500,00	25.000,00	22.500,00	25.000,00
Prato Arborato	10.600,00	12.500,00	11.140,00	11.140,00	13.240,00	13.340,00	14.070,00	-	14.070,00	-
Prato Irriguo Arborato	-	-	-	-	-	-	-	-	19.680,00	-
Orto	25.110,00	27.740,00	27.000,00	27.740,00	31.000,00	31.210,00	34.360,00	35.720,00	34.360,00	35.720,00
Orto Irriguo	-	-	-	-	38.250,00	38.550,00	41.440,00	38.630,00	41.440,00	38.630,00
Coltura Floricola e Vivai	34.880,00	37.400,00	36.150,00	34.880,00	34.880,00	35.200,00	35.720,00	35.720,00	35.720,00	35.720,00
Vigneto	-	-	16.490,00	20.200,00	22.380,00	18.070,00	18.800,00	-	18.800,00	-
Vigneto D.O.C.	-	-	-	30.960,00	34.390,00	29.900,00	31.500,00	-	31.500,00	-
Frutteto Specializzato	-	19.370,00	20.060,00	20.060,00	20.800,00	20.600,00	21.540,00	21.540,00	21.540,00	21.540,00
Bosco	4.406,00	4.406,00	5.880,00	5.880,00	7.340,00	7.440,00	7.870,00	7.870,00	7.870,00	7.870,00
Bosco Specializzato	10.600,00	12.080,00	10.820,00	11.450,00	13.550,00	13.870,00	14.280,00	15.760,00	14.280,00	15.760,00
Bosco Specializzato Irriguo	-	13.240,00	15.120,00	18.490,00	19.750,00	19.960,00	23.470,00	24.660,00	23.470,00	24.660,00
Pioppeto	-	-	-	-	7.870,00	7.970,00	7.870,00	7.870,00	7.870,00	7.870,00
Pioppeto Irriguo	-	-	-	-	15.340,00	16.290,00	18.180,00	18.180,00	18.180,00	18.180,00
Pascolo	4.406,00	4.406,00	5.250,00	5.250,00	-	-	-	-	-	-
Castagneto	4.720,00	4.940,00	5.350,00	6.200,00	7.870,00	7.970,00	7.870,00	-	7.870,00	-
Incolto Produttivo	2.940,00	2.940,00	4.406,00	4.406,00	5.250,00	5.350,00	5.250,00	5.250,00	5.250,00	5.250,00
Incolto Sterile	1.000,00	1.000,00	1.000,00	1.000,00	-	-	-	-	-	-

ANNOTAZIONI: I valori sono riferiti all'anno 2009 ed a terreni liberi da colture. Alberature, colture e soprassuolo eventualmente esistenti devono essere valutati a parte.
(*) Coltura più rappresentativa della Regione Agraria.

IL SEGRETARIO
Geom. G. Malinverni

IL PRESIDENTE
Assessore Giacomo Miglio



**COMMISSIONE ESPROPRI PER LA PROVINCIA DI TORINO
ELENCO DELLE REGIONI AGRARIE E DEI COMUNI CHE VI APPARTENGONO**

N.	REGIONE AGRARIA	ELENCO COMUNI
1	Val Locana e Soana	Alpette, Canischio, Ceresole Reale, Frassinetto, Ingria, Locana, Noasca, Pont Canavese, Pratiglione, Ribordone, Ronco Canavese, Sparone, Valprato Soana.
2	Montagna del Canavese	Andrate, Borgiallo, Brosso, Carema, Castelnuovo Nigra, Chiesanuova, Cintano, Colletero, Castelnuovo, Issiglio, Meugliano, Nomaglio, Quincinetto, Rueglio, Settimo Vitone, Tavagnasco, Trausella, Traversella, Vico Canavese.
3	Valli di Lanzo	Ala di Stura, Balme, Cantoiria, Ceres, Chialamberto, Coassolo Torinese, Cortio, Forno Canavese, Germagnano, Lemie, Groscavallo, Mezzenile, Monastero di Lanzo, Pessinetto, Traves, Usseglio, Val della Torre, Viù.
4	Montagna della media e bassa Valle di Susa	Borgone di Susa, Bruzolo, Bussoleno, Caprie, Chianocco, Chiomonte, Chiusa di S.Michele, Coazze, Condove, Exilles, Giaglione, Giaveno, Gravere, Mattie, Meana di Susa, Monpantero, Moncenisio, Novalesa, Rubiana, Salbertrand, San Didero, San Giorio di Susa, Sant'Antonino di Susa, Susa, Vaie, Valgiola, Venaus, Villarfocchiaro.
5	Alta Val di Susa	Bardonecchia, Cesana Torinese, Claviere, Oulx, Sauze di Cesana, Sauze d'Oulx, Sestriere.
6	Val Chisone	Fenestrelle, Inverso Pinasca, Massello, Perosa Argentina, Perrero, Pinasca, Pomaretto, Porte, Pragelato, Prali, Pramollo, Roure, Salza di Pinerolo, San Germano Chisone, San Pietro Val Lemina, Usseaux, Villar Perosa.
7	Val Pellice	Angrogna, Bobbio Pellice, Rorà, Torre Pellice, Villar Pellice.
8	Morenica di Ivrea	Agliè, Albiano di Ivrea, Alice Superiore, Azeglio, Bairo, Baldissero Canavese, Banchette, Barone Canavese, Bollengo, Borgofranco di Ivrea, Borgomasino, Burolo, Candia Canavese, Caravino, Cascinette di Ivrea, Castellamonte, Chiaverano, Collettero Giacosa, Cossano Canavese, Cuceglio, Cuorgnè, Fiorano Canavese, Ivrea, Lessolo, Loranè, Lugnacco, Maglione, Mercenasco, Montalengo, Montaldo Dora, Orio Canavese, Palazzo Canavese, Parella, Pavone Canavese, Pecco, Perosa Canavese, Piverone, Prascorsano, Quagliuzzo, Quassolo, Salerano Canavese, Sarmone, San Colombano, Belmonte, San Martino Canavese, Scarmagno, Settimo Rottaro, Strambinello, Torre Canavese, Vialfrè, Vidracco, Vistrorio.
9	Colline di Lanzo	Balangero, Barbiana, Cafasse, Druento, Fiano, Front, Giovoletto, Grosso, La Cassa, Lanzo Torinese, Levone, Mathi, Nole, Pertusio, Rivara, Rivarossa, Robassomero, Rocca Canavese, San Gillio, Vallo Torinese, Valperga, Varisella, Vauda, Canavese, Villanova Canavese.
10	Morenica di Rivoli	Almese, Alpignano, Avigliana, Buttigliera Alta, Caselette, Reano, Rivoli, Rosta, Sant'Ambrogio di Torino, Trana, Villarbasse, Villardora,
11	Colline di Pinerolo	Bibiana, Bricherasio, Bruino, Cantalupa, Cumiana, Frossasco, Lusema S. Giovanni, Lusemetta, Pinerolo, Piossasco, Prarostino, Roletto, Sangano, San Secondo di Pinerolo.
12	Colline del Po	Andezeno, Arignano, Baldissero Torinese, Brozolo, Brusasco, Casalborgone, Castagneto Po, Castiglione Torinese, Cavagnolo, Chinzano, Gassino Torinese, Lauriano, Marentino, Mombello di Torino, Montaldo Torinese, Monte da Po, Moriondo Torinese, Pavarolo, Pecetto Torinese, Pino Torinese, Rivalba, San Mauro Torinese, San Raffaele Cimena, San Sebastiano da Po, Sciolze, Verrua Savoia.
13	Pianura Canavesana Orientale	Caluso, Ciconio, Lusingiè, Mazzè, Ozegna, Romano Canavese, San Giorgio Canavese, San Giusto Canavese, Strambino, Vestignè, Villareggia, Vische.
14	Pianura Canavesana Occidentale	Borgaro Torinese, Bosconero, Brandizzo, Busano, Caselle Torinese, Chivasso, Cirié, Favria, Feletto, Foglizzo, Leini, Lombardore, Montanaro, Oglianico, Rivarolo Canavese, Rondissone, Salassa, San Benigno Canavese, San Carlo Canavese, San Francesco al Campo, San Maurizio Canavese, San Ponso, Settimo Torinese, Torrazza Piemonte, Venaria, Verolengo Volpiano.
15	Pianura di Torino	Beinasco, Candiolò, Carignano, Collegno, Grugliasco, La Loggia, Moncalieri, Nichelino, Orbassano, Pianezza, Piobesi Torinese, Rivalta di Torino, Torino, Vinovo.
16	Basso Pellice	Airasca, Buriasco, Campiglione Fenile, Castagnole Piemonte, Cavour, Cercenasco, Garzigliana, Lombriasco, Macello, None, Osasco, Pancallieri, Piscina, Scalenghe, Vigone, Villafranca Piemonte, Vile Piemonte, Volvera.
17	Pianura di Carmagnola	Cambiano, Carmagnola, Chieri, Isolabella, Poirino, Pralormo, Riva presso Chieri, Santena, Trofarello, Villastellone.

COMMISSIONE ESPROPRI PER LA PROVINCIA DI TORINO
(ai sensi del T.U. Espropri - d.P.R n. 327/01 e succ. d.Lgs. n. 302/02)


ANNO 2009

**QUADRO D'INSIEME DEI VALORI AGRICOLI MEDI, PER TIPO DI COLTURA, DEI TERRENI COMPRESI NELLE
SINGOLE REGIONI AGRARIE DELLA PROVINCIA DI TORINO, RIFERITI ALL'ANNO 2008 (AI SENSI DEL
CITATO T.U. ESPROPRI) E VALIDI PER L'ANNO 2009**

VALORI MEDI AD ETTARO (€ /HA)

COLTURA	Regione Agraria N°1	Regione Agraria N°2	Regione Agraria N°3	Regione Agraria N°4	Regione Agraria N°5	Regione Agraria N°6	Regione Agraria N°7	Regione Agraria N°8	
Seminativo	9.880,00	9.880,00	9.880,00	11.184,00	10.867,00	9.880,00	9.880,00	17.878,00	
Seminativo arborato	9.880,00	9.880,00	9.880,00	11.588,00		9.880,00	9.880,00	17.878,00	
Seminativo irriguo	12.379,00	12.379,00	12.379,00	14.014,00	13.618,00		12.379,00	22.415,00	
Semin. arb. irriguo		12.379,00	16.069,00	14.014,00			15.474,00	22.415,00	
Prato	9.880,00	9.880,00	9.880,00	11.184,00	10.867,00	9.880,00	9.880,00	17.878,00	
Prato arborato	9.880,00	9.880,00	9.880,00	11.184,00		9.880,00	9.880,00	17.878,00	
Prato irriguo	12.379,00	12.379,00	12.379,00	14.014,00	13.618,00	12.379,00	12.379,00	21.315,00	
Prato arborato irriguo	12.379,00	12.379,00	12.379,00	14.014,00		12.379,00	12.379,00	21.315,00	
Orto		21.012,00	21.012,00	24.689,00	22.063,00	21.012,00	21.012,00	46.205,00	
Orto irriguo		25.214,00	25.214,00	29.240,00		25.214,00	25.214,00	50.232,00	
Frutteto e pescheto				45.276,00		26.544,00		37.954,00	
Vigneto	11.070,00	20.354,00	12.379,00	14.014,00		11.070,00	11.070,00	22.827,00	
Castagneto da frutto	2.976,00	3.928,00	2.619,00	8.086,00		4.643,00	4.047,00	5.914,00	
Pascolo	536,00	536,00	536,00	607,00	590,00	536,00	536,00	1.512,00	
Pascolo arborato	2.381,00	0,00	2.024,00	2.290,00		2.024,00		2.475,00	
Pascolo cespugliato	596,00	596,00	596,00	673,00		596,00	596,00	1.100,00	
Incolto produttivo	297,00	297,00	297,00	338,00	327,00	297,00	297,00	551,00	
Bosco alto fusto	4.404,00	6.070,00	5.000,00	6.872,00	4.844,00	4.404,00	4.404,00	7.151,00	
Bosco ceduo	1.786,00	1.786,00	1.786,00	2.290,00	1.964,00	1.786,00	1.786,00	3.576,00	
Bosco misto	2.381,00	2.381,00	2.381,00	2.695,00		2.381,00	2.381,00	5.226,00	
Pioppeto (0-3 anni)								21.375,00	
Pioppeto (3-7 anni)								26.159,00	
Pioppeto (oltre 7 anni)								32.815,00	
	Montagna							Collina	

N.B.: Il valore agricolo medio delle colture più redditizie, fra quelle che coprono una superficie superiore al 5% su quella coltivata nella Regione Agraria stessa è stato contrassegnato con



Vengono assimilati ad ORTO il VIVAIO forestale, le colture OFFICINALI e la FLORICOLTURA; ad ORTO IRRIGUO le stesse colture, se irrigate.

Nelle Regioni Agrarie di Montagna, il PIOPPETO viene assimilato al BOSCO ALTO FUSTO.

COMMISSIONE ESPROPRI PER LA PROVINCIA DI TORINO
(ai sensi del T.U. Espropri - d.P.R n. 327/01 e succ. d.Lgs. n. 302/02)


ANNO 2009

**QUADRO D'INSIEME DEI VALORI AGRICOLI MEDI, PER TIPO DI COLTURA, DEI TERRENI COMPRESI NELLE
SINGOLE REGIONI AGRARIE DELLA PROVINCIA DI TORINO, RIFERITI ALL'ANNO 2008 (AI SENSI DEL
CITATO T.U. ESPROPRI) E VALIDI PER L'ANNO 2009**

VALORI MEDI AD ETTARO (€ /HA)

COLTURA	Regione Agraria N°9	Regione Agraria N°10	Regione Agraria N°11	Regione Agraria N°12	Regione Agraria N°13	Regione Agraria N°14	Regione Agraria N°15	Regione Agraria N°16	Regione Agraria N°17
Seminativo	17.370,00	20.216,00	18.348,00	16.553,00	19.481,00	23.447,00	26.679,00	29.016,00	26.679,00
Seminativo arborato	17.370,00	20.216,00	20.589,00	15.788,00	19.481,00	23.447,00	28.190,00	29.841,00	25.165,00
Seminativo irriguo	21.781,00	23.653,00	22.829,00	22.410,00	20.754,00	27.367,00	35.273,00	35.273,00	36.148,00
Semin. arb. irriguo	21.781,00		23.670,00		22.282,00	29.841,00	37.542,00	35.273,00	
Prato	16.570,00	20.216,00	18.348,00	15.788,00	19.481,00	23.447,00	28.190,00	27.367,00	23.447,00
Prato arborato	16.570,00	20.216,00	18.348,00	15.788,00	19.481,00	23.447,00	28.190,00	27.367,00	23.447,00
Prato irriguo	20.711,00	22.415,00	22.129,00	21.137,00	22.282,00	29.016,00	36.030,00	36.030,00	36.785,00
Prato arborato irriguo	20.711,00	22.415,00	22.129,00	21.137,00	22.918,00	29.841,00	36.030,00	36.030,00	36.785,00
Orto	44.772,00	48.543,00	42.588,00	45.864,00	48.048,00	60.987,00	61.846,00	50.880,00	66.145,00
Orto irriguo	46.956,00	52.256,00	45.660,00	49.140,00	51.324,00	91.516,00	83.910,00	52.416,00	96.535,00
Frutteto e pescheto	29.798,00	37.405,00	58.965,00	51.314,00	51.314,00	57.876,00	58.968,00	57.963,00	51.912,00
Vigneto	20.044,00	22.415,00	22.829,00	21.773,00	22.282,00	23.447,00	23.447,00	31.354,00	27.367,00
Castagneto da frutto	6.948,00	5.775,00	5.882,00	4.328,00		4.676,00			
Pascolo	1.070,00	1.239,00	1.681,00	1.783,00	1.909,00	3.301,00	3.164,00	3.301,00	3.164,00
Pascolo arborato	2.807,00	3.437,00	3.502,00	3.437,00			5.501,00	5.638,00	
Pascolo cespugliato	1.203,00	1.512,00	1.541,00	1.401,00		1.512,00	2.614,00	1.789,00	1.789,00
Incolto produttivo	536,00	1.239,00	1.260,00	636,00	764,00	757,00	757,00	619,00	757,00
Bosco alto fusto	8.285,00	7.563,00	7.703,00	7.894,00	7.003,00	7.838,00	8.664,00	7.838,00	9.833,00
Bosco ceduo	3.475,00	3.851,00	3.922,00	3.311,00	4.202,00	4.676,00	4.676,00	6.052,00	5.156,00
Bosco misto	4.411,00	7.563,00		6.112,00	7.003,00	6.052,00	7.838,00	7.838,00	7.838,00
Pioppeto (0-3 anni)	20.741,00	22.613,00	21.789,00	21.370,00	19.714,00	26.327,00	34.233,00	34.233,00	35.108,00
Pioppeto (3-7 anni)	25.525,00	27.397,00	26.573,00	26.154,00	24.498,00	31.111,00	39.017,00	39.017,00	39.892,00
Pioppeto (oltre 7 anni)	32.181,00	34.053,00	33.229,00	32.810,00	31.154,00	37.767,00	45.673,00	45.673,00	46.548,00
		Collina				Pianura			

N.B.: Il valore agricolo medio delle colture più redditizie, fra quelle che coprono una superficie superiore al 5% su quella coltivata nella Regione Agraria stessa è stato contrassegnato con



Vengono assimilati ad ORTO il VIVAIO forestale, le colture OFFICINALI e la FLORICOLTURA; ad ORTO IRRIGUO le stesse colture, se irrigate.

Nelle Regioni Agrarie di Montagna, il PIOPPETO viene assimilato al BOSCO ALTO FUSTO.

Torino, 5 novembre 2008

IL PRESIDENTE DELEGATO
Cons. Prov. Pietro Valenzano



PROVINCIA DEL VERBANO CUSIO OSSOLA
COMMISSIONE PROVINCIALE ESPROPRI

Sede: Verbania, via dell'Industria,25.

Tel.0323/4950235

e-mail: pelfini@provincia.verbania.it

Num.	Regione Agraria	Elenco Comuni
1	Valli Antigorio, Formazza , Divedro	Baceno, Crodo, Formazza, Premia, Trasquera, Varzo.
2	Valli Antrona e Anzasca	Antrona Schieranco, Bannio Anzino, Bognanco, Calasca Castiglione, Ceppo Morelli, Macugnaga, Vanzone con San Carlo, Seppiana, Viganella, Montescheno.
3	Valle Ossola	Anzola D'Ossola, Beura Cardezza, Crevoladossola, Domodossola, Masera, Montecrestese, Ornavasso, Pallanzeno, Piedimulera, Pieve Vergonte, Premosello Chiovena, Villadossola, Vogogna, Trontano
4	Valle Vigizzo	Craveggia, Druogno, Malesco, Re, Santa Maria Maggiore, Toceno, Villette.
5	Montagna del Verbano superiore e Valle Cannobina	Aurano, Caprezzo, Cavaglio Spocchia, Cursolo Orasso, Falmenta, Gurro, Intragna, Miazzina, San Bernardino Verbano, Cossogno, Trarego Viggiona.
6	Valle Strona e lago d'Orta	Arola, Casale Corte Cerro, Cesara, Germagno, Gravellona Toce, Loreglia, Madonna del Sasso, Massiola, Nonio, Omegna, Quarna Sopra, Quarna Sotto, Valstrona.
7	Area del Verbano	Arizzano, Baveno, Bee, Brovello Carpugnino, Cambiasca, Cannero Riviera, Cannobbio, Ghiffa, Gignese, Mergozzo, Oggebbio, Premeno, Stresa, Verbania, Vignone, Belgirate.

Verbania, 19/01/2009

Il Segretario
(Monica Pelfini)

Il Presidente
(Ass. Fausto Sgro)



PROVINCIA DEL VERBANO CUSIO OSSOLA
COMMISSIONE PROVINCIALE ESPROPRI

Sede: Verbania, via dell'Industria,25.

Tel.0323/4950235

e-mail: pelfini@provincia.verbania.it

TABELLA DEI VALORI AGRICOLI MEDI PER TIPO DI COLTURA DEI TERRENI COMPRESI NELLE SINGOLE REGIONI AGRARIE PER LA PROVINCIA DEL VERBANO CUSIO OSSOLA VALEVOLI PER L'ANNO 2009, riferimento anno 2008.

TIPI DI COLTURA	REG. AGR. N. 1 VAL. medi ad HA	REG. AGR. N. 2 VAL. medi ad HA	REG. AGR. N. 3 VAL. medi ad HA	REG. AGR. N. 4 VAL. medi ad HA	REG. AGR. N. 5 VAL. medi ad HA	REG. AGR. N. 6 VAL. medi ad HA	REG. AGR. N. 7 VAL. medi ad HA
Seminativo	€ 10.300,00	€ 10.300,00	€ 11.550,00	€ 10.050,00	€ 9.310,00	€ 10.800,00	€ 12.540,00
Seminativo arborato	€ 10.560,00	€ 10.560,00	€ 12.790,00	€ 10.560,00	€ 9.820,00	€ 11.300,00	€ 14.150,00
Seminativo e prato avvicendato	€ 10.420,00	€ 10.420,00	€ 11.670,00	€ 10.190,00	€ 9.440,00	€ 10.930,00	€ 12.670,00
Seminativo irriguo	€ 12.040,00	€ 12.040,00	€ 13.780,00	€ 12.040,00	€ 11.410,00	€ 13.160,00	€ 13.780,00
Prato	€ 10.300,00	€ 10.300,00	€ 11.550,00	€ 10.050,00	€ 9.310,00	€ 10.800,00	€ 12.540,00
Prato irriguo	€ 12.040,00	€ 12.040,00	€ 13.780,00	€ 12.040,00	€ 11.410,00	€ 13.160,00	€ 13.780,00
Prato arborato	€ 9.560,00	€ 9.560,00	€ 11.040,00	€ 9.560,00	€ 9.560,00	€ 11.040,00	€ 12.920,00
Prato irriguo arborato	€ 12.040,00	€ 12.040,00	€ 12.540,00	€ 12.040,00	€ 10.560,00	€ 12.150,00	€ 13.410,00
Orto	€ 20.280,00	€ 20.280,00	€ 22.710,00	€ 19.780,00	€ 18.310,00	€ 26.070,00	€ 29.050,00
Coltura floricola			€ 31.620,00		€ 48.940,00	€ 48.940,00	€ 48.940,00
Vigneto			€ 17.080,00				
Frutteto			€ 17.080,00			€ 19.600,00	€ 20.610,00
Bosco alto fusto	€ 4.720,00	€ 4.720,00	€ 5.780,00	€ 6.390,00	€ 4.010,00	€ 6.390,00	€ 6.390,00
Bosco ceduo	€ 3.540,00	€ 3.540,00	€ 5.190,00	€ 5.550,00	€ 2.830,00	€ 5.430,00	€ 5.430,00
Bosco misto	€ 4.130,00	€ 4.130,00	€ 5.430,00	€ 5.780,00	€ 3.660,00	€ 5.780,00	€ 5.780,00
Bosco specializzato			€ 13.110,00				€ 13.110,00
Castagneto	€ 4.130,00	€ 4.130,00	€ 5.430,00	€ 5.780,00	€ 3.660,00	€ 5.780,00	€ 5.780,00
Pioppeto	€ 10.870,00	€ 9.680,00	€ 11.340,00	€ 9.680,00	€ 12.150,00	€ 13.110,00	€ 13.820,00
Pascolo	€ 3.540,00	€ 3.540,00	€ 3.540,00	€ 3.540,00	€ 2.950,00	€ 3.540,00	€ 3.540,00
Pascolo cespugliato	€ 2.950,00	€ 2.950,00	€ 2.950,00	€ 2.950,00	€ 2.360,00	€ 2.950,00	€ 2.950,00
Incolto produttivo	€ 2.290,00	€ 2.290,00	€ 2.290,00	€ 2.290,00	€ 2.290,00	€ 2.290,00	€ 2.290,00
Incolto sterile	€ 1.140,00	€ 1.140,00	€ 1.140,00	€ 1.140,00	€ 1.140,00	€ 1.140,00	€ 1.140,00

Verbania, 19/01/2009

Il Segretario
(Monica Pelfini)

Il Presidente
(Ass. Fausto Sgro)

REGIONI AGRARIE DELLA PROVINCIA DI VERCELLI

MONTAGNA INTERNA

REGIONE AGRARIA 1 – ALTA VALSESIA

Alagna, Balmuccia, Boccioleto, Campertogno, Carcoforo, Cervatto, Cravagliana, Fobello, Mollia, Pila, Piode, Rassa, Rima S. Giuseppe, Rimasco, Rimella, Riva Valdobbia, Rossa, Sabbia, Scopa, Scopello

REGIONE AGRARIA 2 – MONTAGNA DELLA MEDIA VALSESIA

Borgosesia, Breia, Cellio, Civiasco, Guardabosone, Postua, Quarona, Valduggia, Varallo, Vocca

COLLINA INTERNA

REGIONE AGRARIA 3 – COLLINE

Gattinara, Lozzolo, Roasio, Serravalle Sesia

REGIONE AGRARIA 4 – MORENICA DELLA SERRA

Alice Castello, Borgo d'Ale

PIANURA

REGIONE AGRARIA 5 – PIANURA DELLE BARAGGE

Albano V.se, Arborio, Balocco, Buronzo, Carisio, Casanova Elvo, Collobiano, Formigliana, Ghislarengo, Greggio, Lenta, Oldenico, Rovasenda, S. Giacomo V.se, Villarboit

REGIONE AGRARIA 6 – PIANURA DEL CANALE CAVOUR

Bianzè, Cigliano, Crescentino, Fontanetto Po, Lamporo, Livorno Ferraris, Moncrivello, Palazzolo V.se, Saluggia, Tricerro, Trino

REGIONE AGRARIA 7 – PIANURA DI VERCELLI

Asigliano V.se, Borgovercelli, Caresana, Caresanablot, Costanzana, Crova, Desana, Lignana, Motta de' Conti, Olcenengo, Pertengo, Pezzana, Prarolo, Quinto V.se, Rive, Ronsecco, Salasco, Sali V.se, S. Germano V.se, Santhià, Stroppiana, Tronzano, Vercelli, Villata

COMMISSIONE PROVINCIALE DI VERCELLI

(D.P.R. 8.6.2001, n.327 art.41, comma 4)
 QUADRO D'INSIEME DEI VALORI AGRICOLI MEDI PER TIPO DI COLTURA DEI TERRENI COMPRESI
 NELLE SINGOLE REGIONI AGRARIE DELLA PROVINCIA DI VERCELLI

TIPO DI COLTURA	R. AGRARIA N° 1	R. AGRARIA N° 2	R. AGRARIA N° 3	R. AGRARIA N° 4	R. AGRARIA N° 5	R. AGRARIA N° 6	R. AGRARIA N° 7
	Val. medi a HA	Val. medi a HA	Val. medi a HA	Val. medi a HA	Val. medi a HA	Val. medi a HA	Val. medi a HA
Seminativo	5.432	6.289	8.949	9.815	11.367	12.654	13.022
Seminativo arborato	6.005	6.575	9.526	10.103	11.658	12.949	13.326
Seminativo irriguo	=	=	15.011	15.877*	17.489*	22.364*	23.925*
Seminativo irriguo arborato	=	=	15.588	16.166	17.781	22.364	23.925
Prato	4.288*	5.146*	8.949	9.526	10.493	11.477	11.810
Prato arborato	4.002	5.432	9.526	10.103	=	=	=
Prato irriguo	=	7.148	13.279	13.857	15.157	20.012	20.594
Prato irriguo arborato	=	7.432	13.857	=	15.448	20.012	20.594
Prato a marcita	=	=	=	=	15.448	20.012	20.594
Risaia stabile (1)	=	=	14.432	=	17.197	22.070	23.321
Vivaio	=	=	28.586	28.026	=	=	=
Orto	=	=	=	=	=	22.151	23.016
Orto irriguo	=	=	=	=	=	30.475	31.665
Frutteto	=	7.215	14.012	15.695	=	14.716	15.290
Frutteto irriguo	=	=	=	34.731	=	=	=
Vigneto	=	6.939	22.981*	22.981	11.885	11.885	=
Orto arborato	=	=	16.166	=	=	=	=
Pescheto	=	=	=	30.269	=	27.167	=
Pascolo	1.100	1.209	2.199	2.748	2.748	3.299	3.395
Pascolo arborato	990	1.266	2.473	3.024	=	=	=
Pascolo cespugliato	714	825	1.924	=	=	=	=
Castagno da frutta	3.847	4.398	5.222	5.222	=	=	=
Bosco alto fusto	3.573	4.122	4.947	5.222	5.772	5.772	5.940
Bosco misto	3.299	3.847	4.672	4.947	5.222	5.497	5.657
Bosco ceduo	3.024	3.573	4.398	4.672	4.947	5.222	5.373
Pioppeto su area golenale	=	=	=	=	10.993	11.817	13.011
Incolto produttivo	551	714	880	990	1.100	2.748	2.828

I valori sono afferenti all'anno 2008, ai sensi dell'art. 41, comma 4, del D.P.R. 8.6.2001, n. 327 e si riferiscono a terreni liberi da colture, alberature, soprassuolo eventualmente esistenti, che dovranno essere valutati sulla base degli stati di consistenza.

I valori in grassetto e con asterisco si riferiscono alle colture più redditizie coprenti una superficie superiore al 5% di quella coltivata nelle singole Regioni Agrarie.

(1) Per "risaia stabile" si intendono i terreni che non permettono nessun altro tipo di coltivazione alternativa.

ANNOTAZIONI :

IL PRESIDENTE DELEGATO
(Geom. Francesco ZANOTTI)