



Torino li 21 OTT. 2008

Allegato "A" alla Deliberazione della Giunta Regionale n. <sup>79-10398</sup> in data <sup>22/12/08</sup> relativa all'approvazione della **VARIANTE al PRGI vigente del Comune di COSSOMBRATO (AT)**

Elenco modificazioni introdotte "ex officio" ai sensi dell'11° comma dell'art.15 della LR 56/77 e smi

### 1 Sugli elaborati di progetto:

alla Tavola 3b.1 PRG in scala 1:5000 sono apposte le modifiche di cui agli allegati: 1, 2;

alla Tavola 3c.4 Sviluppo aree insediamenti produttivi in scala 1:2000 è inserita la dizione che recita:

*"La classificazione della pericolosità geomorfologica a cui riferire gli interventi edilizi ammessi nell'ambito di territorio comunale rappresentato in questo elaborato è quella rappresentata sulla Tav. 6 Carta di sintesi della pericolosità e dell'idoneità all'utilizzazione urbanistica in sc. 1:10000."*

sul frontespizio di tutti gli elaborati urbanistici della Variante la definizione "Piano Regolatore Generale" è integrata dalla parola:  
*"Intercomunale"*.

### 2 Sulle Norme di Attuazione:

All'art. 4

all'elaborato "Relazione" è aggiunta la seguente dizione che recita:

*"del PRGI e relazione della Variante di adeguamento alla CPGR 7 LAP/96 e al PAI adottata con DC n.21 del 14.06.2006."*

è stralciato il riferimento all'elaborato denominato:  
*"Relazione di controdeduzione";*


il riferimento all'elaborato denominato "Relazione di controdeduzione geologica è riformulato in:  
*"Controdeduzioni geologiche"*.

All'art.55

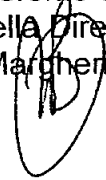
è aggiunta la seguente disposizione finale, che recita:

*"Le aree per le destinazioni insediative devono essere dotate di accesso diretto alla viabilità pubblica, la cui tipologia deve rispettare quanto stabilito dal DM del Ministero delle infrastrutture e dei trasporti del 19.04.2006 -Norme funzionali e geometriche per la costruzione delle infrastrutture stradali".*

Il Responsabile del Settore Urbanistico  
Territoriale della Provincia di Asti  
arch. Agostino Novara




Il Referente d' Area  
di Asti della Direzione Regionale  
arch. Margherita Bianco



ALLEGATO 1: stralcio tavola 3b.1 PRG in scala 1:5000

Ambito da ascrivere alla classe di pericolosità IIIa2



ALLEGATO 2: stralcio tavola 3b.1 PRG in scala 1:5000

Ambito da ascrivere alla classe di pericolosità IIIa2

