

SISTEMA REGIONALE DELLE AREE PROTETTE**RELAZIONE ANNUALE DI SINTESI
ANNO 2006****1. PREMESSA**

La legge quadro regionale sulle Aree protette (l.r. 12/90) prevede che ciascun ente di gestione di Area protetta rendiconti il proprio operato non solo in termini finanziari (bilancio consuntivo), ma anche fornendo un resoconto delle attività svolte nell'anno. La legge prevede altresì che la Regione approvi una relazione di sintesi che fornisca un quadro di "sistema". Nella prima parte (paragrafi 2-3-4-5) di questa relazione si espongono le principali attività svolte direttamente dalla Regione attraverso le proprie strutture, mentre nella seconda parte (paragrafo 6), organizzata in schede, si illustra l'attività degli enti. Le schede rappresentano pertanto la sintesi delle singole relazioni annuali approvate e trasmesse alla Regione dagli enti strumentali gestori di Aree protette. Ciascun ente utilizza a tal fine un modello standard ("Explora") definito e proposto dalla Regione nell'anno 2000 in modo da disporre di report sintetici ed omogenei nei contenuti. Il termine fissato per l'invio della relazione alla Regione è il 31 marzo dell'anno successivo a quello in oggetto, peraltro non sempre rispettato.

I dati sono raccolti per ambiti di attività e mantengono, per quanto possibile, un riferimento alle articolazioni (Unità Previsionali di Base) del bilancio degli enti di gestione-parte spesa.

Per le attività di promozione, ricerca, didattica (spesa corrente in genere) può esistere uno sfasamento temporale tra l'anno di realizzazione dell'iniziativa e l'anno di registrazione contabile dei pagamenti nel bilancio finanziario: gli enti indicano comunque la realizzazione effettiva dell'attività svolta nell'anno. Per i lavori pubblici, specie se complessi, dal momento dell'affidamento dell'incarico di progettazione alla conclusione dell'opera può intercorrere molto tempo e quindi si è richiesto agli enti di specificare la fase dell'intervento realizzato al 31 dicembre dell'anno in esame (es.: progettazione preliminare – definitiva – esecutiva - gara di appalto – stato avanzamento dei lavori (s.a.l.)).

Nella presente relazione complessiva non è stato evidentemente possibile mantenere il livello di completezza ed il dettaglio presenti nei report di ciascun ente, ma si è cercato in ogni caso di riportare la maggior parte delle iniziative. Non sono pervenute in tempo utile le relazioni dell'ente di gestione del Parco di Stupinigi, commissariato dal 2002, quella del Parco Lama del Sesia.

2. ATTIVITA' LEGISLATIVA**Disegno di legge sulle aree protette e sulla biodiversità**

Il DDL 228 "*Testo Unico sulla tutela delle aree naturali e della biodiversità*", inviato alla Conferenza permanente Regione-Autonomie locali nel novembre 2005, è stato discusso nei mesi di marzo e febbraio 2006, licenziato, ed inviato alla V Commissione che ha effettuato le audizioni in seduta unica in data 15 giugno presso il Consiglio. Sono pervenute alla V Commissione Consiliare molte osservazioni da parte di soggetti pubblici e privati, che gli uffici del Consiglio hanno aggregato per singolo articolo e raccolto in un documento di sintesi. La Commissione nel corso del 2006 ha preso visione delle osservazioni ma non ha iniziato l'esame del Testo. Si ricorda che il Testo Unico intende ricondurre ad un quadro omogeneo ed unitario le norme di tutela sulle aree protette, integrandole con le aree individuate come Siti di Importanza Comunitaria e con altre aree (es. corridoi ecologici, siti di importanza regionale ecc.) meritevoli di attenzione e tutela. Si pone quindi l'accento sul concetto di "Rete Ecologica", costituita dalle aree protette istituite con legge ed interconnesse sia dal punto di vista territoriale, sia dal punto di vista della gestione, con altre forme di salvaguardia. Contestualmente si avvia un processo di riordino organizzativo e di semplificazione normativa, coerentemente con l'esigenza di una più efficace azione gestionale.

Nuove aree protette istituite

Nel 2006 sono state istituite dalla Regione 3 nuove Riserve naturali e due Zone di salvaguardia¹, la cui gestione è stata affidata ad enti strumentali della Regione già esistenti:

¹ **Legge regionale 24 maggio 2006, n. 19** Istituzione della Riserva naturale orientata di Bosco Solivo.

La Riserva naturale orientata di Bosco Solivo integra il Sistema delle Aree protette del Lago Maggiore, è situata in Comune di Borgo Ticino ed ha una superficie complessiva di circa 300 ha. Appartiene all'Unità di paesaggio "Terrazzi morenici del basso verbanese", un'ambito collinare caratterizzato ancora da estese aree boscate di buona consistenza e continuità, intercalate da prati e seminativi con vigneti di recente impianto e da frutteti e che registra una crescente urbanizzazione e infrastrutturazione.

La vegetazione forestale, facendo riferimento ai Tipi Forestali del Piemonte (Regione Piemonte, 1996), è sostanzialmente composta dalle seguenti tipologie:

- pineta di brughiera di Pino silvestre
- querceto-carpinetto dell'alta pianura
- castagneto ceduo a *Teucrium scorodonia*
- alneto di Ontano nero
- robinieto
- rimboschimento di Pino strobo.

Le Riserve naturali di Palude di San Genuario e di Fontana Gigante e le rispettive Zone di Salvaguardia, affidate in gestione all'ente di gestione del Parco del Po vercellese-alessandrino, sono ubicate nella bassa pianura vercellese a ridosso del Parco fluviale del Po e del Parco naturale del Bosco delle Sorti della Partecipanza di Trino. La superficie complessiva di queste aree protette ammonta a 734 ha, di cui 490 a Riserva naturale e la restante parte a Zona di salvaguardia

Si tratta di due zone umide le cui origini sono legate alla bonifica di ambienti acquatici naturali ed allo scavo di bacini a fini venatori e di pesca sportiva e più anticamente per l'estrazione della torba; successivamente, a seguito dell'abbandono delle attività, le due aree hanno subito un progressivo processo di rinaturalizzazione costituendo complessi habitat palustri di grande interesse faunistico, in particolare ornitologico, ma anche entomologico e floristico.

Queste aree sono altresì particolarmente importanti in quanto sono tra le poche aree naturali relitte rimaste nella pianura risicola ormai quasi completamente priva di vegetazione arborea ed arbustiva in conseguenza dello sviluppo delle tecniche colturali connesse con la monocoltura del riso.

Esse costituiscono sotto questo profilo, in un contesto così trasformato ed uniforme, essenziali zone di rifugio per la fauna e per la vegetazione, di conservazione del patrimonio biologico e genetico, di conservazione della biodiversità.

Queste peculiarità e la presenza di specie e di habitat prioritari indicati negli allegati della Direttiva 92/43/CEE (Habitat) hanno motivato la segnalazione di parte di queste due aree, nell'ambito del Progetto Bioitaly del Ministero dell'Ambiente, quali siti/biotopi di importanza comunitaria per l'inserimento nella Rete Natura 2000 (D.G.R. 419-14905 del 29 novembre 1996).

Le Schede descrittive e identificative della Palude di San Genuario (IT 1120007) e di Fontana Gigante (IT1120008), nel sottolineare l'importanza dei siti in particolare per l'ambiente palustre e per la presenza delle popolazioni vitali di *Emys orbicularis*, segnalano tra i rischi per la conservazione soprattutto il disturbo antropico.

3. ATTIVITA' DI SISTEMA

Progetti integrati di sviluppo locale

Tra le attività svolte dagli enti parco nel 2006 è da segnalare la partecipazione al Bando regionale per la realizzazione di "Progetti integrati di sviluppo locale", cofinanziati dal CIPE (fondi statali), dalla Regione, dagli enti locali e da soggetti privati.

Tale iniziativa ha come principale obiettivo strategico lo sviluppo economico sostenibile ed assume, proprio in virtù di una partecipazione e in molti casi di una regia locale svolta dagli enti parco (in questo caso "soggetti capofila"), ciascuno per il proprio ambito territoriale, una particolare valenza rispetto a situazioni territoriali marginali.

Legge regionale 3 luglio 2006, n. 23 Istituzione della Riserva naturale speciale e della Zona di Salvaguardia di Fontana Gigante e della Riserva naturale speciale e della Zona di salvaguardia della Palude di San Genuario.

Nei programmi presentati ai Gruppi di valutazione provinciali² gli enti Parco hanno elaborato proposte volte a rispondere alle criticità ambientali dovute agli effetti di una prolungata pressione antropica, al degrado di importanti manufatti storici ed architettonici, alla ridotta fruibilità turistica. Pertanto il criterio che ha guidato i proponenti è stato quello di proporre azioni e progetti di ricostituzione delle reti ecologiche, di recupero del patrimonio architettonico e in generale di una riqualificazione del territorio. Gli enti parco che hanno partecipato al bando regionale dei PISL sono stati 7 in veste di capofila (Po Torinese, Po vercellese –alessandrino, Parco del Ticino piemontese, Parchi e riserve naturali astigiane, Parco della Collina torinese, Parco Alta Valsesia, Parco regionale La Mandria) e 4 come aderenti a PISL presentati da altri soggetti pubblici (Parco Alpi Marittime, Parco del Po cuneese, Parco lame del Sesia, Parco della Burcina)

Nel complesso gli enti gestori di aree protette hanno dimostrato un buon livello di competenza e di capacità di aggregazione progettuale, qualificando le proposte di sviluppo che sorgono dalle comunità locali con una approfondita analisi del contesto e con la dovuta attenzione agli aspetti ambientali ed alla visione di “rete”.

Corona Verde

“Corona Verde” è un progetto vasto con il quale si intende progettare, definire e ricostruire un sistema efficiente di relazioni ecologiche, ma anche culturali e infrastrutturali per migliorare l'ambiente e la qualità della vita nell'ambito urbano di Torino.

Un progetto per leggere e ripensare il verde urbano e le aste fluviali come parte di una complessa rete ecologica, punto di partenza per ricostruire un sistema di connessioni che permetta alla natura di attraversare e permeare la città e all'uomo di città di ritrovare un contatto con l'ecosistema.

Per concretizzare questa idea il Settore Pianificazione Aree Protette della Regione Piemonte ha messo a disposizione di comuni ed enti parco dell'area metropolitana torinese un cospicuo finanziamento nell'ambito dei fondi Docup 2000-2006.

Tale finanziamento (Misura 3.1b) ha interessato una vasta area (93 comuni) ed ha permesso di dare vita a 30 interventi di 24 enti pubblici.

Corona Verde in definitiva ha molte definizioni e sfaccettature spesso sovrapposte; è infatti allo stesso tempo: un ambizioso progetto di pianificazione urbana, una misura di finanziamento del Docup, un sistema di aree periurbane

ricche di storia e di natura, un'ampia area ben definita del territorio piemontese intorno a Torino.

Nel 2006 sono stati impegnati 5,5 milioni di Euro di cui la parte prevalente in favore di Comuni e circa il 10% in favore di enti Parco.

I numeri di Corona Verde

- Area: 161.560 ettari
- Popolazione: 1.760.000 abitanti
- Aree Protette: 19.939 ettari - (12,34% dell'area)
- Aree Natura 2000: 13.684 ettari - (8,47% dell'area)
- Comuni: 93
- Interventi finanziati: 30
- Investimento complessivo: 15.000.000 €
- Finanziamento DOCUP: 10.000.000 €

Progetto interregionale di valorizzazione turistica del Fiume Po

E' un'iniziativa promossa e finanziata al 90% dal Ministero delle Attività produttive (ora Ministero dello sviluppo economico) che vede il coinvolgimento delle 4 regioni rivierasche del Po (Piemonte, Lombardia, Emilia-Romagna, Veneto, previsto dalla Legge 135/2001).

L'iniziativa prende avvio dalla volontà di attivare sinergie tra territori di confine accomunati da un forte elemento di attrazione ambientale e culturale, per sviluppare una forma di turismo “alternativo” fondato su principi di sostenibilità e di integrazione delle risorse ambientali presenti.

Il paesaggio, l'agricoltura con i suoi prodotti tipici, le bellezze architettoniche che contraddistinguono la fascia fluviale del Po, rappresentano infatti una testimonianza di grande valore della storia di queste zone, e possono costituire una valida integrazione alla tradizionale offerta turistica delle quattro regioni attraversate.

Il progetto, articolato in interventi di tipo strutturale, infrastrutturale, formativo, promozionale, prevede la creazione ex novo e lo sviluppo di turismo di qualità, che aumenti l'indotto economico di tutto il settore terziario e, insieme, destagionalizzi i flussi turistici, con importanti e positivi risvolti sul territorio e sulla riqualificazione ambientale ed urbana.

² Nel marzo 2007 è stata definita dalla Regione la graduatoria generale dei Programmi integrati pervenuti e nei primi dieci sei sono stati elaborati dagli enti Parco.

I soggetti attuatori di tale iniziativa in Piemonte sono stati i tre enti di gestione del Parco del Po (Cuneese, Torinese e Vercellese-Alessandrino), che hanno proposto alla Regione le iniziative ritenute di maggior interesse in coerenza con gli obiettivi del progetto. Nel 2006 sono state portate a termine alcuni interventi quali approdi, segnaletica e percorsi pedonali e/o ciclabili, programma di certificazione ambientale, descritti nelle relazioni dei singoli enti.

3. RETE NATURA 2000

Sono proseguite le attività tecniche per l'individuazione cartografica digitalizzata dei Siti definiti "Siti di importanza comunitaria" (SIC) e delle "Zone di Protezione speciale" (ZPS), ai sensi delle direttive emanate dall'U.E. Le aree sono pertanto consultabili e scaricabili da Internet.

Per le ZPS, che rispondono all'esigenza di salvaguardare habitat importanti per la conservazione degli uccelli selvatici, la Regione ha dovuto rivedere in incremento le aree precedentemente (1999) cartografate, al fine di non incorrere nelle sanzioni previste dalla procedura di infrazione avviata dall'UE nei confronti dello Stato Italiano per insufficienza di territorio sottoposto a questo tipo di tutela. La Giunta regionale, con Deliberazione n. 76-2950 del 22 maggio 2006 ha pertanto redatto ed approvato un documento che individua 55 aree ZPS per la conservazione dell'avifauna, per una superficie complessiva di 245.118 ettari, secondo i criteri ornitologici ed ambientali previsti dall'U.E. L'adeguamento adottato dalla Giunta deve essere sottoposto ai Servizi della Commissione Europea per l'approvazione.

Su tali aree si applicano alcune misure di salvaguardia fino all'approvazione dei piani di gestione e/o misure regolamentari, amministrative e contrattuali conformi alle esigenze ecologiche degli habitat e delle specie oggetto di tutela.

4. ALTRE ATTIVITÀ REGIONALI

Sono da ricordare, pur senza entrare nel dettaglio, tra le numerose attività di coordinamento, di controllo e di vigilanza amministrativa che le leggi o disposizioni amministrative riservano alla Regione:

- approvazione delle dotazioni organiche degli enti di gestione ed autorizzazioni alla copertura dei posti
- controllo di legittimità sulle deliberazioni dei consigli direttivi e, ove richiesto, delle giunte esecutive degli enti gestori;
- risarcimenti per danni prodotti da fauna selvatica all'interno delle aree istituite con legge, sulla base degli accertamenti del danno effettuati dalle Province competenti;
- istruttorie di compatibilità ambientale per gli interventi ricadenti all'interno delle aree protette e dei Siti di Rete Natura 2000;
- partecipazione alle conferenze dei servizi per piani o interventi che ricadano in territori protetti
- procedure autorizzative ove non delegate per legge ad enti locali
- finanziamento, verifica ed approvazione dei piani previsti per le aree protette
- regia regionale e programmazione relativa a programmi finanziati dall'Unione europea per i parchi e le riserve naturali
- finanziamento dei corsi (AIB -antincendio boschivo) per la partecipazione del personale di vigilanza ai corsi organizzati dal competente Assessorato regionale e dei corsi per "selecontrollori" mirati agli abbattimenti selettivi dei cinghiali nelle aree protette.
- finanziamento di interventi sulle sedi e centri visita degli enti mirati al risparmio energetico
- raccolta, validazione e georeferenziazione di dati naturalistici raccolti in modo continuativo dagli enti parco, inseriti in apposite banche dati digitali con l'assistenza tecnica del CSI Piemonte
- Segreteria del Comitato Tecnico scientifico sulle aree protette, Segreteria del Coordinamento regionale piemontese delle aree protette, Segreteria del Nucleo Unico di valutazione dei dirigenti delle aree protette regionali.
- pubblicazione della rivista mensile "*Piemonte Parchi*" e gestione del Centro di documentazione sulle aree protette di Torino.

La Regione inoltre ha finanziato, nei limiti fissati dalle rispettive leggi istitutive e compatibilmente con le disponibilità di bilancio, i soggetti gestori di aree protette gestite da enti locali anziché ad enti strumentali regionali: Provincia di Torino, Comune di Biella, Assemblee dei Sindaci delle Zone di Salvaguardia delle Rocche del Roero e dei Boschi di Cassine.

5. DATI FINANZIARI GENERALI.

Nella tabella e nei grafici che seguono si riassume l'andamento delle spese per i Parchi regionali. I *trasferimenti* indicati si riferiscono esclusivamente ai fondi della Direzione regionale competente, mentre non sono compresi i fondi di altre Direzioni.

Si può notare che le assegnazioni in conto capitale nel 2006 proseguono nella flessione iniziata nel 2005 rispetto agli anni 2000-2004, mentre gli oneri per il personale e per la gestione corrente mantengono un trend di crescita regolare. La flessione negli investimenti è dovuta all'esigenza di contenimento della spesa pubblica imposta dal rispetto del patto di stabilità nazionale, al quale anche le regioni hanno dovuto partecipare con i propri bilanci, assicurando determinate soglie massime di impegni e pagamenti. Di conseguenza, per non penalizzare l'erogazione dei servizi, quali attività di promozione, ricerca, didattica, si è scelto di ridurre la quota destinata ad "opere" nuove, dando priorità ai completamenti, alle manutenzioni straordinarie, alle iniziative cofinanziate da più soggetti. Altro elemento da considerare nel valutare l'andamento storico della spesa è il fatto che l'istituzione di nuove aree protette, anche se gestite da enti locali, genera oneri posti a carico della Direzione e come tali inclusi nei grafici qui riportati.

Sulla spesa del *personale* si deve tenere presente come il blocco di assunzioni e turn over stabilito per le Pubbliche Amministrazioni abbia determinato uno spostamento di risorse verso contratti di lavoro a tempo determinato o altre forme di lavoro flessibile. Una parte dell'incremento si deve inoltre alle dinamiche salariali conseguenti all'applicazione dei contratti, sia per le categorie, sia per l'area della dirigenza.

Per quanto riguarda la *spesa diretta regionale*, si registra un incremento per le iniziative del Centro di documentazione, la cui attività è di supporto al Sistema nel suo complesso e si concretizza in attività editoriale, didattica e promozionale.

24/10/07

TRASFERIMENTI E SPESA DIRETTA REGIONALE PER AREE PROTETTE E BIOTIPI (Euro)

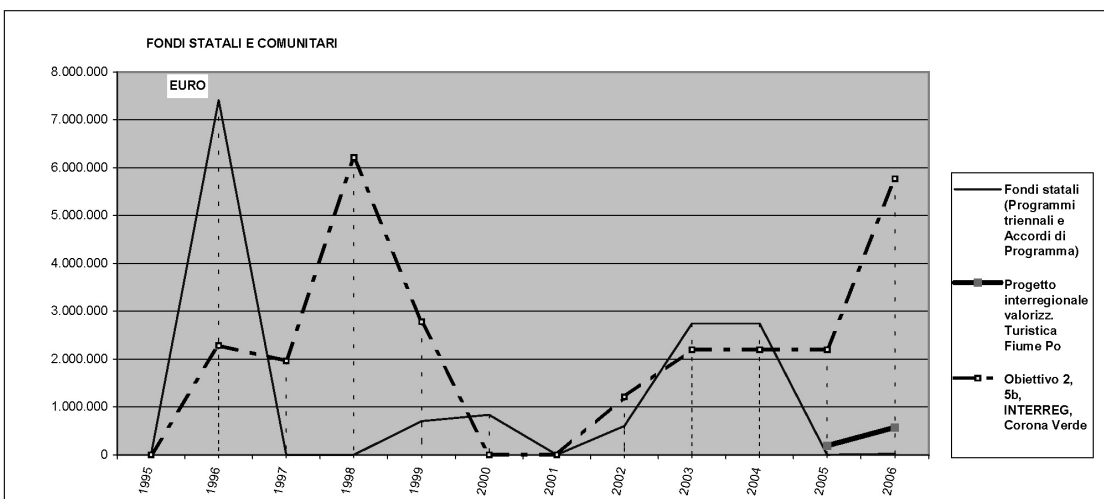
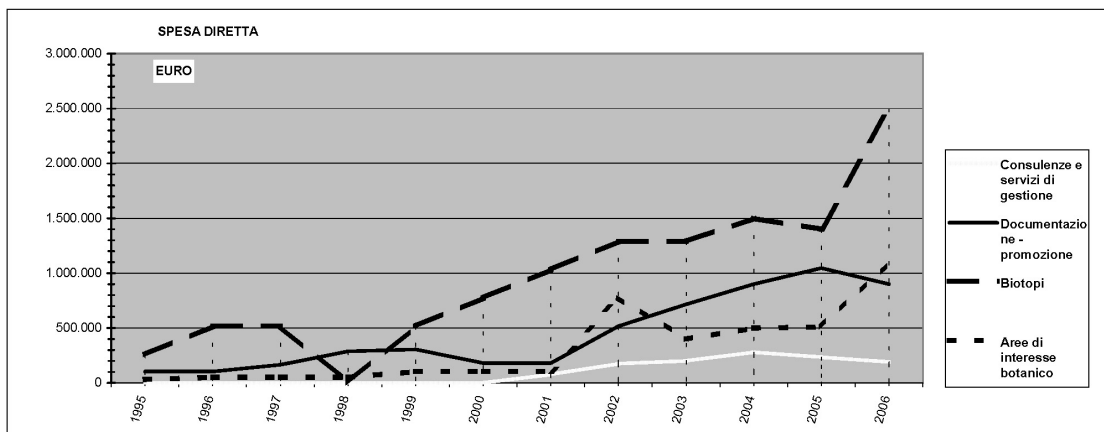
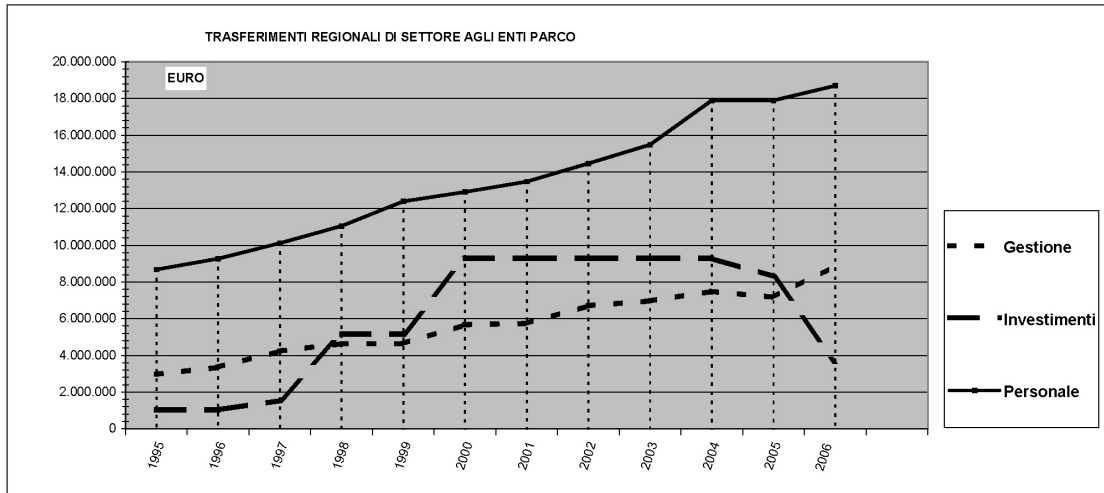
ANNI	TRASFERIMENTI REGIONALI DI SETTORE AGLI ENTI PARCO (Direzione 21)			FONDI STATALI		FONDI U.E.	SPESA DIRETTA REGIONALE (Direzione 21)				totali
	Gestione	Investimenti	Persone	Ministero Ambiente	Ministero dello sviluppo economico		Consulenze e servizi di gestione	Documentazione - promozione	Biotipi	Arete di interesse botanico	
1996	2.969.627	1.032.914	8.680.504	0	0	0	0	103.291	258.228	30.987	13.075.552
1996	3.356.970	1.032.914	9.272.984	7.409.607	0	2.282.016	0	103.291	516.457	51.646	24.025.885
1997	4.234.947	1.549.371	10.122.555	0	0	1.962.020	0	165.235	516.457	51.646	18.602.230
1998	4.648.112	5.164.569	11.052.178	0	0	6.210.001	0	287.666	0	51.646	27.414.172
1999	4.648.112	5.164.569	12.394.966	702.308	0	2.779.000	0	304.710	516.457	103.291	26.613.413
2000	5.681.026	9.296.224	12.911.422	834.078	0	0	0	180.760	774.685	103.291	29.781.487
2001	5.746.099	9.296.224	13.479.525	0	0	0	0	180.760	1.032.914	103.291	29.916.282
2002	6.713.940	9.296.224	14.460.793	601.004	0	1.211.001	0	174.937	1.291.142	774.685	35.040.183
2003	6.972.168	9.296.224	15.493.707	2.742.386	0	2.196.000	0	516.457	1.290.000	400.000	39.306.485
2004	7.500.000	9.296.224	17.900.000	2.742.386	0	2.196.000	0	900.000	1.500.000	500.000	42.814.610
2005	7.172.000	8.296.224	17.900.000	0	190.408	2.196.000	0	235.000	1.400.000	510.000	38.755.324
2006	8.900.000	3.674.715	18.700.000	20.658	571.224	5.767.342	190.000	900.000	2.500.000	1.100.000	41.753.715

Dati da Bilancio Consuntivo-previsioni finali.

Somma complessiva impegnata nel 2006 per tutti i progetti facenti parte di "Corona Verde", anche al di fuori di aree protette, i cui beneficiari sono sia Enti parco, sia Comuni. Di questo importo la somma liquidata agli Enti Parco è pari ad Euro 555.073,75

Somme pagate

Dati da Bilancio Consuntivo-previsioni finali.



6. SINTESI DELLE RELAZIONI ANNUALI DEGLI ENTI DI GESTIONE

Le attività sono articolate in schede, una per ciascuna delle seguenti sezioni :

1. *Corsi di formazione del personale*
2. *Consulenze amministrative*
3. *Altre collaborazioni esterne*
4. *Vigilanza*
5. *Attività amministrativa Organi*
6. *Beni in gestione*
7. *Strumenti di pianificazione*
8. *Interventi sul territorio*
9. *Attività agricole e forestali*
10. *Ambiente ed ecosistemi*
11. *Fauna*
12. *Turismo: visite*
13. *Cultura locale*
14. *Educazione ambientale, ricerca scientifica*
15. *Pubblicazioni*
16. *Autofinanziamento*

Relazione attività Enti di gestione Aree protette -Anno 2006 .xls

1. CORSI DI FORMAZIONE DEL PERSONALE		
<p>Nella prima colonna sono indicati il n° di dipendenti degli Enti che hanno frequentato i corsi del al Piano formativo regionale. Ai corsi regionali partecipa di diritto tutto il personale di ruolo degli Enti, il quale può usufruire anche della formazione linguistica alle stesse condizioni dei dipendenti regionali, sempre con spesa diretta sostenuta dal Settore regionale Gestione Aree protette. Per la formazione specifica (seconda colonna) connessa a particolari mansioni (es. attività di vigilanza, antincendio boschivo, materie naturalistiche ecc.) o per motivi logistici gli enti possono partecipare autonomamente, con oneri a carico del proprio bilancio, ad offerte formative diverse da quelle regionali.</p>		
ENTE	CORSI REGIONALI	CORSI SPECIALISTICI
	N° partecipanti	N° partecipanti
CAPANNE DI MARCAROLO	14	10
PO VERCELLESE-ALESSANDRINO	0	15
SACRO MONTE DI CREA	0	4
PARCHI ASTIGIANI	20	0
BESSA/BARAGGE	7	0
BURCINA	6	5
PARCHI CUNEESI	9	50
ALPI MARITTIME	23	78
PO CUNESE	9	9
MONTE FENERA	0	7
LAGO MAGGIORE	12	6
TICINO	n.p.	n.p.
SACRO MONTE DI ORTA	4	0
LAGHI DI AVIGLIANA	14	0
PARCHI DEL CANAVESE	1	3
COLLINA TORINESE	0	8
LA MANDRIA	23	47
ORSIERA-ROCCIAVRE'	35	22
GRAN BOSCO DI SALBERTRAND	23	4
PO TORINESE	16	2
STUPINIGI	0	0
VAL TRONCEA	12	16
SACRO MONTE DI DOMODOSSOLA	1	3
SACRO MONTE DI GHIFFA	7	8
VEGLIA/DEVERO	3	20
LAME DEL SESIA	n.p.	n.p.
BOSCO DELLA PARTECIPANZA DI TRINO		
ALTA VALSESIA	0	2
SACRO MONTE DI VARALLO	1	1
TOTALE	240	320

relaz annuale attività 2006

2. CONSULENZE		
Consulenze per servizi amministrativi, del lavoro, legali, escluse progettazioni. Queste ultime fanno parte integrale del costo delle opere pubbliche. Le altre collaborazioni di carattere scientifico sono ricomprese nelle attività delle specifiche sezioni (fauna, ambiente ed ecosistemi, ricerca ecc.)		
ENTE	N°	IMPORTO
CAPANNE DI MARCAROLO	7	18.486,05
PO VERCELLESE-ALESSANDRINO	5	15.831,58
SACRO MONTE DI CREA	4	7.659,29
PARCHI ASTIGIANI	7	14.062,06
BESSA/BARAGGE	3	7.642,00
BURCINA	6	16.475,38
PARCHI CUNEESI	7	24.640,00
ALPI MARITTIME	5	23.995,07
PO CUNESE	10	20.700,00
MONTE FENERA	2	2.857,72
LAGO MAGGIORE	8	15.489,75
TICINO	5	25.918,17
SACRO MONTE DI ORTA	7	34.929,27
LAGHI DI AVIGLIANA	8	10.714,68
PARCHI DEL CANAVESE	5	8.881,02
COLLINA TORINESE		7.000,00
LA MANDRIA	12	118.173,72
ORSIERA-ROCCIARE'	5	15.686,01
GRAN BOSCO DI SALBERTRAND	4	7.730,37
PO TORINESE	5	32.130,00
STUPINIGI	n.p	n.p
VAL TRONCEA	11	18.164,91
SACRO MONTE DI DOMODOSSOLA	5	9.070,00
SACRO MONTE DI GHIFFA	4	2.790,21
VEGLIA/DEVERO	7	14.952,18
LAME DEL SESIA	n.p	n.p
BOSCO DELLA PARTECIPANZA DI TRINO	4	36.569,86
ALTA VALSESIA	2	2.161,12
SACRO MONTE DI VARALLO	3	3.771,11
TOTALE	151	516.481,53

4. Relazione attività Enti di gestione Aree protette -Anno 2006 .xls

3. ALTRE COLLABORAZIONI ESTERNE			
N° di studenti ricercatori, borsisti, volontari, guardie ecologiche volontarie (GEV) ed altre categorie di collaboratori temporanei ospitati dall'Ente per attività di ricerca, monitoraggio, educazione ambientale, manutenzioni ecc. Il numero elevato di volontari si riferisce di norma a gruppi di Scout, o ad associazioni varie quali LAC, Rangers, AIB ecc. che però non tutti gli Enti riportano nella relazione annuale.			
ENTE	Stagisti/tirocinanti	Volontari	GEV
CAPANNE DI MARCAROLO	6	15	20
PO VERCELLESE-ALESSANDRINO	3		4
SACRO MONTE DI CREA	1		
PARCHI ASTIGIANI	2		
BESSA/BARAGGE			
BURCINA	3		
PARCHI CUNEESI	32	258	20
ALPI MARITTIME	15	73	
PO CUNESE	2		
MONTE FENERA	2		
LAGO MAGGIORE	42	4	
TICINO		4	10
SACRO MONTE DI ORTA			
LAGHI DI AVIGLIANA	5		
PARCHI DEL CANAVESE	16	50	
COLLINA TORINESE	5		
LA MANDRIA	4	10	
ORSIERA-ROCCIAVRE'	48		
GRAN BOSCO DI SALBERTRAND	2		
PO TORINESE	1		
STUPINIGI			
VAL TRONCEA	8		
SACRO MONTE DI DOMODOSSOLA	4		
SACRO MONTE DI GHIFFA	1		
VEGLIA/DEVERO	11		
LAME DEL SESIA			
BOSCO DELLA PARTECIPANZA DI TRINO	2		
ALTA VALSESIA	3		
SACRO MONTE DI VARALLO			
TOTALE	218	414	54

4. Relazione attività Enti di gestione Aree protette -Anno 2006 .xls

4. VIGILANZA				
Procedimenti amministrativi e penali attivati dai guardiaparco, derivanti da infrazioni amministrative nell'area protetta. I dati sono molto diversificati in rapporto alla tipologia del territorio di ciascun Ente, al numero di guardiaparco in servizio presso ciascun Ente, all'efficacia dell'azione informativa e preventiva. Si sottolinea la polivalenza del profilo professionale del guardiaparco, che non si limita a funzioni di vigilanza, bensì partecipa ad attività didattiche, informative, scientifiche, manutentive.				
ENTE	N.° verbalizz. per sanzioni	N° notizie reato	N.° testimonianze a processi	N.° segnalazioni
CAPANNE DI MARCAROLO	37	4	2	15
PO VERCELLESE-ALESSANDRINO	33	6	5	36
SACRO MONTE DI CREA	0	0	0	0
PARCHI ASTIGIANI	2	0	0	3
BESSA/BARAGGE	2	3	0	0
BURCINA	0	0	0	0
PARCHI CUNEESI	9	0	0	12
ALPI MARITTIME	59	0	0	0
PO CUNESE	0	1	1	9
MONTE FENERA	15	2	0	19
LAGO MAGGIORE	216	5	0	11
TICINO	74	1	1	248
SACRO MONTE DI ORTA	3	3	0	9
LAGHI DI AVIGLIANA	9	0	0	32
PARCHI DEL CANAVESE	1	1	0	23
COLLINA TORINESE	0	0	0	10
LA MANDRIA	13	5	2	11
ORSIERA-ROCCIAVRE'	14	2	1	2
GRAN BOSCO DI SALBERTRAND	3	1	0	0
PO TORINESE	70	17	5	160
STUPINIGI	0	0	0	0
VAL TRONCEA	4	0	0	19
SACRO MONTE DI DOMODOSSOLA	0	0	0	2
SACRO MONTE DI GHIFFA	8	0	0	0
VEGLIA/DEVERO	17	3	0	12
LAME DEL SESIA	n.p.	n.p.	n.p.	n.p.
BOSCO DELLA PARTECIPANZA DI TRINO	0	0	0	0
ALTA VALSESIA	0	0	0	0
SACRO MONTE DI VARALLO	0	0	0	0
TOTALE	• 589	54	17	633

4. Relazione attività Enti di gestione Aree protette -Anno 2006 .xls

5. ATTIVITA' AMMINISTRATIVA ORGANI				
Sedute e provvedimenti degli Organi amministrativi degli Enti di gestione				
ENTE	Sedute di Consiglio direttivo	Deliberazioni Consiglio direttivo	Sedute di Giunta esecutiva	Deliberazioni di Giunta esecutiva
CAPANNE DI MARCAROLO	9	33	17	95
PO VERCELLESE-ALESSANDRINO	6	23	17	82
SACRO MONTE DI CREA	7	26	18	102
PARCHI ASTIGIANI	4	17	8	51
BESSA/BARAGGE	4	14	18	42
BURCINA	5	13	10	25
PARCHI CUNEESE	4	11	10	67
ALPI MARITTIME	3	25	6	53
PO CUNEESE	5	24	14	61
MONTE FENERA	2	15	8	28
LAGO MAGGIORE	6	25	15	92
TICINO	6	34	40	65
SACRO MONTE DI ORTA	5	17	10	34
LAGHI DI AVIGLIANA	8	28	16	55
PARCHI DEL CANAVESE	8	24	9	20
COLLINA TORINESE	8	23	12	21
LA MANDRIA	9	37	27	107
ORSIERA-ROCCIARETTO	5	33	16	130
GRAN BOSCO DI SALBERTRAND	7	37	9	77
PO TORINESE	8	28	23	122
STUPINIGI				
VAL TRONCEA	5	22	9	51
SACRO MONTE DI DOMODOSSOLA	6	17	13	35
SACRO MONTE DI GHIFFA	4	20	11	44
VEGLIA/DEVERO	5	27	26	50
LAME DEL SESIA				
BOSCO DELLA PARTECIPANZA DI	5	7	11	17
ALTA VALSESIA	4	13	8	40
SACRO MONTE DI VARALLO	5	17	22	74
TOTALE	153	610	403	1640

4. Relazione attività Enti di gestione Aree protette -Anno 2006 .xls

6. BENI IN GESTIONE			
Beni immobili del patrimonio dell'Ente o in proprietà di altri soggetti affidati in concessione d'uso all'Ente (svluppo planimetrico degli edifici in mq. e superficie dei terreni in ha)			
ENTE	Edifici di valore monumentale, storico, architettonico, artistico	Altri edifici	Terreni
CAPANNE DI MARCAROLO		2.510,00	76,00
PO VERCELLESE-ALESSANDRINO	300,00	1.425,00	337,00
SACRO MONTE DI CREA	755,00	915,00	37,00
PARCHI ASTIGIANI	2.400,00	2.015,00	128,81
BESSA/BARAGGE		750,00	3,80
BURCINA	3.200,00	0,00	0,00
PARCHI CUNEESI	300,00	2.570,00	32.143,00
ALPI MARITTIME	1.900,00	7.665,00	168,75
PO CUNESE	260,00	1.098,00	12,00
MONTE FENERA	681,00	143,00	931,18
LAGO MAGGIORE	700,00	1.565,00	45,00
TICINO	6.391,50	606,36	392,82
SACRO MONTE DI ORTA	2.393,00		
LAGHI DI AVIGLIANA		560,00	7,17
PARCHI DEL CANAVESE	260,00	140,00	21,00
COLLINA TORINESE	220,00	590,00	0,00
LA MANDRIA	289.900,00	0,00	1.608,30
ORSIERA-ROCCIAVRE'	577,00	1.299,00	7,50
GRAN BOSCO DI SALBERTRAND	420,00	1.040,00	13,95
PO TORINESE		1.880,00	70,00
STUPINIGI			
VAL TRONCEA	537,00	732,80	
SACRO MONTE DI DOMODOSSOLA	4.242,00	1.120,90	3,40
SACRO MONTE DI GHIFFA	1.057,00	420,00	194,00
VEGLIA/DEVERO		10.552,58	5,00
LAME DEL SESIA	3.850,00	128,00	144,49
BOSCO DELLA PARTECIPANZA DI			
ALTA VALSESIA	610,00	347,00	10,00
SACRO MONTE DI VARALLO	6.739,67	1.350,06	5,17
TOTALE	327.693,17	41.422,70	36.365,34

4. Relazione attività Enti di gestione Aree protette -Anno 2006 .xls

7. STRUMENTI DI PIANIFICAZIONE						
ENTE	Aggiornamento sull'iter di approvazione degli strumenti di pianificazione territoriale e gestionale delle Aree protette gestite dall'Ente e sintesi attività svolta in ambito urbanistico e di pianificazione. Per gli Enti che gestiscono più aree protette si riporta l'indicazione per ciascuna di essa con legenda indicata a piè di pagina.					
	Piano d'area	Piano economico-sociale	Piano naturalistico	Piano di assestamento forestale	Piani tecnici e di intervento. Piani gestione SIC	n.° riunioni per conferenze dei servizi
CAPANNE DI MARCAROLO	a della variante		r	r (affidamento incarico a IPL S.p.A., DD n.113/2006)	Affidamento incarico Piano d'Azione SIC (DD n.129/2006)	5
PO VERCELESE-ALESSANDRINO	A				Certificazione ambientale ISO14001	25 e 15 per attribuzione marchio
SACRO MONTE DI CREA				A (scadenza 2007)	A Piano di intervento ; Piano particolareggiato area Santuario (scaduto)	0
PARCHI ASTIGIANI	p (finanziato dal Settore Pianificazione)		r (Val Sarmassa); p (Valle Andona, Val Botto)		Finanziamento Piano gestione del SIC "Stagni di Balangero"	1
BESSA/BARAGGE	A (Bessa); p (Baragge)		p (Baragge); r (Bessa)	p (Baragge)	Piano Paesaggistico per Brich Zumaglia	6
BURCINA			r		Piano paesistico approvato dal Parco	2
PARCHI CUNEESI	A (Valle Pesio e Tanaro); aggiornamento adottato dall'Ente		r (Valle Pesio e Tanaro, Oasi Crava morozzo, Benevagienna, Ciciu del Villar)	A (Valle Pesio e Tanaro)	Piano gest. cinghiale nelle aree protette di Valle Pesio, Crava Morozzo, Belbo, Benevagienna)	1
ALPI MARITTIME	A . Revisione adottata		r	r	Piano ecologico e piano faunistico adottati dal Parco; Piano d'azione per un turismo sostenibile.	1
PO CUNESE	A		A (Rocca di Cavour)		A (Rocca di Cavour)	4
MONTE FENERA	A			A		1
LAGO MAGGIORE	A (Lagioni di Mercurago)		A (Lagioni); r Fondotoce	A (Lagioni di Mercurago)		3
TICINO	A In corso il primo aggiornamento	Affidato l'incarico di redazione	A	A. In corso la revisione.	Redazione del Piano di incentivazione economica. 3 Piani Esecutivi ed 1 di Settore	6
SACRO MONTE DI ORTA			r (Mesma e Buccione); a e incarico per aggiornamento (S.M. Orta)			0
LAGHI DI AVIGLIANA			A		a PPE con valenza di Piano paesistico	3
PARCHI DEL CANAVESE			r (S.M. di Belmonte e Riserva Nat. Orientata Vauda)	r (S.M. di Belmonte)		0
COLLINA TORINESE			r	A e Piano incentivazione economica	r Piano di intervento e Piano gest. cinghiale	

4. Relazione attività Enti di gestione Aree protette -Anno 2006 .xls

LA MANDRIA	A	Fase preliminare	A	A		4
ORSIERA-ROCCIAVRE'	A (Parco Orsiera Rocciavre')		r (Orsiera e Chianocco)		r Piano di intervento per Orrido di Foresto PPE Pian dell'Alpe e Forte S. Carlo	5
GRAN BOSCO DI SALBERTRAND	A		r	A		0
PO TORINESE	A				Piano di gestione di area demaniale richiesta in concessione	42
STUPINIGI						
VAL TRONCEA	A		A	Scaduto e redatto l'aggiornamento dalla CM	Approvati dall'Ente il piano pascoli ed il piano di gestione risorse idriche	1
SACRO MONTE DI DOMODOSSOLA			a		a Piano di intervento	2
SACRO MONTE DI GHIFFA			r	A; r della prima revisione	A Piano di intervento; r della II variante	0
VEGLIA / DEVERO	A		A	A	4 Piani di gestione naturalistica di habitat comunitari (LIFE Natura); "Piano acque" che disciplina i prelievi idrici. Impostazione del Sistema di gestione ambientale a norma UNI ENI ISO 14001	10
LAME DEL SESIA			A: R.N.S. Palude di Casalbeltrame	A		5
BOSCO DELLA PARTECIPANZA DI TRINO			r	A		0
ALTA VALSESIA	A		r	p		6
SACRO MONTE DI VARALLO			A, in corso di aggiornamento			0

p = previsto
r =redatto
a =adottato dall'Ente
A = approvato dalla Regione
PPE Piano Particolareggiato
 esecutivo

4. Relazione attività Enti di gestione Aree protette - Anno 2006. xls

8. INTERVENTI SUI BENI IMMOBILI	
ENTE	Sintesi dei principali interventi su strutture ed infrastrutture presenti nell'area protetta (edifici, aree attrezzate, linee elettriche, impianti fognari, viabilità, acquisto di immobili, allestimenti) realizzati dall'Ente o d'intesa con gli Enti locali interessati. In questa sezione si riportano anche gli interventi di recupero e restauro di beni artistici, particolarmente rilevanti nei Sacri Monti.
CAPANNE DI MARCAROLO	Conclusione lavori ed entrata in esercizio degli impianti fotovoltaici e solari termici realizzati presso la Sede amministrativa (Palazzo Baldo) e presso le sedi operative di Capanne di Marcarolo e di Voltaggio (Palazzo Gazzolo), iniziative cofinanziate dal Settore regionale energia e dal Settore gestione aree protette. Chiusura lavori primo lotto del restauro conservativo di Palazzo Gazzolo e progettazione esecutiva del II lotto; impianti tecnici ed allestimenti interni a Cascina Moglioni, sede dell'Ecomuseo gestito dall'Ente; posa di bacheche informative lungo percorsi escursionistici nei comuni del Parco; in particolare nella zona del Monte Baldo, in comune di Tagliolo M.to; realizzazione tratto dimostrativo di massicciata stradale in pietra; installazione segnaletica stradale verticale di accesso al Parco; istanza di autorizzazione per la concessione di radiofrequenza per il collegamento delle sedi.
PO VERCELESE-ALESSANDRINO	Approvazione dello studio di fattibilità per il PISL (Progetto Integrato di Sviluppo Locale, su bando regionale), denominato N.A.Tu.R.A. Realizzazione cartografia, segnaletica e progetto didattico degli itinerari "I sentieri della libertà" nei comuni di Crescentino, Verrua Savoia, Moncestino e Villamiroglia. Rimboschimento in area turistica di Valenza; affidamento lavori per rimozione coperture in amianto presso la Riserva Naturale speciale di Fontana Gigante.
SACRO M. di CREA	Conclusione e collaudazione dei lavori di ristrutturazione della sede "Atlante" dei Sacri Monti Europei, presso il primo piano della sede dell'Ente (casc. Valperone); adeguamento impianti di rete, telefonia, ed antintrusione sede dell'Ente; progett. prelimin. ex servizi igienici all'inizio viale circonvallazione e recupero area circostante; progett., appalto ed inizio lavori per sottomurazione delle fondazioni di Casc. Valperone (sede). Sistemazione piano viabile sentieri di collegamento tra le cappelle e opere di regimazione delle acque meteoriche; conclusione collaudo muratura di sostegno del viale adiacente il Romitorio di S.Luca; progett. prelimin. del 1° lotto della strada del Convento presso la Cappella III; conclusione e collaudo lavori di sistemazione della viabilità interna a seguito movimenti franosi del 2003; progett. prelimin. per il completamento della rete fognaria tratto casc. Tenaglia-casc. Priocchi (II lotto); progett. prelimin. parcheggio "Medico condotto" e sentieri collegamento Santuario-Sede Ente progettaz. prelimin. percorso per disabili motori e non vedenti presso parcheggi e lungo Viale circonvallazione. Sul patrimonio artistico-architettonico: appalto ed inizio lavori di restauro e risanamento conservativo del Romitorio di S.Luca; avvio dell'iter autorizzativo per il trasporto della statua custodita presso il laboratorio di restauro dal 1992, da collocarsi nella Cappella XV "Incoronazione di spine"; messa in sicurezza del versante sovrastante la Cappella "Il martirio di S.Eusebio; redazione di 3 studi di fattibilità per il restauro delle Cappelle II, XI e XXII; progettazione preliminare del II lotto per la manutenzione straordinaria delle facciate dei fabbricati prospicienti la P.zza del Santuario; progettaz. preliminare per il restauro della Cappella VII e della Cappella XXI; progettazione, appalto ed inizio lavori per il recupero della Cappella VI danneggiata nel 2005.
PARCHI ASTIGIANI	Restauro del complesso "Palazzo Michelerio" e recupero funzionale alla destinazione museale (Museo Paleontologico) :affidamento progettazione esecutiva ed integrazione per la demolizione della soletta "Chiesa del Gesù". L'opera si suddivide in tre lotti funzionali il cui costo preventivo è stato così rideterminato in fase di progettazione definitiva: I lotto E. 767.736,00 E, II lotto E. 1.082.604,00 E, III lotto E. 626.000,00 E IVA inclusa più 60.000,00 per intervento d'urgenza su Chiesetta del Gesù interna al complesso. Affidamento per studio di fattibilità dell'allestimento del Museo Paleontologico. Progettazione definitive per la valorizzazione di percorsi paleontologici in Val Sarmassa. Arredo interno dell'Ostello di Rocchetta Tanaro; progettaz. definitiva dei percorsi paleontologici nelle Riserve naturali di Valleandona, Valle Botto e Valle Grande; adeguamenti esterni, anche per accesso ai disabili e non vedenti, alla casa del Parco-Ostello di Rocchetta Tanaro; completamento area turistico-ricettiva (parcheggi-area attrezzata) nelle R.N.S. di Valle Andona, Botto e Grande
BESSA/BARAGGE	Lavori sulla sede dell'Ente (in Cerrione): risoluzione contratto con ditta appaltatrice e affidamento a seconda ditta; approvazione progetto preliminare per autorimessa sede; aggiornamento progetto per allestimento centro visite di Castellengo; conclusione lavori per la valorizzazione archeologica del "Castelliere della Bessa" in collaboraz. con Soprintendenza archeologica; conclusione percorso panoramico sul Mont Preve; manutenzione straord. percorsi ciclabili nella Bessa; conclusione lavori; progettaz. preliminare percorso attrezzato nelle altre Baragge, inserito nella GTB (Gran Traversata del Biellese).
BURCINA	Avvio lavori di recupero della Casc. Bigatta (foresteria). Interventi tecnici su fognature e impianti. Progettazione sentiero zona casc. Armonica e Torre. Realizzazione segnaletica di percorso naturalistico presso casc. Emilia. Progettazione di restauro conservativo degli ingressi presso Pollone e Galniff.
PARCHI CUNEESEI	Completamento lavori e allestimento sala incontri presso sede di Chiua Pesio. Completamento e allestimento interno Rifugio alpino Pian delle Gorre (Chiua Pesio). Completamento lavori edili dell'ala sud della sede. Progettazione ed esecuzione lavori della captazione "Dompè". Recupero edificio ricettivo (Casc. Ellena) presso la Riserva di Augusta Bagennorum. Ampliamento e completamento casotto per centralina elettrica a Piano Gorre. Manutenzione sentieri. Rifacimento segnaletica interna delle aree protette in gestione; realizzazione nuovi sentieri presso Certosa di Pesio; progettazione sentieri per la C.M. Bisalta.
ALPI MARITTIME	Strutture: completamento lavori presso la foresteria di S.Giacomo di Entraque; lavori in corso presso foresteria di S.Anna di Valdieri (s.a.l. 88 %); allestimento della "Porta del Parco" (s.a.l. 12 %) e progettazione per allestimento del centro visita di Aisone; lavori avviati (s.a.l. 9%) per la realizzazione di struttura ricettiva Arbergh. In corso lavori (s.a.l. 25%) del Centro idrofauna Valdieri. Lavori (s.a.l. 8%) del Centro visita sul Lupo ad Entraque. Lavori in corso (s.a.l. 8%) del punto informativo presso sede amministrativa. In corso lavori (58%) presso l'area informativa di Ponte Porcera. Opere di completamento Necropoli (s.a.l. 77 %). Appalto degli allestimenti e del portico dell'Ecomuseo della Segale, in gestione all'Ente. Viabilità ed aree attrezzate: lavori presso area attrezzata e parcheggi di S.Giacomo (s.a.l. 79%); appalto lavori area attrezzata Ponte Rovine; opere di adduzione acqua potabile area La Piastra e Rovine (progettaz. esecut); progettazione esec. del punto di attestamento veicolare a Palanfrè di Vernante; lavori di riqualificazione del Giardino degli Inglesi a Terme di Valdieri (s.a.l. 73%); in corso lavori (64%) della strada per il "Gias delle mosche"; progettazione ed affidamento lavori sentieri Livio Bianco e Questa; lavori in corso (s.a.l. 37 %) del "giardino delle farfalle presso la Riserva dello Juniperus Phoenicea; progettazione esecutiva del punto di attestamento veicolare a Palanfrè (Vernante); riqualificazione presso area delle Terme di Valdieri dell'ex giardino degli Inglesi (s.a.l. 73%).

4. Relazione attività Enti di gestione Aree protette - Anno 2006 .xls

PO CUNEESE	Acquisto terreni boscati in Comune di Villafranca e di una zona umida in Comune di Cardè (Risorgiva Boudre). Completamento lavori edificio Ponte Po. Interventi sull' immobile ed allestimenti della sede operativa di Saluzzo (s.a.l. 15%). Lavori su centro Visite del Bosco dell'Allevè (Comune di Casteldefino) (s.a.l. 80%). Rifacimento ingresso presso sede operativa di Saluzzo e punto informativo del Centro visite di Revello (chiusura lavori). Restauro cappella a Pian del Re (s.a.l. 30%). Riqualificazione RNS della Rocca di Cavour (conclusione I e II lotto). Per la viabilità sono stati effettuati interventi di manutenzione straordinaria ed ordinaria della pista ciclabile Cardè-Villafranca, dei sentieri nella Riserva naturale di Pian del Re e la fornitura di segnaletica turistica del Parco ai Comuni.
MONTE FENERA	Lavori di ristrutturazione di un fabbricato presso le grotte di Ara - Grignasco (S.a.l. 40%). Esecuzione di intervento per risparmio energetico presso Sede del Parco. Lavori per manutenzione straordinaria tetti in paglia in fraz. Sorzano-Valduggia(S.a.l. 50%). Studio di fattibilità per la manutenzione straordinaria della cappella di S. Bernardo in vetta al M. Fenera. Manutenzione piste tagliafuoco e piste ciclabili.
LAGO MAGGIORE	Progettazione esecutiva acquisita dalla Sovrintendenza per recupero di antico abitato presso Lagoni; valorizzazione del patrimonio archeologico (Interreg III); acquisto terreni c/o Riserva di fondotoce (trattativa); realizzazione di percorso attrezzato per persone diversamente abili ai Lagoni di Mercurago (acquisizione autorizzazioni). Ultimazione lavori su area da destinare a parcheggio (II lotto) in comune di Dormelletto. Progettazione interna per struttura prefabbricata presso parcheggio.Studio di fattibilità per percorso naturalistico nei Canneti di Dormelletto. Manutenzione sentieri sulle aree in gestione.
TICINO	Acquisizione autorizzazioni per ristrutturazione dell'ala Sud di Villa Picchetta (sede). Conclusione lavori per coperture del Mulino Vecchio di Bellinzago. Realizzazione di passerella di collegamento tra il Mulino Vecchio e l'area di pertinenza. Progettazione definitiva e convenzione con la proprietà per la ristrutturazione del Mulino di Marano (I lotto). Lavori per impianto di riscaldamento capannone adiacente sede. Lavori per sistemazione area "Casone-Montelame". Realizzazione percorso disabili Casone-Mulino Simonetta.Richiesta autorizzazioni su progettazione di impianti fotovoltaici c/o area Casone e Mulino Vecchio. Acquisizione delle autorizzazioni per restauro affreschi di Villa Picchetta. Studio fattibilità per arredo piste ciclabili. Ultimazione lavori piste ciclabili in Castelletto Ticino; conclusione lavori pon ticello su Rio Linosa.
SACRO MONTE DI ORTA	Conclusione primi interventi di recupero sulla Torre di Buccione (Interreg); Appalto lavori per il restauro della cappella Nuova e perizia di variante; interventi su impianto termico ristorante in gestione a privato; restauro e collaudo opere su cappella XVI; esecuzione lavori di recupero basamento cappella XIV; appalto ed esecuzione lavori per la messa in sicurezza del canale antica Fucina (Mesma). Conclusione lavori per restauro portali lignei cappelle. Manutenzione ordinaria e straordinaria su tetti, gronde, stau e affreschi. Procedura avviata per fornitura segnaletica interna su gara regionale; contributo per restauro facciata cappella XX.
LAGHI DI AVIGLIANA	Acquisto terreni boschivi presso Lago piccolo. Lavori per installazione gruppo di cogenerazione (bando regionale per risparmio energetico). Recinzione in legno Lago Piccolo. Conclusione lavori di ristrutturazione e ampliamento del punto ristoro sul Lago Piccolo. Conclusione lavori di sistemazione dei terreni presso la Baia Grande del Lago grande; automazione entrata parcheggio area FIPAS al Lago piccolo. Progettazione pontile ed esecuzione lavori per manifestazione nuoto pinnato. Progettazione percorso disabili nell'ambito del progetto comunitario Alcotra "Una montagna per tutti", in collaboraz. con le Comunità montane. L'Ente segnala altresì la conclusione dei lavori per il riassetto ambientale dell'area attrezzata e di accesso al Castello, di parte della Via dei Pellegrini-Via Ortigarae Borgata Ulivè e delle zone di pertinenza del Dinamificio Nobel nell'ambito dei finanziamenti di "Corona Verde-" DOCUP 3.1 b.
PARCHI DEL CANAVESE	Acquisizione e posa di segnaletica devozionale per la sentieristica del S.M. di Belmonte (S.a.l.20%) e conclusione della segnaletica per la rete sentieristica delle altre aree in gestione; progettazione segnaletica stradale di accesso alle aree protette; progettazione per lavori di manutenzione straordinaria dell'area attrezzata "Il lucertolone" di Vidracco (Monti Pelati); studio di fattibilità e progettazione preliminare per riqualificazione forestale della zona apicale del S.Monte in accordo con Soprintendenza, comune di Valperga e Santuario.
COLLINA TORINESE	Interventi per risparmio energetico presso la sede legale di Castagneto Po. Modifica della convenzione con Città di Torino per interventi ristrutturazione su Casa Cantoniera a Superga (sede operativa). Progetto OPEN SOURCE per la compatibilità di sistemi informatici diversi (in collaborazione con CSI e Ict della Regione). Conclusione lavori presso Biotopo di Bosc Grand al Bosco del Vaj; progettazione preliminare percorso botanico facilitato. Progettazione definitiva -I lotto -della Viabilità forestale su "Sentiero degli
LA MANDRIA	Casc. Brero : allestimento del piano terreno e del primo piano della cascina, adibita a centro visite e adeguamento locali e impianti per attività Al.Bo. Progettazione esecutiva e lavori per la ristrutturazione delle casc. Grangetta (S.a.l. 25%) e Oslera (S.a.l. 20 %). Progettaz. di massima per accesso con rotatoria su provinciale alla casc. Oslera , in collaboraz. con Provincia di To. Borgo Castello : fornitura e posa in opera di impianto antintrusione, manutenzione straordinaria e adeguamenti tecnici su impianti elettrici e reti . Casc. Rampa : progettazione, fornitura e posa in opera di espositori per il Centro micologico. Bizzarria : manutenzione straordinaria delle coperture, con saggi e varianti progettuali richieste dalla Soprintendenza. Casc. Rubbianetta : affidamento progett. preliminare per la riqualificazione dell'area antistante. Casc. Prato Pascolo : affidamento incarico per spostamento centrale elettrica, progettazione esecutiva del restauro degli esterni , progettazione e appalto dei lavori per recupero tettoia e stalletta. Avvio lavori di riqualificazione dell'area attrezzata del Ponte del Diavolo (Lanzo), comprendenti sentieri e restauro cappelle. Progettazione ed esecuzione lavori manutenzione straordinaria muro di cinta. Progettaz. restauro ruderi del Castellaccio . Raccolta e smaltimento materiali in fibrocemento (amianto). Restauro tappezzeria anticamera appartamenti reali del Borgo Castello ed interventi per il recupero di arredamenti, dipinti, crocifisso ligneo e desalinizzazione sulle porzioni degradate della galleria degli appartamenti reali . Interventi per la fruizione ed opere di viabilità interna : fornitura e posa in opera di autocover presso Borgo Castello. Interventi di manutenzione straordinaria sulla viabilità interna e

4. Relazione attività Enti di gestione Aree protette - Anno 2006 .xls

ORSIERA ROCCIAVRE'	<p>Prosecuzione lavori per recupero area attrezzata "Paradiso delle Rane" - Comune di S.Giorio (S.a.l.90 %). Completamento lavori per recupero ex fabbricato d'alpe "Juglard" (Comune di Roure). Progettazione esecutiva opera di presa presso "Alpe Orsiera (Mattie). Esecuzione lavori per tetto alpeggio e casotto di sorveglianza "Aciano" . Installazione pannelli fotovoltaici al casotto di sorveglianza "Sellery sup.".Lavori di sistemazione centro visite di Mentoulles-Fenestrelle (S.a.l. 100%) ed allestimentocentro visite al piano terra. Allestimento di 2 punti informativi presso il centro polivalente di Meana ed in loc. Laghi Paradiso.Completamento punto informazioni, locali ricettivi e ed abitazione margaro in loc. Certosa di Monte Benedetto. Preparazioni tassidermiche per Museo del sede di Fenestrelle. Completamento lavori di sistemazione della strada Gran Faetto-Prato del colle. Sistemazione fontane agli alpeggi Alpe di Giaveno sup.e Aciano, sistemazione sentieri. Completamento area a campeggio loc. Pian dell'Alpe. Realizzazione percorso non vedenti (S.Giorio). Cartellonistica illustrativa per strutture ricettive insignite del marchio Ecolabel. Contributi per interventi di conservazione del patrimonio edilizio esistente.</p> <p>Viabilità: Sistemazione strada Gran Faetto-Prato del Colle. Contributo al Comune di San Giorio per sistemazione strada di accesso. Manutenzione sentieri nelle RNS di Chianocco e Foresto. Allestimento area attrezzata presso rifugio Toesca.Completamento percorso non vedenti (S.Giorio). Cartellonistica illustrativa per strutture ricettive insignite del marchio Ecolabel. Contributi per interventi di conservazione del patrimonio edilizio esistente.</p>
GRAN BOSCO DI SALBERTRAND	
PO TORINESE	Appalto lavori del I lotto del Centro visita nella sede, Casc. Le Vallere di Moncalieri (S.a.l. 20%) e manutenzioni straordinarie della Cascina stessa.Lavori di realizzazione delle aree attrezzate nei Comuni di Torrazza e Rondissone (S.a.l. 25%) e conclusioni dell'area attrezzata di Verolengo (S.a.l. 100%). Collaborazione con la Provincia di Torino per la realizzazione della ciclostrada lungo il Sangone (completamento lavori).
STUPINIGI	
VAL TRONCEA	Presentazione istanza di finanziamento L.R. 4/2000 con progetto esecutivo per il recupero del <i>Mulino di Laval</i> . Attuazione lavori di realizzazione del Rif. escursionistico e del vecchio forno in Borgata Troncea - appalto Comunità Montana -(S.a.l. 85%); conclusione lavori di realizzazione della autorimessa interrata di pertinenza sede Parco; allestimenti interni dell'edificio " <i>Museo degli Escartan</i> ", in borgata Rivet di Pragelato (S.a.l. 50%). Allestimento di sentieri autoguidati a tema all'interno dell'area protetta (S.a.l. 80 %) e tracciatura di due sentieri (Colle del Beth-Colle Mait e sentiero Balcone degli Alpeggi) ; manutenzioni ordinarie di viabilità , aree attrezzate e bivacchi in quota.
SACRO MONTE DI DOMODOSSOLA	Acquisizione autorizzazioni per esecuzione bonifica e messa in sicurezza pareti rocciose settore NE della Riserva. Monitoraggio strumentale muro di sostegno del Sagrato del Santuario. Predisposizione testi per cartellonistica, portali e totem nel S.Monte, nell'ambito di un progetto di segnaletica esteso a tutti i Sacri Monti. Installazione antifurto cappella XV e Santuario. Conclusione dei lavori di ristrutturazione dell'edificio da adibire a Museo storico-archeologico (Interreg III-S), in area sommitale, adiacente cappella XV. Conclusione lavori di restauro strutturale della cappella XIV (Cappella del Sepolcro). Affidamento lavori di restauro affreschi Cappella XI "La Crocifissione"(II lotto-S.a.l. 30%). Restauro statua "Maria Vergine addolorata-Cappella XIII all'interno del Santuario. Conclusione dei lavori per apertura strada accesso area sommitale. Progettazione preliminare in accordo con il Comune (soggetto appaltatore) per realizzazione parcheggio interrato al S.Monte. Incarico per indagini strutturali sulla stabilità della Cappella II della Via Crucis.
SACRO MONTE DI GHIFFA	Partecipazione alla progettazione della segnaletica comune dei Sacri Monti. Conclusione lavori per recupero intonaci zona absidale santuario. Conclusione lavori per realizzazione percorso per disabili (accordo di programma con Comune di Ghiffa). Lavori per la pavimentazione e sistemazione parcheggi pubblici zona ristorante (s.a.l. 100%) e zona monumentale, I e II lotto, s.a.l. 50%. Fine lavori del recupero della scalinata di collegamento alla Cappella di Abramo.
VEGLIA/DEVERO	<p>Allestimento Centro Visite sulla Fauna in Comune di Crodo, (s.a.l. 70%); completamento lavori di realizzazione della nuova sede in Varzo (Villa Gentinetta); completamento lavori di fognatura esterna presso la sede per il nuovo Museo archeologico (nell'ambito di Interreg III); affidamento lavori per opere da falegnameria e coperture dell'Albergo Monte Leone, all'alpe Veglia (s.a.l. 55%). Completamento ed inaugurazione del recupero funzionale dell'antico archivio storico (Cià du Ciaplan) del Comune di Trasquera e realizzazione di sala multimediale (DOCUP 2000-2006, ob 2, misura 3.1 e PIA Provincia VCO). Museo dell'Alpeggio: concessione da ENEL per uso dei locali ex funivia di Goglio (Interreg III I-CH, regia regionale della Direzione Ecomia Montana). Campeggio località "Isola"al Veglia: impianti per produzione di energia solare.</p> <p>Progettazione e realizzazione degli interventi di ripristino da danni alluvionali (2000) : consolidamento versanti, rifacimento ponti e sentieri.Realizzazione del parcheggio pubblico interrato in località Balmavalle di Devero ed opere di riqualificazione dell'area (Accordo di programma Regione-Ministero Ambiente);progettazione esecutiva impianto di produzione acqua calda ad energia solare del CampeggioIsola dell'Alpe Veglia. Affidamento studio per la messa in sicurezza e servizio di guardiania della strada di accesso al Veglia. Contributi per il mantenimento delle tipologie edilizie locali secondo le prescrizioni del Piano d'Area (tetti in piode).</p>
LAME DEL SESIA	Bando di gara per appalto museo Scientifico-naturalistico c/o Sede Ente;progettazione definitiva ristrutturazione edificio destinato all'
BOSCO DELLA PARTECIPANZA DI TRINO	Acquisto arredi sede e biciclette per fruizione parco
ALTA VALSESIA	Conclusione lavori - I lotto - di ristrutturazione immobile "ex albergo della posta" e forniture arredi (Comune di Fobello). Studio di fattibilità del II lotto, inserito nel PISL (bando regionale) e nelle domande di finanziamento ai sensi della L.R. 4/2000. Conclusione lavori per il recupero del rifugio "Alpe Vallè" (Comune di Rima S. Giuseppe). Richiesta autorizzazioni per la messa a norma di impianto a fune a servizio del Rifugio all'alpe Brusà. Lavori di sistemazione del primo tratto del sentiero di accesso al parco in Comune di Rimasco (s.a.l. 100%). Lavori per la sistemazione sentiero e passerelle in comune di Alagna, (s.a.l. 40%) . Conclusione lavori per ripristino mulattiera Alagna-Colle del Turlo-1 "tratto.Contributi a privati per mantenimento tetti in beole.
SACRO MONTE DI VARALLO	<p>Affidamento lavori di ricostruzione tratto di muro di recinzione del S.Monte. Istruttoria progettazione per l'illuminazione artistica del Sacro Monte. Ultimazione lavori per il rivestimento in pietra del muro di contenimento del terrapieno del fabbricato "Il Chiosson". Appalto ed esecuzione lavori per impianto di controllo di accesso al Sacro Monte. Installazione di 2 apparecchiature contapersone posizionate agli ingressi del recinto sacro. Ultimazione lavori di ristrutturazione dei servizi igienici nella piazza della Basilica, realizzazione impianto sicurezza per il controllo delle vie di accesso al S.Monte. Avvio della procedura per installazione di impianto di riscaldamento nel Salone Paqpa Giovanni.</p> <p>Restauro vetrate storiche (s.a.l.75%); consolidamento statico cappella 8 (monitoraggio crepe); affidamento lavori di restauro scala e terrazzino della Cappella 45; restauro intonaco esterno complesso Calvario (s.a.l. 93%); ultimazione lavori di restauro facciata decorata a graffito della cappella 5; esecuzione restauro Statua del Cristo Morto (s.a.l. 90%); progettazione e ricerca sponsor per interventi di restauro dei complessi di Betlemme e di Nazareth e della Cappella (n.40) della Pietà; affidamento lavori di restauro statue nella Cappella 1; affidamento progettazione per interventi di risanamento dalle infiltrazioni di umidità. Inoltre manutenzioni ordinarie dei tetti e monitoraggi statici su tutte le cappelle. Viabilità: affidamento lavori per accesso disabili attraverso le piazze dei Tribunali e della Basilica. Installazione di segnaletica di accesso al S.Monte su strade provinciali e e statali. Predisposizione testi per il progetto regionale di segnaletica interna, comune ai Sacri Monti.</p>

4. Relazione attività Enti di gestione Aree protette -Anno 2006 .xls

9. ATTIVITA' AGRICOLE E FORESTALI	
ENTE	Sintesi dei principali interventi, sia di investimento sia di gestione, sulle aree boscate ed agro-pastorali presenti nell'area protetta realizzati dall'Ente. Anche se non espressamente indicata, si intende normalmente attuata la gestione dei beni patrimoniali in gestione all'Ente, sulla base dei Piani di Assestamento o dei Piani Naturalistici approvati.
CAPANNE DI MARCAROLO	Interventi per la conservazione di varietà locali di Castagno, Pero, Melo e susino nell'ambito dell'attività dell'Ecomuseo di "Cascina Moglioni", in collaborazione con Dip. Coltivazione arboree dell'Università di Torino e con Settore forestazione regionale. Bando pubblico per l'assegnazione di contributi alle aziende agricole del Parco che allevano razze bovine in via di estinzione, per il mantenimento dello sfalcio di prati, per la coltivazione di varietà arboree o erbacee locali tradizionali.
PO VERCELESE-ALESSANDRINO	Progettazione, appalto ed inizio lavori forestali (IPLA S.p.A.)
SACRO M. di CREA	Progettazione e lavori di manutenzione straordinaria sul bosco presso Cappelle e Santuario (studio ed affidamento all'PLA S.p.A.)
PARCHI ASTIGIANI	Lavori forestali e di ingegneria naturalistica nell'area di Rocchetta Tanaro e della Val Sarmassa. Primi interventi nel "Giardino delle aromatiche" in Val Sarmassa. Affidamento incarico per il progetto di "Miglioramento della stabilità ecologica dei boschi da seme", finanziato dall'Assessorato alla forestazione, nell'ambito delle iniziative del PSR (Piano Sviluppo Rurale).
BESSA/BARAGGE	Si veda la sezione "Ambiente ed ecosistemi"
BURCINA	Potature su castagni con tecnica del tree climbing. Il Parco ha in coltivazione un meletto di antiche varietà, di cui promuove la diffusione (vedi CD Rom "MELE" di quest'anno).
PARCHI CUNEESEI	Affidamento incarichi di progettazione per PSR -mantenimento della stabilità ecologica delle foreste. Attività monitoraggio, georeferenzazione e validazione dati floristici e gestione delle Stazioni botaniche dell'Ente in collaborazione con IPLA, Università di Torino e Vivaio reg. di Chiusa Pesio; attuazione del Piano di Assestamento forestale
ALPI MARITTIME	Coltivazione sperimentale di segale locale e di lavanda; attivazione di "filiere corte" per la produzione e la vendita di prodotti agroalimentari. Avvio lavori di sistemazione del Giardino botanico Valderia alle Terme di Valdieri
PO CUNEESE	Interventi per il recupero dei castagneti alla Rocca di Cavour. Sfalci e manutenzioni ordinarie alla Rocca di Cavour, Bosco Paracollo e Bosco di Villfranca (affidamento a ditte esterne) e Bosco D. Bertrand (gestione del WWF).
MONTE FENERA	Apertura pista forestale La Pelosa-Valvecchia (Valduggia) e Nos Gros-La Pelosa (Grignasco). Manutenzione piste tagliafuoco.
LAGO MAGGIORE	Attuazione Piano Assestamento forestale ai Lagoni e RNS di Dormelletto e Fondotoce. Animazione locale finalizzata alla partecipazione dei proprietari o aventi titolo al bando del Piano di Sviluppo Rurale per "Interventi di mantenimento e miglioramento della stabilità ecologica delle foreste"
TICINO	Conclusione del progetto Interreg IIIA Italia -Svizzera per lo studio la gestione e la salvaguardia delle tipologie forestali in collaborazione con l'Università di Torino e, sempre nell'ambito dell'Interreg, progetto "Azioni coordinate e congiunte lungo il Ticino per il controllo a lungo termine della Biodiversità" con l'obiettivo di definire pratiche agricole compatibili, la funzionalità ecologica degli agroecosistemi ed una collaborazione tra aree "Mab" europee ecc. Progetto "Agricoltura" per il censimento delle aziende agricole interessate ad intraprendere attività agricole ecocompatibili.
SACRO MONTE DI ORTA	Potature e manutenzione del verde.
LAGHI DI AVIGLIANA	Lotta biologica alla Processionaria del Pino nero. Campagna di forestazione con distribuzione di essenze autoctone ai residenti di Avigliana. Pareri ed autorizzazioni su tagli boschivi e campagna di forestazione con consegna di
PARCHI DEL CANAVESE	Allestimento giardino botanico Pian Gambino-I Lotto-. Attuazione del Piano di incentivazione economica in favore dei proprietari dei fondi forestati al Bosco del Vaj. Piano di sviluppo rurale: attivazione domande di ammissione al bando regionale.
COLLINA TORINESE	Gestione del Piano di incentivazione economica per l'attuazione del Piano forestale.
LA MANDRIA	Interventi forestali (convenzione con IPLA S.p.A. in qualità di soggetto esecutore). Altri interventi specifici (controllo
ORSIERA-ROCCIAVRE'	Sistemazione fontane ed abbeveratoi nel Parco Orsiera. L'ente inoltre ha svolto alcune iniziative con carattere continuativo per favorire il mantenimento della pratica di alpeggio nel parco: contributo per affitto elicottero per trasporto materiali, inserimento di cani di razza Pastore maremmano per sorveglianza animali alpeggianti, assistenza tecnica agli operatori agricoli per pratiche amministrative, in particolare per il rilascio dell'autorizzazione da parte dell'ASL ai sensi del DPR 54/97 per l'emissione di scarichi; acquisto e sperimentazione di mungitrice mobile, integrazione contributi per danni da canidi.

4. Relazione attività Enti di gestione Aree protette -Anno 2006 .xls

GRAN BOSCO DI SALBERTRAND	
PO TORINESE	Conclusioni lavori dell'area attrezzata e agricola sperimentale (<i>Hortocampus</i>), nell'ambito di Corona Verde a Le Vallere. Controllo interventi forestali su cui l'Ente ha rilasciato pareri.
STUPINIGI	
VAL TRONCEA	Manutenzione abbeveratoi negli alpeggi in attuazione del Piano pascoli e parziale revisione dello stesso. Acquisizione di uno studio delle Aree boschive.
SACRO MONTE DI DOMODOSSOLA	Potature e manutenzioni varie delle aree verdi del Sacro Monte. Approvazione della progettazione definitiva per la realizzazione di un esteso orto botanico e recupero coltivazioni tipiche ai piedi del Sacro Monte, in collaborazioni con Enti locali, associazioni agricole.
SACRO MONTE DI GHIFFA	Manutenzione aree verdi e miglioramento forestale secondo i criteri della selvicoltura naturalistica. Lavori per recupero dei terrazzamenti e coltivazione antiche varietà locali (Bando Paesaggio dell'Istituto San Paolo, cofinanziatore del 50%).
VEGLIA/DEVERO	Conclusioni dei lavori di messa a norma dei locali di mungitura e caseificazione Alpeggio di Buscagna. Disgaggi e manutenzioni della pista di accesso al Veglia. Pianificazione ecologico-forestale e selvicolturale (PSR 2000-2006, azione 1.7-Foreste di protezione), finalizzata a rimboschimenti nel parco (s.a.l. 30%). Alla conclusione del progetto LIFE Natura sulla conservazione di specifici habitat alpini individuati dall'UE, ha fatto seguito una serie di iniziative di divulgazione e di mantenimento; inoltre è stato avviato un progetto LEADER + per la "Valorizzazione integrata degli ambienti a pascolo", che comprende una parte di ricerca sul valore pastorale dei pascoli, condotta dall'Università di Torino, e contributi agli allevatori che attuano le azioni di pascolo turnato ecc. previste dal progetto (s.a.l. 75%).
LAME DEL SESIA	L'Ente realizza gli interventi previsti dal Piano di Assestamento forestale sui terreni di proprietà del Comune di Greggio
BOSCO DELLA PARTECIPANZA DI TRINO	
ALTA VALSESIA	
SACRO MONTE DI VARALLO	

4. Relazione attività Enti di gestione Aree protette -Anno 2006 .xls

10. AMBIENTE ED ECOSISTEMI	
ENTE	Sintesi dei principali interventi realizzati dall'Ente caratterizzati da una prevalente finalità di conservazione o recupero degli ecosistemi.
CAPANNE DI MARCAROLO	Validazione e inserimento nella Banca Dati Naturalistica della Regione di dati floristici georeferenziati, relativi a SIC e ZPS Capanne di Marcarolo. Convenzione con l'Università di Genova dipartimento per il Territorio per la raccolta e verifica dei dati botanici pregressi e l'esplorazione floristica del SIC di Capanne di Marcarolo per la redazione di un Piano d'Azione specifico
PO VERCELESE-ALESSANDRINO	Costituzione di un arboreto (1,4 ha) in comune di Camino; rimboscimento e sistemazione area attrezzata in Comune di Palazzolo VC su un'area di 15,3 ha e rimozione ruderi con bonifica amianto; rimboscimento di 6 ha in comune di Valenza; affidamento lavori per rimozione copertura in amianto c/o R.N.S di "Fontana Gigante" e interventi sui sentieri nella R.N.S. di Palude di S.Genuario.
SACRO M. di CREA	Progettazione, appalto ed inizio lavori forestali (IPLA S.p.A.)
PARCHI ASTIGIANI	Progettaz. esec. della sistemazione idrogeologica e della viabilità della R.N. della Val Sarmassa. Messa in opera di due capanni per osservazioni ornitologiche presso il SIC "Stagni di Balangero"; lavori forestali e di ingegneria naturalistica nell'area di Rocchetta Tanaro e della Val Sarmassa; raccolta dati sull'area denominata "Bosco della Luja" in comune di Loazzolo, da proporre come area protetta.
BESSA/BARAGGE	Conclusioni lavori di riqualificazione aree boschive nella Bessa e ripristino danni da avversità atmosferiche al Brich di Zumaglia in convenzione con la C.M. Valle del Cervo che appalta i lavori su finanziamento dell'Ente.
BURCINA	Conclusioni lotto lavori di consolidamento versante franoso in loc. casc. S. Lorenzo. Fine lavori sistemaz. idraulica Rio Valfenera. Progett. esecutiva strada Valfenera. Prosecuzione del "progetto rododendri" con propagazione, coltivazione, schedatura e marcatura con microchips, in collaboraz. con Università di Torino e finanziamento regionale e della Fondazione Cassa di Risparmio di Biella. Messa a dimore piante. Cartografia tematica georeferenziata e trasposizione dati catastali (stato avanzamento 50%).
PARCHI CUNEESI	Attività connessa al progetto "Banca dei semi" (Interreg III a-Flora), avviato nel 2003, che interessa l'area delle Alpi Liguri. Progettazione ultimo lotto di aree umide a Crava Morozzo, nell'ambito del "Progetto Laghi 2000" -L.47/95 sui Biotopi. Affidamento incarichi di progettazione per PSR -mantenimento della stabilità ecologica delle foreste. Nel settore della ricerca si segnala: attività di studio, censimento e formazione nell'ambito del progetto Interreg III A "Aqua": la risorsa dell'acqua all'interno delle Aree protette dell'arco alpino occ.: <i>condivisione dei dati, sperimentazione ed indicazione linee di gestione</i> ; censimento dei Mixomiceti, avviato nel 2000 con l'assoc. Micologica Bovesana; censimento pluriennale (avvio 1997) della flora briologica e della flora vascolare (dal 1991, collaboraz. con IPLA); progetto "Conservazione e gestione della flora e degli habitat nelle Alpi occidentali-Interreg III A, a cui partecipano IPLA, Conservatoire Botanique National Alpin di Gap. Progetto "P.A.R.C.A.", che prevede il rilevamento di pozzi e risorgive sulla ds. idrografica della Stura di Demonte, l'analisi chimico-fisica dei campioni e la raccolta dei tati in un DB con sistema Arc-View e che ha visto il coordinamento del Politecnico di Torino e lo svolgimento delle attività da parte degli studenti dell'Istituto superiore "Cigna" di Mondovì.
ALPI MARITTIME	Numerosi studi e gestione operativa (vedi sezioni "Fauna" e "Educazione, ricerca e sviluppo sostenibile") sugli ecosistemi acquatici e terrestri. Riordino ed implementazione dati floristici e faunistici delle Banche dati in collegamento con le banche dati regionali. Le B.D. attivate sono: floristica, Ungulati, Gipeto, Anfibi e Retili, Mammiferi, animali morti, meteo.
PO CUNESE	Riqualificazione Area "La Marchesa" di Pancalieri, all'interno di un SIC (Sito di Importanza Comunitaria). Appalto ed esecuzione lavori (s.a.l. 80%) di area attrezzata in località pluvio-ripariale "Paracollo" (Saluzzo). "Analisi e valutazione su scala regionale della presenza, diffusione ed impatto sugli ecosistemi e sulle specie autoctone, delle specie esotiche", progetto coordinato dal Dipart. di Biologia vegetale dell'Università di Torino. Applicazione dell'Indice di funzionalità fluviale nel tratto Sorgenti-Riserva del Bronda, secondo una metodologia studiata da un gruppo di lavoro nazionale (ANPA; CISBA; ENEA ecc.) che mira a determinare la capacità autodepurativa delle comunità biotiche fluviali.
MONTE FENERA	
LAGO MAGGIORE	Interventi di risanamento di aree a canneto nelle RNS di Fondotoce e Canneti di Dormelletto. Mantenimento aree a brughiera in attuazione del piano naturalistico dei Lagoni. Lotta integrata contro i Coleotteri Scolitidi e contro le Zanzare. Ultimazione del p Completamento di studio di fattibilità per interventi di rinaturazione presso la Riserva di Fondo Toce. Progetto di ricerca su "Indagine naturalistica e variabilità ambientale" (Progetto Interreg III, durata 4 anni, avvio nel 2003) in collaborazione con altri sei Enti parco, di cui due svizzeri. Conclusione dello studio sulle tipologie forestali, nell'ambito di un progetto Interreg III. Collaborazione con il Parco del Ticino Lombardo per progetto biodiversità Interreg III (bioindicatori comuni, relazioni trofiche, visite guidate).

4. Relazione attività Enti di gestione Aree protette -Anno 2006 .xls

TICINO	Partecipazione con contributo finanziario al Parco del Ticino lombardo per realizzazione di scala risalita per pesci nell'ambito di un progetto INTERREG. Affidamento incarichi di progettazione per realizzazione di tre opere idrauliche lungo il Ticino di importo complessivo di 1,8 milioni di Euro. Rilevazione DDT e PCB nelle carni dei pesci, in collaborazione con Università di Pisa. Monitoraggio ambientale delle acque del Ticino e pubblicazione risultati. Fase di sperimentazione sul DMV (Deflusso Minimo Vitale), in collaborazione con Enel di Pallanza ed altri studi sulle acque (vedi sezione sulla Ricerca scientifica). Progetto "Azioni coordinate e congiunte lungo il Ticino per il controllo a lungo termine della Biodiversità", con l'obiettivo di definire pratiche agricole compatibili, la funzionalità ecologica degli agroecosistemi, una collaborazione tra aree "Mab" europee ecc.(Interreg III A).
SACRO MONTE DI ORTA	Completamento di ricostituzione di bosco naturaliforme su area di ex pioppeto; studio specialistico sul reticolo idrografico minore e difese spondali; allestimento aree verdi presso tutte le casc. del Parco; abbattimento platani rotta Oslera;
LAGHI DI AVIGLIANA	Interventi di contenimento dei Culicidi (Zanzare) anche in zone limitrofe (Villar Dora). Acquisto ed installazione di elettropompa per il sollevamento ed il risanamento (da fosforo) delle acque del lago Grande in collaboraz. con Università. Realizzazione isole ecologiche all'interno dell'area protetta (S.a.l. 40%). Monitoraggio scarico di fondo ubicato presso il
PARCHI DEL CANAVESE	Terzo anno di iniziative coordinate con CFS, Università di agraria, AIB, per la conservazione dell'habitat di brughiera (Vauda) con tecniche di pascolamento, sfalcio, fuoco controllato ecc. Gli indirizzi gestionali sono volti in particolare alla conservazione e tutela degli ambienti Natura 2000 ivi presenti (Iscritti e codificati nell'Allegato A della Direttiva 92/43CEE "Habitat"), con particolare riferimento alle comunità vegetali costituenti la Brughiera pedemontana (Cod. 4030) e le praterie acidofile a Nardeto (Cod. 6230). La conservazione di queste comunità vegetali è stata assicurata, fino ad un recente passato, grazie all'uso tradizionale del territorio legato al pascolamento estensivo, allo sfalcio ed al prelievo di legnatico, dove la gestione delle superfici era caratterizzata da un periodico ricorso all'uso del fuoco.
COLLINA TORINESE	Interventi sul Biotopo "Bosc Grand", in comune di Casalborgone, nell'ambito di Corona Verde. Partecipazione al progetto di rete "Conservazione e gestione della Flora e degli habitat delle Alpi Occidentali del Sud" (Interreg III A, che vede la partecipazione di altri due parchi piemontesi, l'IPLA S.P.A., il Conservatoire di Gap, il Conservatoire Botanique National Méditerranéen, il Museo di scienze naturali di Torino, l'Orto botanico l'Università di Torino. Allestimento Giardino botanico Pian Gambino
LA MANDRIA	Gli interventi sulle aree boscate e prative sono attuati sulla base di un programma annuale di intervento attuato dall'IPLA S.p.A., mentre la gestione della fauna è attuata, per quanto riguarda gli Ungulati, sulla base di piani di riequilibrio faunistico (catture e abbattimenti selettivi): si vedano le sezioni rispettive. E' stato realizzato un progetto specialistico per interventi sul reticolo idrografico minore.
ORSIERA-ROCCIAVRE'	Interventi di conservazione del biotopo "Oasi xerothermiche della Val di Susa" con sfalcio, decespugliamento e sistemazione sentieri a Foresto e Chianocco (S.a.l. 30%); rilievi e monitoraggi trimestrali sulle pareti dell'Orrido di Chianocco.
GRAN BOSCO DI SALBERTRAND	Acquisizione delle autorizzazioni per le opere di sistemazione idrogeologica del rio Gorge a protezione del sito ecomuseale dell'ex ghiacciaia. Rilievi floristici sui prati da sfalcio e ripristino sfalci e rilievi su specie botaniche endemiche
PO TORINESE	Verifiche sui rilasci idrici definiti con il Protocollo di intesa (Enel-Regione-Arpa-Provincia-Parco) alle prese del Canale Cimena, della diga del Pascolo e alla diga di La Loggia e campionamenti mensili delle acque superficiali del Po da sottoporre ad analisi da parte dell'ARPA. Riqualficazione ambientale e miglioramento della fruibilità nella RNS del Baraccone. Recupero ambientale al Molinello in Comune di Moncalieri (Il stralcio-S.a.l. 25%). Conclusione lavori di realizzazione delle aree attrezzate per attività didattiche nel Galoppatoio militare di Sassi (RNS del Meisino). Conclusione lavori dell'area attrezzata e agricola sperimentale (<i>Hortocampus</i>), nell'ambito di Corona Verde a Le Vallere. L'Ente effettua un controllo annuale puntuale su tutti i pareri rilasciati due anni prima e che abbiano avuto un esito NON favorevole o favorevole ma condizionato, per verificare che non siano stati commessi abusi edilizi-urbanistici rispetto alle norme del Piano d'Area.
STUPINIGI	
VAL TRONCEA	Monitoraggio dell'impatto dell'evento olimpico sulla fauna. Rilievi meteorometrici in collaborazione con AINEVA, ARPA e TOROC. Rilievi floristici in collaborazione con Università di Torino e con gli altri Enti parco partecipanti progetto Interreg III -"Monviso"; ricerca dell'Università di Torino -Dip. Agrosilvoter sull'Ecologia delle praterie di <i>Trifolium alpinum</i> del Parco.
SACRO MONTE DI DOMODOSSOLA	Progettazione per la realizzazione di un esteso orto botanico e recupero coltivazioni tipiche ai piedi del Sacro Monte, in collaborazioni con Enti locali, associazioni agricole.
SACRO MONTE DI GHIFFA	Lavori di miglioramento forestale in attuazione di finanziamento ottenuto su Bando PSR 2000-2006, mis.1.2" Selvicoltura naturalistica" (s.a.l. 100); conclusione lavori per recupero dei terrazzamenti e coltivazione antiche varietà locali di vitigni e fruttiferi (Bando Paesaggio dell'Istituto San Paolo, cofinanziatore del 50%).

4. Relazione attività Enti di gestione Aree protette -Anno 2006 .xls

VEGLIA/DEVERO	Lavori di ripristino dei danni alluvionali del 2000 sulla viabilità e sulle infrastrutture (ponti). Completamento del Progetto "Itineracharta" per la realizzazione di una cartografia comune transfrontaliera e di un sistema informativo territoriale a cui aderiscono, per la parte italiana, tutte le aree protette delle Province del VCO, Novara, Vercelli e Biella. Partecipazione al progetto internazionale "Con.Eco.For" (Controllo Ecosistemi Forestali) in collaborazione con CNR-Ministero delle Politiche agricole e forestali e con il CFS (Divisione V) per la raccolta, la campionatura e l'invio dei dati <i>annualmente</i> rilevati in situ all'ICP Integratit monitoring della Commissione Europea. Attività di rilevazione per il monitoraggio dati presso la stazione pluviometrica CNR all'Alpe Devero in collaborazione con l'Istituto Italiano di Idrobiologia del CNR (che si occupa dal 1975 delle deposizioni atmosferiche degli impatti sulle acque superficiali) e con il Laboratorio Studi ambientali di Lugano. Convenzione con ARPA per il rilevamento dati della rete nivometrica regionale. Conclusione del Progetto "LIFE Natura: azioni di conservazione di ambienti prativi montani e di torbiere" cofinanziato al 50 %dall'U.E. e al
LAME DEL SESIA	n.p.
BOSCO DELLA PARTECIPANZA DI TRINO	
ALTA VALSESIA	Rilevamento sentieri in aree SIC e SIR e creazione data -base (attività avviata nel 2003) per la pubblicazione di una cartografia ad uso escursionistico. Monitoraggi ambientali nel comprensorio sciistico inserito nel SIC "Alta Valsesia" (Convenzione con ARPA e con le Soc. Monterosa 2000 e Monterosa s.p.a.)
SACRO MONTE DI VARALLO	Interventi vari di manutenzione sul patrimonio arboreo .

4. Relazione attività Enti di gestione Aree protette -Anno 2006 .xls

11. FAUNA	
ENTE	Sintesi dei principali interventi realizzati dall'Ente per la gestione delle specie animali selvatiche presenti nel territorio.
CAPANNE DI MARCAROLO	Censimenti e monitoraggi su capriolo, cinghiale e lepre (quest'ultima con l'ausilio di sistemi di radiotelemetria). Progetto cattura-marcatura e ricattura del Cinghiale; redazione del Piano di abbattimento del cinghiale; redazione Piani d'azione sui Chiroteri per SIC e ZPS e interventi gestionali a tutela dei siti di presenza; realizzazione Sistema informativo territoriale sulla biodiversità coordinato con il progetto regionale ed europeo Nature GIS. Adesione al progetto regionale pluriennale "Il lupo in Piemonte".
PO VERCELESE-ALESSANDRINO	Gestione ed interventi amulteriori presso il Centro di recupero della Fauna selvatica in convenzione con le Province di Alessandria e Pavia; aggiornamento del Piano di controllo del Cinghiale; censimenti e monitoraggi degli uccelli svernanti; implementazione dati per la Banca Dati naturalistica regionale; Piano d'azione per la salvaguardia del Gambero di fiume (Univ. di Torino) raccolta dati ed accordi con il Parco Capanne di Marcarolo per la creazione di un corridoio ecologico lungo il torrente Orba
SACRO M. di CREA	
PARCHI ASTIGIANI	Messa in opera di due capanni per osservazioni ornitologiche presso il SIC "Stagni di Balangero". Attuazione interventi previsti dal Piano di controllo cinghiali nelle aree protette astigiane (l.r 9/2000). Partecipazione al "Progetto Scoiattolo"
BESSA/BARAGGE	Gestione stazione di ambientamento per rapaci, in collaboraz. con la LIPU; attuazione piano abbattimento e cattura cinghiali (abbattuti 114 capi nell'anno, di cui 21 nella Riserva della Bessa e 93 nelle Baragge). Indagini e ricerche ornitologiche nelle Baragge, attività di inanellamento. Monitoraggio Scoiattolo comune (Università); ricerca sui Ropaloceri in collaborazione con il Dipartimento di Biologia animale dell'Univ. di Torino
BURCINA	Monitoraggio su Scoiattolo e Pipistrello. Iniziativa di tutela e diffusione della Libellula in zona "laghetto". Censimenti ornitologici in convenzione con Parco Lama del Sesia.
PARCHI CUNEESI	Numerosi interventi di riequilibrio faunistico: oltre agli interventi di riequilibrio sul Cinghiale le specie interessate sono state la Volpe (11 capi abbattuti a Sorgenti del Belbo) e il Capriolo (reintroduz. 4 esemplari, Valle Pesio). Censimenti Aquila e migratori; partecipazione al progetto aviaria e al progetto Stambecco; prosecuzione del progetto regionale "Il Lupo in Piemonte", avviato nel 1999, in collaborazione con Università, Provincia di Torino e Altri Parchi regionali dell'Arco alpino.
ALPI MARITTIME	Gestione piano di contenimento ungulati e indennizzi per danni arrecati alle produzioni e ai domestici. Cattura 4 camosci nell'ambito dei piani di gestione faunistica. Prosecuzione del progetto regionale "Il Lupo in Piemonte", in collaborazione con l'Università, con la Provincia di Torino e con altri Parchi dell'arco alpino piemontese (progetto pluriennale iniziato nel 1999 che prevede monitoraggio della specie, studi intensivi su un branco, accertamento danni, human dimension, collegamenti internazionali studi parassitologici, studi su regime alimentare). Progetto di monitoraggio e gestione sperimentale fauna ittica, progetto pluriennale iniziato nel 2000. Monitoraggi su Stambecco, Aquila, Merlo acquaiolo, Scoiattolo, passeriformi e progetto Migrans (studio sulla migrazione dei rapaci). Gestione progetto di reintroduzione del Gipeto, nell'ambito del programma europeo "LIFE" e cofinanziato da sponsor privati.
PO CUNESE	Monitoraggio e controllo Ungulati presso Azienda Faunistico venatoria Boschi di Staffarda. Recupero animali rinvenuti morti o malati e collaboraz. con Centro Recupero Fauna Selvatica di Bernezzo e con Centro Cicogne di Racconigi per cure o preparazioni tassidermiche. Partecipazione (con stagista) al progetto e Piano d'azione per la specie "Scoiattolo rosso". Convenzione con la Provincia di Cuneo per la gestione della fauna ittica, in cui si prevede, per il 2007, la predisposizione di linee guida per il ripopolamento ittico nel tratto di Po di competenza. Monitoraggio dell'influenza aviaria negli Uccelli acquatici del Parco, con catture e ricatture di Germano, Gallinella, Folaga e Poiana, adottando la metodologia degli inanellamenti all'indagine epidemiologica. Monitoraggio anfibio presso la cava Bastie a Revello (Dipart. di Biologia Animale dell'Università di Torino). Partecipazione al progetto Migrans sulla migrazione dei rapaci. Censimenti su anatidi (dati decennali), e su Stambecco in collaborazione con la Provincia di Cuneo. Convenzione con il Centro Cicogne di Racconigi per indagine su emoparassiti dei passeriformi.
MONTE FENERA	Acquisto, posa e manutenzione di recinzioni elettrificate per difesa dal Cinghiale e attuazione piano di abbattimento selettivo.
LAGO MAGGIORE	Interventi di contenimento della Nutria. Lotta integrata contro i Coleotteri Scolitidi. Partecipazione al progetto regionale di tutela dello Scoiattolo rosso. Partecipazione alle attività di coordinamento ed attuazione del progetto Interreg III A di ripopolamento della Trota marmorata (capofila Provincia di Varese). Prosecuzione delle attività di studio, inanellamenti e monitoraggi facenti capo al Centro Studi sulle Migrazioni di Fondotoce (Ente Parco)
TICINO	Studio genetico e gestione della fase di rilascio di lontre nell'ambito del progetto "Lontra" in corso dal 1989 con Univ. di Torino. Prosecuzione attività di allevamento in cattività dei riproduttori di Tartaruga palustre (progetto avviato nel 2001). Azioni di conservazione e ripopolamento di Trota marmorata (Interreg III A). Monitoraggio dello Scoiattolo rosso e delle specie non autoctone con l'ausilio dei volontari del Servizio civile nazionale. Controllo delle nutrie (302 esemplari abbattuti) e del cinghiale (107 individui abbattuti). Prosecuzione degli inanellamenti ornitologici presso il Bosco Vedro e l'area Casone Montelame. Monitoraggio farfalle notturne in collaborazione con Università di Torino. Prosecuzione delle azioni di conservazione dell'anfibio endemico "Pelobates fuscus", già oggetto di un progetto di conservazione LIFE Natura concluso nel 2003.

4. Relazione attività Enti di gestione Aree protette -Anno 2006 .xls

SACRO MONTE DI ORTA	
LAGHI DI AVIGLIANA	Fornitura recinzioni ed attrezzature per il contenimento del Cinghiale. Selezione di aree prioritarie per conservazione Scoiattolo grigio (2003-2006); allestimento di un Centro ricerca della biodiversità convenzionato con il Dipartimento di produzioni animali, epidemiologia ed ecologia della Facoltà di Veterinaria di Torino, con il Comune di Avigliana e con la Provincia di Torino. Interventi di riequilibrio faunistico sul Cinghiale e sulle ittocenosi Lago piccolo (Pesce gatto e Persico sole). Censimento su Coleotteri, Ortotteri, Odonati in collaboraz. con Museo di Carmagnola; censimento microlepidotteri; censimento quindicinale avifauna.
PARCHI DEL CANAVESE	Realizzazione gabbie per catture del Cinghiale in vista di futuri interventi di riequilibrio; gestione rospodotto. Progetto monitoraggio scoiattolo rosso in collaborazione con Università di Torino Entomologia e Zoologia. Progetto Alpi in collaborazione con I.N.F.S. e Museo Tridentino di Scienze naturali per attivit' di inanellamento di avifauna. Recupero individui morti e preparazioni tassidermiche.
COLLINA TORINESE	Attuazione piano abbattimento cinghiali al Parco della Collina di Superga e al Bosco del Vaj (monitoraggio, catture, abbattimenti). Progetto Scoiattolo rosso in collaborazione con Università di Torino e con altri parchi del Sistema regionale delle Aree protette.
LA MANDRIA	Abbattimenti selettivi su: Cinghiale , Cervo , Daino in attuazione dei piani di riequilibrio faunistico. Eviscerazione in posto da parte dei guardiaparco e smaltimento a cura dell'ASL 4 (soc. Sardinia) .Monitoraggio dei Chiroterri e studio su erpetofauna . Indagine su entomofauna forestale.
ORSIERA-ROCCIAVRE'	Censimento popolazione di ungulati e di Fagiano di monte (<i>Tetrao tetrix</i>); collaborazione con Parco Gran Paradiso per acquisizione dati su specie alpine e redazione banca dati e cartografie presenza/assenza. Partecipazione al progetto "Il Lupo in Piemonte", in collaborazione con Regione, Provincia di Torino, Università di Pisa, altri Enti parco. Partecipazione a vari progetti sulla fauna: "Migrans", "Gipeto", "Alpi", in collaborazione con altri Enti parco e INBFS. In collaboraz. con Federparchi è stato organizzato un seminario (78 partecipanti) dal titolo "Conservazione e gestione della fauna: tecniche di monitoraggio ed elaborazione dati", con esperienze riferite ai parchi dell' Orsiera, del Veglia Devero, del Monte Avic. In collaboraz. con il Dipartim. di Produzioni animali, epidemiologia ed ecologia della Facoltà di Veterinaria dell'Università di To. è stato avviato uno studio triennale sugli aspetti sanitari legati alla presenza sul territorio di ovicapri, cani da pastore e cani inselvatichiti.
GRAN BOSCO DI SALBERTRAND	Censimenti faunistici sulle specie : Capriolo, Cervo, Camoscio, Gallo forcello, Pernice bianca, Lepre variabile. Abbattimenti selettivi sulla specie Cervo. Controllo epidemiologico sui cervi ed altre specie mediante prelievi e campionamenti in collaborazione con il CERMAS di Aosta. Partecipazione ai progetti di reintroduzione di specie : "Il Lupo in Piemonte", progetto "Lince", progetto Gipeto, coordinati da altri soggetti.
PO TORINESE	Censimenti ornitologici e inanellamenti alla RNS del Baraccone, Vallere, Castiglione Torinese e al Bosco del Gerbasso e altre aree protette in collaborazione con altri parchi. Prelievi ematici su passeriformi (200 campioni) con veterinari volontari. Partecipazione al progetto "Scoiattolo" Piano di contenimento dei cinghiali nelle Riserve e nelle Aree Attrezzate (30 interventi con 68 capi abbattuti prevalentemente da "selecontrollori" con tecnica della "girata", che presenta alcune difficoltà operative).
STUPINIGI	
VAL TRONCEA	Studi faunistici nell'ambito del progetto AQUA: "La risorsa acqua all'interno delle aree protette dell'arco alpino occidentale", in collaborazione con altri Enti parco regionali e transfrontalieri. Censimenti faunistici su Lepre variabile, Pernice bianca e Coturnice e studio sulla vocazionalità ambientale in collaborazione con Facoltà di scienze Forestali-Dip. Agroselviter e georeferenziazione e schedatura con sistema GPS dei dati faunistici. Monitoraggio e inanellamenti avifaunistici in collaborazione con altri enti di gestione di aree protette ; censimenti ungulati, Lince (coordinam. Prov di Torino e Univ della Calabria), Lupo. Monitoraggi su Gipeto, Aquila reale, Civetta caporosso e rapaci notturni. Interventi di riequilibrio faunistico su Cinghiale.
SACRO MONTE DI DOMODOSSOLA	Manutenzione e gestione della stazione di ambientamento rapaci (convenzione con LIPU)
SACRO MONTE DI GHIFFA	Interventi di riequilibrio faunistico sul Cinghiale (collocazione gabbie, pastorazione, controlli, catture)
VEGLIA/DEVERO	Progetto "Biologia della conservazione di una specie emblematica dell'ecosistema alpino, il Fagiano di Monte"-Studio sulla popolazione del Gallo forcello (<i>Tetrao tetrix</i>) nell'ambito dell'Interreg III (I-CH): nell'anno in corso si sono effettuate localizzazioni e attività di radiotelemetria, censimenti, catture, archiviazione ed elaborazione dati. Partecipazione al progetto "Il Lupo in Piemonte", in collaborazione con Regione, altri Enti gestori di aree protette e Provincia di Torino e del VCO. La ricerca sui Chiroterri si è conclusa con una relazione che evidenzia la presenza di 9 diverse specie (Parco e SIC IT 1140016) . Censimenti e catalogazione avvistamenti fauna selvatica, semina autorizzata di Trota fario e iridea.
LAME DEL SESIA	
BOSCO DELLA PARTECIPANZA DI TRINO	Gestione del Piano di abbattimento del Cinghiale.
ALTA VALSESIA	Censimenti su ungulati e partecipazione al progetto "Il Lupo in Piemonte" coordinato dalla Regione e dal Parco Alpi Marittime.Gestione stabulario (4 animali ricoverati).
SACRO MONTE DI VARALLO	

4. Relazione attività Enti di gestione Aree protette -Anno 2006 .xls

12. TURISMO : VISITE							
Fruttori e visite guidate suddivisi per fasce di età e provenienza. Il dato dei visitatori complessivi del parco							
ENTE	Totale visitatori (Dato stimato ove indicato)	Di cui giovani inf. a 20 anni (Dato stimato ove indicato)	N° fruttori con guida	Di cui giovani inf. a 20 anni	Provenienti dai Comuni del Parco	Gestione visite guidate con personale interno	
CAPANNE DI MARCAROLO	100.000	30.000	810	769	40	10%	
PO VC/AL	18.500	5.550	11.500	8.625	6.900	n.p.	
SACRO MONTE DI CREA	214.974	42.994	580	580		100%	
ASTIGIANI	28.230	16.373	7.135	5.351	1.783	55%	
BESSA/BARAGGE	n.p.	n.p.	944	801	37	0%	
BURCINA	n.p.	n.p.	2.650	1.855	n.p.	70%	
PARCHI CUNEESI	53.000	15.900	3.186	2.395	477	80%	
ALPI MARITTIME	300.000	60.000	3.401	2.720	681	30%	
PO CUNESE	16.000	8.000	7.964	6.371	5.574	30%	
MONTE FENERA	7.000	1.750	800	n.p.	400	n.p.	
LAGO MAGGIORE	n.p.	n.p.	1.150	1.035	230	30%	
TICINO	260.000	172.000	9.500	9.455	5.700	2%	
SACRO MONTE DI ORTA	51.150	10.230	3.450	2.070	n.p.	85%	
LAGHI DI AVIGLIANA	231.000	92.400	600	13.300	7.000	3%	
PARCHI DEL CANAVESE	48.000	17.100	3.000	2.400	300	0%	
COLLINA TORINESE	18.926	5.677	4.103	3.693	2.400	5%	
LA MANDRIA (*)	500.000	75.000	31.505	5.377	n.p.	20%	
ORSIERA-ROCCIAVRE'	70.000	14.000	6.000	5.400	300	90%	
GRAN BOSCO DI SALBERTRAND	3.000	1.500	1.473	1.155	47	20%	
PO TORINESE	4.000	1.600	1.000	800	850	0%	
STUPINIGI							
VAL TRONCEA	90.000	31.500	300	180	15	20%	
SACRO MONTE DI DOMODOSSOLA	18.500	2.590	800	448	352	48%	
SACRO MONTE DI GHIFFA	12.727	3.182	439	351	88	100%	
VEGLIA/DEVERO (*)	90.000	15.000	506	501	91	95%	
LAME DEL SESIA (**)	n.p.	n.p.	n.p.	n.p.	n.p.		
BOSCO DELLA PARTECIPANZA DI TRINO	9.827	7.369	2.937	2.878	1.134	0%	
ALTA VALSESIA	90.000	15.000	250	250	n.p.	2%	
SACRO MONTE DI VARALLO	121.653	24.331	1.500	450	15	5%	
TOTALE	2.356.487	669.046	107.483	79.210	34.414		

(*) Il dato dei visitatori complessivi e dei giovani del parco La Mandria e del Parco Alpe Veglia e Devero, non presente nella relazione annuale, è stato riferito dai rispettivi direttori.

(**) In mancanza del dato 2006 si è utilizzato il dato dell'anno precedente per non sottostimare il numero totale dei visitatori.

4. Relazione attività Enti di gestione Aree protette -Anno 2006 .xls

13. CULTURA LOCALE	
ENTE	Si indicano alcuni tra gli eventi segnalati da ciascun Ente, di norma promossi ed organizzati dagli enti stessi, volti al recupero delle tradizioni e della storia locali o alla conoscenza di aspetti ambientali, attraverso la partecipazione della comunità locale a manifestazioni culturali, di svago, sportive.
CAPANNE DI MARCAROLO	Il Parco ha dato un forte impulso alla ripresa di fiere e tradizioni locali, costituenti nel passato significativi momenti di aggregazione della comunità: sono stati segnalati in particolare i seguenti eventi:1) la V ediz. della tradizionale Fiera del bestiame (Capanne) con esposizione di razze locali bovine, equine ed ovine in via di estinzione, unitamente alla ripresa di giochi popolari (Morra, Palla pugno ecc.); 2) "La repubblica dei ragazzi": evento commemorativo per i 60 anni della Repubblica, con presentazione dei lavori extracurricolari delle scuole elementari e medie;3)Manifestazione Gavi Musica e cinema", festival internazionale A.F. Lavagnino, nel cui ambito si è svolta la terza edizione del Videoconcorso "Parchi in campo", riservato a tematiche delle aree protette e degli ecomusei della Regione Piemonte 4) Attività "Parco e dintorni" con serate di proiezioni e spettacoli. N.umerosi eventi minori di carattere culturale e sportivo realizzati dall'Ente, con finalità di divulgazione naturalistica e storica.
PO VC/AL	Manifestazioni inerenti "Maggio nel Parco" (Escursioni al parco secolare del castello di Camino, "Natura in pentola:alla scoperta di fiori, erbe, ricette e sapori", iniziative collegate alla "giornata europea dei parchi").Mostra e conferenza "Pipistrelli: i folletti del crepuscolo", la mostra è stata esposta presso le scuole di Casale.Organizzazione seminario (una serata) "Clima, fauna e biodiversità"con circa 40 partecipanti.
SACRO MONTE DI CREA	Organizzazione n. 22 passeggiate in collaborazione con CAI, IPLA, Camera Commercio e Comuni sedi camminate: Presenza media per camminata di 200 persone. Convegno di studi storici "Quando venit Grecus in Terra Montisferrati. L'avvento di Teodoro I paleologo del VII centenario". Organizzazione, presso Museo Naz.della Montagna di Torino e presso il Monastero di S.Pietro di Provoglio del Lago d'Isèo della mostra "Calvari e Viee Crucis in Slovacchia". Giornata paleontologica per la conoscenza dei Fossili e della "Pietra da Cantoni" in collaborazione con l'Università di Torino. Attività di valorizzazione enogastronomica in collaborazione con il Consorzio per l'Enoteca Regionale del Monferrato con sede in Vignale M.To.
ASTIGIANI	VII edizione "Cante' Bergera 2006" rassegna musicale svoltasi il 7 ott. 06 intitolata alla cantante tradizionale astigiana Teresa Viarengo; durante la rassegna viene attribuito un premio ad artiste di particolare talento italiane e straniere. In collaborazione con il Comune di Asti, Fondazione CR Asti, Assoc. Enthosuoni. Visitatori n. 600.Organizzazione "Europarc 2006" -appuntamenti con i guardiaparco- per far conoscere il territorio dell'Ente: numero visitatori 2850. Rassegna teatrale "Naturalmente arte", manifestazioni, incontri, mostre, in collaborazione con la Casa degli Alfieri di Asti sul rapporto tra arte e natura (460 visitatori); "Naturalmente arte germogli", rassegna teatrale e incontri dedicati alle scuole medie inferiori, superiori ed elementari, con la partecipazione di esperti dell'Osservatorio del Paesaggio per il Monferrato e l'Astigiano.
BESSA/BARAGGE	Serata di presentazione e successiva escursione per il sito archeologico del Castelliere di Mongrando, manifestazione organizzata in collaborazione con la Soprintendenza archeologica del Piemonte, Comunità Montana Bassa Valle Elvo e Comune di Mongrando. Grande Caccia al Tesoro organizzata per la Festa Europea dei Parchi il 28 maggio. Toponomastica e conoscenza popolare della Bessa. Interreg III Italia-Svizzera: progetto di ricerca sulla gestione sostenibile delle risorse amb.li.
BURCINA	Mostra botanica fotografica "Vita vegetale- la clorofilla e la fotosintesi" dal 19 al 31.5.06 in collaboraz. con Museo di Scienze Nturali reg.le, partecipanti n. 6 scuole elementari della zona. Giornate ornitologiche il 19 e 20.5.06 in collab. con il parco Lame del Sesia. partecipanti n. 6 scuole elementari. Laboratori ludico- creativi il 21 e 28 maggio 2006, collegato con la giornata europea dei Parchi, partecipanti n. 8 scuole elementari.
PARCHI CUNEESI	Inaugurazione del percorso "Ciciuvagando", partecipanti 150. Trekking del Marguareis dal 6 al 9 luglio con pernottamento nei rifugi, partecipanti 30. Inaugurazione rifugio Don Barbera, partecipanti 200. Tour del Marguareis in mountain bike dal 3 al 6 agosto , partecipanti 14. Baby giardinieri il 10 settembre per bambini e genitori, partecipanti 60. Giornata di studio sul risparmio energetico inserita nell'ambito della "Settimana nazionale dell'educazione all'energia sostenibile", partecipanti 150.
ALPI MARITTIME	"Estate nel Parco", serie di mostre e manifestazioni che hanno coinvolto centinaia di visitatori. "Festa della Segale" la 3ª domenica di agosto stimate circa 6000 presenze. Festa dei Margari a Palanfrè la prima domenica di luglio, con circa mille presenze. L'Ente ha realizzato accordi con diversi Tour operator per l'offerta di pacchetti turistici che prevedono soggiorni e visite nell'area protetta; in particolare si ricordano le convenzioni con Trenitalia, Percorsi DOC, Zainetto Verde, Tourgranda e, dal 2004, "Ecoturismo in maritime" al quale aderiscono anche i Comuni del parco e 40 operatori locali.L'Ente collabora con "Amici del Parco", un'associazione con circa 300 iscritti che organizza mensilmente visite nel Parco. In ambito extraeuropeo si ricorda il progetto di cooperazione internazionale decentrata con il Parco Nazionale di Arusha in Tanzania, per lo sviluppo pa favore della popolazione Masai.
PO CUNESE	Serate natura a Revello il 2.3.2006 ("La vita del torrente") e a Saluzzo il 27.6.06 con presentazione del documentario del Parco "Un Po Fiume un Po Parco; "Giovani esploratori all'opera": escursioni nei boschi con i ragazzi in villeggiatura ad Oncino. Mostra "Ali sul Po" :fotografie di N. Perassi, circa 120 visitatori. Organizzazione e partecipazione a numerosi eventi culturali o feste tradizionali locali presso i Comuni del Parco (Fiera di Primavera, Camina camina, Cavour in Fiore, 8ª Festa del Po, Sagra dell'Alevè, Fiera del Marrone, Tuttomele ecc.).
MONTE FENERA	Giornata osservazione cicogna nera n. 80 partecipanti. L'Ente ha inoltre aderito ad alcune manifestazioni tra cui quelle organizzate dal Comune di Valduggia (centenario della Croce di vetta del Fenera), dal Comune di Orta S.Giulio (mostra "Cusio d'acqua e di pietra"), dal Cai di Varallo ecc. In collaborazione con alcuni ristoratori locali è stata promossa una giornata di escursione ciclistica nel Parco (Pedalar con gusto).
LAGO MAGGIORE	XI Festalparco due giornate, 21 e 22 ottobre, dedicate alla neo-istituita Riserva di Bosco Solivo, con la partecipazione delle associazioni locali, con allestimento della mostra "A scuola dagli alberi, visite guidate, animazione dei laboratori artigianali per bambini. "Natura in gioco" attività ludico -educative per bambini durante il mese di agosto. Giornata europea dei parchi il 24 maggio con visite guidate, attività ludiche ed artistiche per bambini, ed inaugurazione della "pedoteca" (campionamento suoli) presso la sede di Mercurago.

4. Relazione attività Enti di gestione Aree protette -Anno 2006 .xls

TICINO	"Momenti nell'Arte" serie di eventi di intrattenimento presso il Centro di didattica ambientale al Mulino Vecchio di Bellinzago novarese (la cultura del riso; laboratorio di costruzione di semplici strumenti musicali; concerti; mostre fotografiche su temi naturalistici). "Ticino Trekking: itinerari nel novarese" diversi itinerari alla scoperta del territorio e dei sapori tipici della cucina. "Incontri a colori" apertura la pubblico per visite guidate di Villa Picchetta.
SACRO MONTE DI ORTA	Peregrinatio a piedi dal Sacro Monte di Orta al Sacro Monte di Varallo, in collaborazione con S.M. Varallo, Comunità Montane, Comune Civiasco e Proloco di Civiasco. La manifestazione, a cui hanno partecipato di 250 persone, ripropone l'antico pellegrinaggio tra i due Sacri Monti. Il Ediz. Assapora il Parco, rassegna enogastronomica con degustazione prodotti tipici, circa 600 visitatori. Festa di San Nicolao con organizzazione di un concerto il 3 dicembre.
LAGHI DI AVIGLIANA	Trekking sulla via dei pellegrini il 14 maggio e 4 giugno con la partecipazione di circa 150 persone. V Edizione della manifestazione Arcanova - mostra mercato del bestiario dimenticato, svoltasi il 14 e 15 ottobre, con la partecipazione di alcune migliaia di persone. "La via Sacra 2006" manifestazione svoltasi il 22 ottobre inserita nel progetto "Turismo ad Alta Sostenibilità".
PARCHI DEL CANAVESE	
COLLINA TORINESE	Concerto di Pasquetta in collaborazione con il Gruppo "Faber Teater" di Chivasso. Concorso Fotografico "Le immagini della Collina Torinese" con il patrocinio del Gruppo Trasporti Torinesi. Presentazione il 5 maggio a Torino, Sala Lingotto Fiere, del libro "Vaj il bosco dei bambini" realizzato in collaborazione con la scuola elementare Vogliotti di Castagneto Po; VIII edizione del "Festival artistico Teatri di confine, di Aldo Pasquero, con ampia partecipazione; Mostra " Per un Parco di Sole", inaugurata presso il Centro Visite di Superga il 2 dicembre e dedicata all'artista torinese Luigi Nervo; mostre di disegno di artisti e scuole. Collaborazione con Comune in occasione della 19° tappa del Giro d'Italia. Prima ediz. del "Rally della Collina", promosso dall'Unione Collina torinese" per valorizzare le bellezze paesaggistiche ed i prodotti tipici della Collina.
LA MANDRIA	Giornata Europea dei Parchi il 27 maggio con escursioni guidate alle cascate dell'area di Preparo, circa 300 partecipanti. Teatro al Naturale dal 8 al 17 settembre, rassegna di spettacoli teatrali di giovani compagnie, circa 1000 partecipanti. Manifestazione sportiva "Coppa Italia delle Regioni" il 15 e 16 luglio organizzata dal Comitato Regionale Federazione Italiana Tiro con l'arco, partecipanti 1000 tra atleti ed accompagnatori. L'ente ha inoltre organizzato vari eventi, tra cui concerti, , concorsi fotografici e di pittura, conferenze ecc.
ORSIERA-ROCCIAVRE'	Manifestazioni alla Certosa di Montebenedetto - concerti, mostre, visite guidate, proiezione di film e cena certosina, nell'ambito del programma del Comune di Torino "Torino non a caso" nel periodo giugno - settembre; partecipanti 950. Mostra itinerante "Meraviglie tra i larici", organizzata in occasione dei 25 anni di istituzione del Parco, con esposizione di disegni del guardiaparco Elio Giuliano e di ragazzi delle scuole. L'ente ha inoltre organizzato 21 giornate escursionistiche, in qualche caso abbinata a conferenze, durante tutto l'arco dell'anno. Ha inoltre partecipato a numerosi eventi svoltisi nel parco e tra questi al Concerto di Ferragosto, organizzato da RAI 3 a Prà Catinat.
GRAN BOSCO DI SALBERTRAND	Visite storico-culturali a cura dell'Ecomuseo "Colombano Romean", con circa 90 visitatori distribuiti su cinque giornate da aprile ad agosto. Ciclo di escursioni naturalistiche nel mese di agosto, con 70 partecipanti nelle 5 uscite organizzate. Inaugurazione il 30 dicembre nuova sede del parco e presentazione del IV Cahier dell'Ecomuseo "I Chinebbu", con 120 partecipanti. Ricerca e cartografia toponomastica in comune di Exilles e zone limitrofe al Parco (Atlante toponomastico del Piemonte montano). L'Ente ha collaborato con il TOROC, mediante apposita convenzione con il Comune di Sestriere, all'assistenza sulle piste durante le OLIMPIADI e Paraolimpiadi 2006, per un totale di 72 gg/uomo ed ha inoltre messo a disposizione la sede per gruppi operativi dei Vigili del fuoco e unità cinofile.
PO TORINESE	Regata nazionale Parchi fluviali - IX ediz. - 28.5 e 4.6 ,denominata "Regate & canoe", appuntamento ormai consolidato nel panorama delle manifestazioni dei Parchi italiani organizzato in collaborazione con le varie associazioni canoistiche di Torino e con il Comitato regionale piemontese della Federazione Italiana canottaggio. Altre regate, discese dal Po con Kayak, stand del parco, visite guidate - circa 500 partecipanti. "Il tempo del Fiume" il 24.9 itinerari tra spazi e sapori del Po , 207 partecipanti. "XI Randevò a la Vila" 23 e 24: Convegno di studi sul Po e sul territorio di San Sebastiano Po, circa 100 visitatori. L'Ente ha inoltre aderito a vari eventi, incontri, convegni, mostre, spettacoli organizzati da Enti locali associazioni ecc.
STUPINIGI	
VAL TRONCEA	L'Ente è capofila del progetto Interreg "Messa in rete dei Parchi del Monviso" a cui partecipano i Parchi Italiani regionali Val Troncea, Gran Bosco di Salbertrand, Orsiera Rocciavre', Po Cuneese ed il Parco francese del Queiras che si prefigge la condivisione e la divulgazione di conoscenze e valori culturali, ambientali e sociali di ciascuna area. L'ente ha organizzato numerosi eventi, escursioni, conferenze e mostre nel periodo estivo, tra cui la mostra fotografica "Scatti nel parco", visitata da 723 persone. Il 16 settembre è stata inaugurata la "Casa degli Escartons", centro visita, museale e di documentazione sulla civiltà occitana transfrontaliera. L'Ente ha collaborato allo svolgimento delle OLIMPIADI e PARAOLIMPIADI 2006 ed ha preso parte al servizio di soccorso sulle piste in occasione della Coppa del mondodi sci alpino e della Pradzalunga. Si segnala infine una convenzione con la soc. AIVAM Assoc. italiana per la valorizzazione dell'asino e del mulo per il trasporto in quota di materiali e per l'utilizzo a fini didattici.
SACRO MONTE DI DOMODOSSOLA	Organizzazione dell'escursione "La via Stockalper", in collaborazione con CAI, Soccorso alpino e Comitato dei cent'anni del Sempione: il tratto percorso rappresenta l'ultima tappa dell'alta via "Dei Torchi e dei Mulini" che interessa i Comuni di Varzo, Trasquera, Domodossola ed è stata promossa con fondi reperiti nell'ambito di un INTERREG Italia-Svizzera. Allestimento e promozione della mostra (circa 1000 visitatori) sul pittore Federico Ashton dal titolo "Il segno e la macchia": l'artista milanese, morto nel 1904, di origini inglesi, ritrasse paesaggi ossolani e fu ospite presso il Sacro Monte. Presentazione di CD musicali "I S.Monti in musica-devozione e folklore", nell'ambito di un progetto Interreg II A. Partecipazione a numerosi eventi locali.

4. Relazione attività Enti di gestione Aree protette -Anno 2006 .xls

SACRO MONTE DI GHIFFA	Giornata organizzata in occasione della Settimana europea dei parchi, dal titolo "Il sapore del territorio", nella quale si è presentato il volume sul recupero dei terrazzamenti presso il S.Monte, con 120 partecipanti; Fiera della SS. Trinità, con appuntamenti ogni terza domenica del mese (da giugno a settembre) nei quali si è organizzato un evento su un diverso tema (1000 partecipanti); concerto di musica classica il 1 settembre "Armonie al S.Monte".
VEGLIA/DEVERO	Numerosi incontri e serate aperte al pubblico nell'ambito della "Settimana Europea dei Parchi", svoltasi dal 22 al 28 maggio. Il 23 ottobre è stata inoltre organizzata una serata di presentazione della nuova legge regionale 33/2006 per il sostegno e la riqualificazione del turismo nelle aree protette. Inaugurazione della "Cià du Ciaplan" (casa del Cappellano) a Trasquera e mostra fotografica storica (150 partecipanti). Proiezione di filmati e serate a tema presentate nel centro visite di Crodo. L'ente ha inoltre aderito e collaborato a numerose iniziative culturali e sportive organizzate da altri soggetti, in particolare occupandosi della diffusione dei volantini e della promozione e in alcuni casi dell'elaborazione grafica del materiale pubblicitario. L'Ente inoltre coordina e promuove le iniziative escursionistiche nel parco per evitare sovrapposizioni: i soggetti coinvolti sono il CAI, l'Associazione Guide Alpine e vari gruppi di accompagnatori turistici e di Trekking.
LAME DEL SESIA	n.p.
BOSCO DELLA PARTECIPANZA DI TRINO	Manifestazione svolta il 4 marzo presso Cascina Guglielmina organizzata dal Centro Ricerche Atlantide per adulti e bambini, partecipanti 150. Gara di tiro con l'arco in collaborazione con Archey Team Vercelli svoltasi il 25 marzo partecipanti 70 persone. Gara in Mountain bike svoltasi il 26 marzo in collaborazione con l'Associazione ciclistica "Trino 2000", l'UDACE e dei CONI di Vercelli.
ALTA VALSESIA	Monterosa Skirace 5° trofeo Degasparis - 9/7/06 gara di corsa in montagna, specialità "skyrace" - Manifestazione cui parteciperanno i migliori atleti a livello nazionale ed internazionale della specialità. In occasione della settimana europea dei parchi è stata inaugurata nel museo di Carcoforo una mostra dal titolo "Alla scoperta del suolo". L'ente ha ospitato la tappa finale del terzo "Giro d'Italia dei Parchi", corsa podistica a tappe che si disputa nelle aree protette, con il patrocinio del Ministero dell'Ambiente. L'ente ha inoltre organizzato un concerto ed una mostra fotografica in favore di popolazioni indigene del Brasile nell'ambito di un progetto di cooperazione internazionale. L'ente ha affidato la gestione di centri visita e delle visite guidate all'Associazione GEAV-Guide escursionistiche ed ambientali Ala Valsesia.
SACRO MONTE DI VARALLO	"Week end d'arte a Varallo" ciclo di 4 conferenze sul Sacro Monte dal 24/9 al 16/10 - visitatori circa 500.

4. Relazione attività Enti di gestione Aree protette -Anno 2006 .xls

14. EDUCAZIONE AMBIENTALE, RICERCA SCIENTIFICA	
ENTE	Studi e ricerche su aspetti scientifici, di gestione degli habitat e iniziative mirate a promuovere lo sviluppo sostenibile. Nel campo dell'attività di diffusione della cultura ambientale si segnalano le principali iniziative di formazione rivolte a varie tipologie di utenti, quali ad es. attività di didattica ambientale, corsi naturalistici rivolti al pubblico in generale, stages formativi per studenti o neolaureati, corsi per guide del parco ecc. Nel settore della ricerca si indicano le attività svolte autonomamente dall'Ente o in collaborazione con istituti e Università. Le ricerche sulla fauna e sulla vegetazione che comportano azioni concrete
CAPANNE DI MARCAROLO	Proposte didattiche di educazione ambientale per le scuole con n. 5 accompagnatori naturalisti. Realizzazione di una carta di orientamento del Parco per le scuole e le competizioni agonistiche. Organizzazione di una giornata a tema nell'ambito della V Conferenza Internazionale dell'ecologia svoltasi in Toscana nel mese di maggio. Sottoscrizione di una convenzione di Tirocinio di Formazione ed Orientamento con la facoltà di Scienze M.F.N. dell'Università di Genova. Protocollo d'intesa con la Provincia di Genova, Regione Liguria, ASL 3 per la valorizzazione dell'area di Pratorondanino. Preliminare d'intesa con Provincia di Genova per un progetto di carattere escursionistico, turistico, culturale, enogastronomico per la valorizzazione del territorio. Intesa con la provincia di Alessandria, Comunità Montana Alta Val Lemme, Comune di Bosio per il cofinanziamento della quota per il parco tematico "La Benedicita-Parco della Pace". Partecipazione al Bando Regione "Programmi integrati per lo sviluppo locale" per la definizione di un documento strategico per il progetto S.E.S.A.M.O (sviluppo sostenibile alto Monferrato e Oltregiogo). Accordo di programma per creazione di un corridoio ecologico tra i SIC lun
PO VERCELLESE ALESSANDRINO	Il Parco ha concordato con la Provincia di Alessandria otto proposte didattiche inerenti l'educazione ambientale. Convenzione con Trenitalia e il Tour Operator Blues Viaggi per visite delle scuole nel Parco. Corso per agricoltori sul Piano di Sviluppo rurale; seminari di "Educazione alla Terra" secondo i principi e la metodologia dell'Institute for Earth Education, rivolto ad operatori ed insegnanti; corso di Orienteering. Tra le attività di ricerca l'Ente segnala un progetto di lettura integrata del territorio compreso tra la foce della Dora Baltea e la foce dello Scrivia, in collaborazione con il Dipartimento di Archeologia dell'Università di Bologna. Con il C.R.A. -Istituto di Sperimentazione per la Pioppicoltura di Casale, il Parco ha avviato un progetto per la ricostituzione di ambienti naturali lungo il fiume e per l'adozione di tecniche culturali innovative. Tra le iniziative di collaborazione con altri Enti si segnala: la presenza istituzionale del Parco nel Comitato di Consultazione dell'Autorità di Bacino del Fiume Po; il Protocollo di Intesa con il Parco del Ticino lombardo per la valorizzazione del territorio compreso tra le due Aree protette. E' inoltre in corso una collaborazione con il Parco W del Burkina Faso-Benin
SACRO MONTE DI CREA	Convenzione tra il Comune di Casale Monferrato, Diocesi di Casale, Fondazione ONLUS di Arte Storia e Cultura Ebraica a Casale ed il Parco di Crea per la realizzazione di un'unica tessera che consenta l'accesso a diverse strutture Museali chiamata "MOMU - Monferrato Musei". Prosecuzione delle attività del "Centro di Documentazione dei Sacri Monti Calvari e complessi devozionali europei", istituito con legge regionale n. 5/2005, in collaborazione con studiosi ed amministrazioni pubbliche di altri Stati Europei. Proseguita l'attività di raccolta dati sulla biodiversità, inseriti nella B.D. del progetto Biomont (Colline del Basso Monferrato).
PARCHI ASTIGIANI	Progettazione preliminare di un centro d'educazione ambientale presso la "Casa del Parco" di Rocchetta. Progetto didattico ed educ. ambientale "L'albero delle stagioni" in collaborazione con la Direzione didattica, con il Comune di Incisa Scapaccino e Comunità collinare "vigne e vini". Realizzazione di un vivaio per produzione di piantine autoctone con la partecipazione delle classi IV e V dell'Istituto prof. per l'Agricoltura e l'ambiente "G. Penna". Progetto didattico "Dal paese al bosco"; progetto di educ. ambientale "Ombrello verde" per scuole materne ed elementari; progetto didattico M.O.S.A.I.CO., per le scuole primarie e secondarie. Visite guidate nelle Riserve, in collaborazione tra gli altri con l'Assoc. Davide Lajolo e con la Cantina Sociale di Vinchio e Vaglio Serra. Gestione convenzionata di tre ostelli (a Vinchio nella R.N.S della Val Sarmassa, a Rocchetta. Avvio del progetto pilota per l'introduzione di un Sistema di gestione ambientale per l'area della Val Grande (Intervento 4.2 inserito nell'Azione 3.3 del GAL Basso Monferrato Astigiano) in attuazione dell'Iniziativa comunitaria LEADER plus 2000-2006. Approvazione degli studi di fattibilità per il PISL Progetto integrato d'area, su Bando regionale. Attività paleontologica in collaborazione in collaborazione con il Dipartim. di Scienze della Terra dell'Univ. di To; in particolare censimento del Geositi-II parte. Attività di cooperazione decentrata con la Riserva Naturale do Otonga (Equador) e
BESSA/BARAGGE	Progetto di educ.ne amb.le "Raccontando la Bessa e la Baraggia" con 420 alunni partecipanti e 43 insegnanti, di scuole elementari e medie. Progetto di educ.ne amb.le "Un viaggio nel mondo dei sensi - A spasso con Gnomo Martino" con 257 partecipanti alunni di scuole materne ed elementari). Progetto di ricerca sulla gestione sostenibile delle risorse ambientali, in collaboraz. con il Dipartimento di Ingegneria ed Economia agraria di Torino, facente parte di INTERREG III Italia-Svizzera. Altre iniziative in sezione "Fauna".
BURCINA	Visite guidate e attività di educ. amb.le per scolaresche e gruppi. Collaborazione permanente con I.T.A. "Vaglio Rubens" di Biella per gli studenti del biennio agrario su manutenzione ordinaria del giardino. Censimento dei rododendri in collaborazione con Università degli studi di Torino. Partecipazione al PISL - programma di sviluppo locale -Valle Elvo, in collaborazione con Comunità montana bassa e alta Valle Elvo, Provincia di Biella, su bando regionale.
PARCHI CUNEESEI	L'ente segnala 20 distinte iniziative di formazione o di educazione ambientale, alcune delle quali nell'ambito delle attività realizzate dal Laboratorio territoriale di educazione ambientale, rivolte a studenti, insegnanti e gruppi diversi. Il Laboratorio, unico della Regione con sede presso un Ente Parco, ha tra l'altro iniziato un'indagine su tutte le iniziative didattiche esistenti sul territorio cuneese. Si ricordano: progetto di educ.amb.le "CN H20- AZ.3 P.A.R.C.A." con campionamenti di pozzi e risorgive del territorio del fiume Stura, 50 partecipanti; progetto di educ.amb.le "I fontanili della regione Sagnassi (Centallo), con analisi delle acque e studio degli indici biotici, partec. n. 660; progetto di educ. amb.le "Granda ambiente. AZ. 1 Progetto Lupo" campagna di sensibilizzazione sul ritorno del lupo, partec. n. 2500; corso di approfondimenti per tecnici ARPA e guardiaparco; corsi di formazione per selecontrollori cinghiale; "Rifiutopoli", corso e campagna di sensibilizzazione sul riciclo rivolto a varie categorie professionali (agricoltori, esercenti, gestori di rifugi); conferenze su temi naturalistici ed ambientali (flora, fauna, cambiamenti climatici ecc.). Cooperazione decentrata con Parki del Burkina Faso (assistenza tecnica, formazione, gestione del territorio e promozione)

4. Relazione attività Enti di gestione Aree protette - Anno 2006 .xls

ALPI MARITTIME	Programma di educ. amb.le "Progetto Lup" destinatarie 12 scuole di tutti i gradi di istruzione . Programma di ed. amb.le "Via alpina jeunes" destinatari 80 allievi di scuola media, viaggio di istruzione di 3 giorni a Monaco. "Il bosco racconta", interventi didattici del guardiaparco presso classi della scuola elementare. Progetto di monitoraggio e gestione sperimentale fauna ittica, progetto pluriennale iniziato nel 2000. Progetto di monitoraggio della qualità delle acque, progetto pluriennale iniziato nel 2000. Altre ricerche riportate nella sezione "Fauna". L'Ente ha da anni attivato alcune sponsorizzazioni per mezzo delle quali finanzia iniziative di ricerca (es. Gipeto) o pubblicazioni (notiziario del parco). Complessivamente sono in corso 7 progetti comunitari transfrontalieri che rafforzano la cooperazione e la coesione con il Parco del Mercantour .
PO CN	Progetto di educ. Amb.le "La carta: non chiamatela rifiuto" destinatari allievi scuole primo e secondo ciclo di Saluzzo, partecipanti 705. Laboratori pratici per ragazzi dai ai 12 anni, circa 250, su stagioni, flora e fauna, ciclo e riciclo. "Libri a merenda", lettura animata di testi con contenuti relativi all'ambiente montano. Progetto Interreg III A "Messa in rete dei Parchi naturali regionali del Massiccio del Monviso", che vede la partecipazione dei Parchi piemontesi della Val Troncea, dell'Orsiera, del Gran Bosco di Salbertrand e del parco Francese del Queiras e che oltre allo scambio di reciproche esperienze e conoscenze pone le basi per una possibile candidatura al riconoscimento di una riserva della Biosfera (MAB, da parte dell'UNESCO).Progetto Interreg III A "Acqua"indagine in tutti i campi dell'ambiente acquatico. Progetto interreg III A "Le origini di una identità transfrontaliera. Un itinerario turistico alla scoperta della storia di un popolo" che mette in rete le aree protette dell'area degli "Escarton", di cultura e lingua occitana.
MONTE FENERA	N. 2 iniziative destinate alle scuole: "Viaggiamo nel tempo-l'itinerario dei fossili" e "Progetto orienteering". Tesi di laurea "promozione costante e compatibile del Parco naturale del Monte Fenera: scommessa possibile".
LAGO MAGGIORE	Programma di educazione amb.le "A scuola d'ambiente" destinato a scuole di ogni ordine e grado, circa 700 partecipanti, in collaborazione con cooperativa convenzionata. Corso di formazione per inanellatori avifauna per volontari collaboranti con il Centro studi delle Migrazioni di Fondotoce.Corso per Università della Terza Età "Introduzione all'Ecologia" e " Pianeta acqua" circa 30 partecipanti per corso. Gestione tramite un'associazione locale, della rete "Puntoparco", a cui aderiscono esercizi convenzionati che concorrono alla promozione dell'Ente. Partecipazione al Coordinamento degli Enti interessati dalle rotte di volo dell'aeroporto di Malpensa. Coperazione
TICINO	Raccolta straordinaria di rifiuti nel Parco del Ticino in collaborazione con la Provincia di Novara, la Prefettura, il CFS. Nel campo della ricerca, oltre a quanto riportato nelle sezioni Fauna e Ambiente ed ecosistemi, si segnalano: studio idrogeologico del corso del fiume Ticino in collaborazione con il Politecnico di Milano; studio del deflusso minimo vitale in collaborazione con Enel di Castellanza e Consorzio del Ticino Lombardo; studio sulla qualità delle scaque del fiume Ticino in collaborazione con il Consorzio del Ticino lombardo che consiste nell'esecuzione di prelievi periodici di campioni d'acqua analizzati dall'Arpa di Novara e in rilievi idrometrici per il calcolo delle portate idriche. Da segnalare infine uno studio per il ripristino della navigabilità sul Ticino nella tratta sublacuale sino allo sbarramento di Panperduto.
ORTA	Progetto didattico rivolto alle scuole medie, elementari e materne del Cusio per 500 alunni. Laboratorio didattico per elemntari e medie delle province di Novara e VCO, gestito da Associazione Pronto guide di Arona; gestione ed organizzazione centro visita in convenzione con Associazione Pronto guide di Arona. Stage scolastici con studenti del IV anno dell'Istituto tecnico commerc. di Omegna. Catalogazione stato di degrado del patrimonio artistico e storico in collaborazione con scuole superiori. Incarico di ricerca con Politecnico di Torino denominato "Il Sacro Monte di Orta bene culturale e paesaggistico. Analisi e linee guida per l'intervento di valorizzazione".
AVIGLIANA	Programma educativo "Bird watching workshop", corso per conoscere e proteggere l'avifauna, 150 partecipanti. N. 3 programmi di educazione ambientale rivolti alle scuole in collaborazione con il Museo Reg.le di Scienze naturali e la ditta "La nuova antichi passi".Realizzazione di un prcorso attrezzato per attività sportive presso l'area del lago Piccolo. Collaborazioni periodiche con l'Arpa per prelievi di campioni d'acqua per determinare la balneabilità. Cura a custodia animali selvatici in collaborazione con la Provincia di Torino. Collaboraz. con ARPA per prelievi quindicinali di campioni d'acqua da analizzare ai fini della balneabilità. Infine è segnalata la partecipazione, in qualità di capofila, al progetto INTERREG III A "AQUA" sulla tutela della risorsa acqua nell'arco Alpino occidentale.
PARCHI DEL CANAVESE	Attività didattiche svolte in convenzione con il Laboratorio Territoriale amb. del Comune di Ivrea, 15 classi partecipanti. Collaborazione con l'Istituto d'Arte Faccio di Castellamonte per lo studio storico e artistico sulla Cappella della Veronica.
COLLINA T.SE	Corso di educazione ambientale, collaudato da molti anni, in forma di corso estivo a tempo pieno rivolto a scuole materne ed elementari, "Il Piccolo Guardiaparco". N. 5 progetti di didattica ambientale destinati alle scuole nidi e materne, elementari, medie , superiori e scuole diverse, per una partecipazione complessiva di più di 100 classi. Progetto di didattica ambientale INFEA 2006 in collaborazione con la Provincia di Torino e Parco Nazionale del Gran paradiso. Implementazione dell'erbario esistente e ricerca di nuova sede in collaboraz. con il Comune di Castagneto Po; la metodologia è stata applicata alla Flora del Parco urbano di Wagadougou in Burkina Faso, nell'ambito di una pluriennale cooperazione in atto; l'Ente è capofila delle iniziative realizzate da 4 parchi piemontesi che aderiscono al programma regionale "Sicurezza alimentare nel Sahel".
LA MANDRIA	L'ente segnala in particolare 3 iniziative di educazione ambientale destinate alle scuole del territorio, con 8.500 alunni circa partecipanti. Oltre alle iniziative rivolte alle scuole, l'Ente ha realizzato, in collaborazione con esperti ed associazioni varie, un programma di educazione ed informazione su temi naturalistici e culturali rivolta alle famiglie, cercando di coinvolgere la partecipazione dei gruppi famigliari con esperienze pratiche o ludiche; la COOP cofinanzia questo progetto con prodotti equosolidali . L'iniziativa "La foresta ritrovata" ha valorizzato la foresta fossile presente nell'alveo del torrente Stura di Lanzo mediante lo Studio paleopedologico eseguito dal CNR-IRPI di Torino: alla ricerca scientifica è stata abbinata una serie di incontri con scuole e con la comunità locale. Da segnalare che una parte rilevante della fruizione (quasi la metà dei complessivi 31.505 visitatori accompagnati) ha riguardato la visita agli Appartamenti reali, singola oppure abbinata alla visita notturna del Parco in pullmino/trenino interno. Gli introiti da queste visite hanno superato il costo degli accompagnatori incaricati (5 guide turistiche). Nell'ambito della ricerca scientifica si segnala: censimento dell'erpeto fauna e dell'ittiofauna nei territori del parco eseguito dal dr. Bovero e collaboratori. Studio delle briofite , primo censimento floristico eseguito dal dr. Miserere. Classificazione (erbario) della flora in collaboraz. con il Museo di Scienze naturali. Studio su entomofauna forestale. Due tesi di laurea hanno riguardato aspetti geologici (depositi quaternari della conoide di Lanzo). L'Ente ha inoltre presentato il dossier di candidatura per il bando dei "PISL" (Progetti integrati di sviluppo locale).

4. Relazione attività Enti di gestione Aree protette -Anno 2006 .xls

ORSIERA-ROCCIARE'	Vari progetti di educazione ambientale organizzati e gestiti dal personale dell'Ente e concordati con gli insegnanti delle scuole elementari, medie e superiori del territorio (300 allievi). Educazione ambientale "Insieme per l'ambiente" sensibilizzazione delle comunità locali nei confronti delle risorse ambientali del territorio. Collaborazione internazionale "Parco chiama Parco" attività didattica per le scuole per la conoscere la realtà dei Paesi del Sahel. Corso per apicoltori (14 partecipanti, 7 lezioni) tenuto dai guardiaparco.Partecipazione al progetto "Il Lupo in Piemonte", in collaborazione con Regione, Provincia di Torino, Università di Pisa e Torino, altri Enti parco. Partecipazione al Progetto scoiattolo, studio sulla presenza dello scoiattolo. Progetto Interreg III A "Messa in rete dei Parchi naturali regionali del Massiccio del Monviso", che vede la partecipazione dei Parchi piemontesi della Val Troncea, dell'Orsiera, del Gran Bosco di Salbertrand e del parco Francese del Queiras e che oltre allo scambio di reciproche esperienze e conoscenze pone le basi per una
GRAN BOSCO DI SALBERTRAND	Progetto di educazione ambientale con la partecipazione delle scuole dell'obbligo dell'alta valle sui temi storico-culturali attinenti all'Ecomuseo Colombano Romean (cooperativa Kombine@zione di Torino). Attività didattiche per le scuole materne di Salbertrand e Bardonecchia con escursione sul territorio con la partecipazione di 60 tra bambini ed insegnanti ("Gli Gnomi tra i signori del Bosco"). Progetto didattico INFEA rivolto alle scuole superiori della Valle di Susa ("Amica acqua"). Educazione alla montagna attraverso la riscoperta dell'acqua e dei suoi impieghi in Val Susa . Collaborazione con il CERMAS -Istituto Zooprofilattico di Aosta per la ricerca su metalli pesanti e malattie infettive; rilievi floristici sui prati da sfalcio e ripristino sfalci, nonché rilievi su specie botaniche endemiche in collaborazione con Università di Torino, nell'ambito del progetto Interreg III -"Monviso"; collaborazione con l'Università di Torino per una ricerca toponomastica sul Comune di Exilles.Progetto Interreg III A "Messa in rete dei Parchi naturali regionali del Massiccio del Monviso", che vede la partecipazione dei Parchi piemontesi della Val Troncea, dell'Orsiera, del Gran Bosco di Salbertrand e del parco Francese del C Adesione ai progetti INTERREG II A "Una montagna per tutti: turismo disabilità e fruizione del territorio montano". Adesione al progetto AQUA: "La risorsa acqua all'interno delle aree protette dell'arco alpino occidentale"
PO TORINESE	Segnalati 15 distinti progetti di educazione ambientale rivolti a tutti i livelli scolastici, alcuni di una sola giornata, altri articolati su 3-4 incontri, in collaborazione con il Museo di Scienze di Carmagnola, con il WWF, con il Comune di San Sebastiano Po, con il Museo A come Ambiente di Torino, con l'Ecomuseo del Freidano di Settimo, con l'Associazione Amici del Remo di Torino. Le iniziative sono state in alcuni casi cofinanziate dalla Provincia di Torino e dalla Circoscrizione. Tra le ricerche si segnalano: "La costruzione del paesaggio del Parco del Po tra Moncalieri e Carmagnola" in collaborazione con Università di Torino- ufficio tecnico, ricerca finalizzata all'analisi delle attività estrattive presenti nel Parco; la partecipazione al "Progetto Interregionale di Valorizzazione Turistica del Fiume Po" (Legge 135/2001), finanziato da Regione e Stato. Censimenti ornitologici e inanellamenti alla RNS del Baraccone, Vallere, Castiglione Torinese e al Bosco del Gerbasso e altre aree protette in collaborazione con altri parchi. Partecipazione al progetto "Scoiattolo" . Prelievi ematici su passeriformi (300 campioni) con veterinari volontari.Partecipazione al progetto "AQUA" in collaborazione con altri enti e con la soc. CREST.
STUPINIGI	
VAL TRONCEA	Educazione ambientale: "Settimana da Guardiaparco", iniziativa rivolta a bambini dagli 8 ai 12 anni, realizzata nei mesi di luglio ed agosto, con 40 partecipanti. Due iniziative di didattica ambientale sul tema acqua e rifiuti, rivolta alle scuole di Fenestrelle e Sestriere; corsi su usi delle piante (Univ della terza età) e sull'inanellamento e le migrazioni (rivolto a studenti universitari). Iniziative di tutela del patois (occitano) . Ricerca scientifica: rilievi floristici in collaborazione con Università di Torino e con gli altri Enti parco partecipanti al progetto, nell'ambito del progetto Interreg III -"Monviso". Adesione al progetto AQUA: "La risorsa acqua all'interno delle aree protette dell'arco alpino occidentale". Si vedano inoltre le sezioni Fauna e Ambiente ed ecosistemi. Progetto Interreg III A "Messa in rete dei Parchi naturali regionali del Massiccio del Monviso", che vede la partecipazione dei Parchi piemontesi della Val Troncea, dell'Orsiera, del Gran Bosco di Salbertrand e del parco Francese del Queiras e che oltre allo scambio di reciproche esperienze e conoscenze pone le basi per una possibile candidatura al riconoscimento di una riserva della Biosfera (MAB, da parte dell'UNESCO).
SACRO MONTE DI DOMODOSSOLA	L'Ente segnala sei iniziative didattiche per le scuole materne, elementari e medie inf.: "Una giornata nel parco", "La via dei torchi e dei mulini", "Il Castello di Mattarella" "Sapori del Medioevo alla corte di Mattarella", "L'arbul, gigante maestoso" e "Dall'erba al fieno...l'arte della fienagione". Inoltre, in collaborazione con "Il laboratorio dell'amicizia", è stato organizzato un seminario di due giornate sul Medioevo. E' stata altresì organizzata una serata di lettura di prosa con temporanea e laboratori didattici di pittura Stermeriana per bambini (125 partecipanti in tre giornate)
SACRO MONTE DI GHIFFA	L'Ente segnala 1 iniziativa didattica per le scuole materne (cooperativa esterna), uno stage formativo per 1 tirocinante con diploma ed un programma formativo di motivazione al lavoro in collaboraz. con Agenzia di sviluppo GEA e con la Cooperativa Isolaverde di Vignone (VB). Progetto "Accoglienza turistica", in collaboraz. con Provincia di VCO, mirato alla formazione di giovani disoccupati. Convegno "L'iconografia della S.S. Trinità nel del S.Monte di Ghiffa.Contesto e confronti". Collaborazione con il Centro di documentaz. sui S.Monti alla realizzazione di un CD di musica sacra. Ricerca storica consegnata nell'anno, relativa a documenti d'archivio e rilievi di dettaglio sul patrimonio architettonico ed artistico del S.Monte.
VEGLIA/DEVERO	L'attività didattica si svolge secondo moduli consolidati dal 2002 (<i>Saltabric I e II</i>), con interventi nelle classi da parte di operatori naturalistici e guardiaparco. Dal 2005 si è ampliata l'offerta con Saltabric 3, che prevede uscite sul territorio, con una maggiore partecipazione da parte degli studenti (medie in). Con le scuole elementari dei Comuni si sono svolti incontri con i guardiaparco secondo il programma denominato "Il Parco a scuola". Numerosi incontri con la popolazione locale e turisti presso il centro visite di Crodo, su tematiche ambientali. Convenzione con l'Università di Pavia per lo studio ed il prelievo controllato a fini di ricerca ed esposizione museale (Museo Ubaldo Baroli-Crodo) di campioni geologici e mineralogici. Indagine preliminare per l'impostazione del <i>Sistema di gestione ambientale a norma UNI ENI ISO 14001</i> per il territorio del Parco). Per la ricerca scientifica si vedano anche le sezioni Fauna , Agricoltura e Ambiente. L'ente segnala la partecipazione finanziaria ed operativa ad un servizio "prontobus" con navette di accesso dai Comuni all'inizio dei percorsi a piedi delle aree protette gestite.
LAME DEL SESIA	L'attività di educazione ambientale rivolta alle scuole ed ad altri utenti si svolge nell'ambito di visite guidate condotte in prevalenza dal personale dell'Ente (65%) e attraverso i laboratori didattici allestiti presso l'Ente ("Laboratori centro di esperienza"). L'Ente coordina le iniziative dell'Ecomuseo delle Terre d'acqua in collaborazione con il soggetto gestore (Provincia di Vercelli). Studio uccelli ittiofagi e comunità ittica affidata al C.R.E.A. Tesi di laurea sugli Odonati (Libellule). L'Ente partecipa al progetto di cooperazione decentrata con i Parchi del Burkina Faso.
BOSCO DELLA PARTECIPANZA DI TRINO	Una giornata formativa finalizzata al risparmio ed al corretto utilizzo dell'acqua, incentrata su laboratori didattici ("Acquarellando") in collaborazione con Autorità d'ambito n. 2 e l'equipe Arc-en-ciel di La Salle (AO). Mostra fotografica "Insecta XXL" realizzata dal Museo di Scienze di Carmagnola.. Passeggiata letteraria nel bosco con letture di brani legati alle suggestioni ed alla cultura di questo ambiente naturale.

4. Relazione attività Enti di gestione Aree protette - Anno 2006 .xls

ALTA VALSESIA	L'ente segnala un corso di educazione ambientale rivolto alle elementari svolto con il sussidio in campo del sentiero glaciologico e del museo naturalistico . L'attività di educazione ambientale rivolta a scuole e gruppi di visitatori è stata affidata alla GEAV, Guide Escursionistiche e Ambientali Alta Valsesia. Ricerca scientifica: rilevamento dati meteonivometrici e valanghe; indagine naturalistica e variabilità ambientale nell'ambito di una ricerca a regia regionale INTERREG di cui è capofila l'Ente parchi Lago Maggiore.
SACRO MONTE DI VARALLO	Stage Corso Guide per formazione di operatori turistici storico-artistiche. (Allievi CO.VER.FO.P di Vercelli). Analisi e saggi di resturo sulla Cappella 38 da parte dell'Istituto Centrale del Restauro di Roma e pubblicazione scientifica. L'Ente segnala più di 30 (trenta) collaborazioni di carattere culturale e scientifico con Istituti, Musei, Università, Sprintendenze, Case Editrici, Emittenti televisive, studiosi ecc. di livello nazionale e sovranazionale, attraverso le quali viene diffusa e valorizzata la conoscenza del patrimonio artistico in gestione. Attività didattiche: accompagnamento di gruppi e scolaresche in visita

4. Relazione attività Enti di gestione Aree protette -Anno 2006 .xls

15. PUBBLICAZIONI					
ENTE	Promozione e prodotti divulgativi (depliant, monografie, bollettini, notiziari, ecc.), attraverso cui ciascun ente diffonde informazioni sui servizi offerti e divulga la conoscenza del territorio protetto. Si segnalano qui la presenza del sito WEB, del notiziario, di depliant e le monografie più importanti di ciascun Ente pubblicate nell'anno.				
	Sito WEB	Notiziario del Parco	Volumi, monografie, ecc.	Depliant, calendari ecc.	Video/foto /CD Rom
CAPANNE DI MARCAROLO	x	-	Impostazione grafica, stampa e pubblicazione divulgativo culturale "Favole dell'Oltregiogo"	x	Duplicazione e produzione di audiovisivi realizzati per la 3° ediz. Del video concorso "Parchi in campo"
PO VERCELLESE ALESSANDRINO	x	x		x	
SACRO MONTE DI CREA	x x (sito dell'Ente e portale del Centro di Documentazione sui S. Monti Europei)		Stampa atti del convegno internazionale "Religioni e Sacri Monti" e Stampa atti Seminario inter.le di Varallo	x	Edizione di un CD doppio contenente canti sacri e profani.
PARCHI ASTIGIANI		x	"Lo scarabeo d'oro" favola ecologica; "La voce segreta della Terra" quaderno didattico.	x	Riprese video "I fossili astigiani" e "Le aree protette Astigiane"; realizzazione di un CD musicale di brani di musica popolare "No se amor"
BESSA/BARAGGE				x	
BURCINA	x			x	Pubblicazioni foto per giornali e riviste a diffusione nazionale (circuito "Grandi giardini" e Ansa)
PARCHI CUNEESE	x			x	Video promozionale per promozione di spettacolo teatrale (<i>Lattinopol</i>); assistenza logistica per trasmissione <i>Geo e Geo (RAI 3)</i>
ALPI MARITTIME	x	x e bollettini specialistici (Infogipeto e Infomigrans)		x	Riprese video effettuate dal personale del Parco
PO CUNEESE	x	x		x	4 filmati documentari sul Parco e sul Museo naturalistico su DVD e VHS, tra cui "Un Po Fiume e un Po Parco".
MONTE FENERA				x	
LAGO MAGGIORE	x	x	Taccuino di viaggio "Anno 1862" Itinerari a carattere storico. Libro "Il centro studi sulle migrazioni nella Riserva naturale del Fondo Toce"	x	Dvd "Piccole ali, grandi viaggi".
TICINO	x	x	Pubblicazione sul Piano d'Area del Parco.	x	
SACRO MONTE DI ORTA	x		Volume atti del convegno "Altri Sacri Monti"	x	
LAGHI DI AVIGLIANA			Volume "Borgata san Bartolomeo di Avigliana e Anello della Torbiera di Trana"	x	
PARCHI DEL CANAVESE			Carta informativa su sentieri, ceni storici, e ricettività del Sacro Monte	x	Realizzazione di foto aeree Sacro Monte di Belmonte
COLLINA TORINESE	x		Carta dei sentieri della Collina T.se n. 2	x	
LA MANDRIA	x	x	Carta tematica geomorfologica dell'area a parco	x	
ORSIERA-ROCCIAVRE'	x		Disegni naturalistici del guardiaparco "Elio Giuliano". Acquisto copie del libro "Dove vai pastore? Pascolo vagante e transumanza agli albori del XXI secolo"	x	
GRAN BOSCO DI SALBERTRAND	x		IV Cahier dell'Ecomuseo "I Chinebbu"-La canapa	x	

4. Relazione attività Enti di gestione Aree protette -Anno 2006 .xls

PO TORINESE	x	x	Miniguia "Strutture rurali di pregio "	X	Siti web con documentazioni fotografiche sulle iniziative realizzate o in atto: www.pisiparcopoto.it ; www.ocs.polito.it/osservatoriopaesaggio.htm ; www.immaginailpo.it
STUPINIGI					
VAL TRONCEA	x		"Anticamente mie " e la guida "Sentieri tematici nel Parco naturale Val Troncea "	x	CD Rom "Il ritorno del Lupo "
SACRO MONTE DI DOMODOSSOLA	x	x	Atti del 4° Convegno Rosminiano. Catalogo della Mostra di pittura dedicata a "Federico Ashton. Il segno e la macchia. Frammenti inediti "	x	
SACRO MONTE DI GHIFFA	x		Atti del convegno: "I terrazzamenti e l'agricoltura tradizionale"	x	
VEGLIA/DEVERO	x	x (news letter mensile-1782 indirizzi)	Articolo pubblicato su ALP-Speciale vacanze-Vivalda ed.	x	Apposito sito escursionistico www.vcoapiedi.it
LAME DEL SESIA	x			x	Duplicazione del DVD "Il clandestino delle risaie"
BOSCO DELLA PARTECIPANZA DI TRINO					
ALTA VALSESIA	x			x	
SACRO MONTE DI VARALLO	x			x	Documentazione fotografica dei cantieri di restauro. Pubblicazione scient. Sui lavori di restauro della cappella 38

4. Relazione attività Enti di gestione Aree protette - Anno 2006 .xls

ENTE	1	2	3	4	5	Note relative a fondi propri
	FONDI REGIONALI (*)	FONDI DA ALTRI ENTI O PRIVATI (**)	FONDI PROPRI	% Col.2/Col.1	% Col.3/Col.1	
CAPANNE DI MARCAROLO	1.520.251,63	1.000,00	4.700,00	0,07	0,31	Vendita materiale promozionale, accompagnamento, attività promozionali
PO VERCELLESE	2.214.221,10	17.000,00	51.834,71	0,77	2,34	Vendita pubblicaz. e gadget, legname, gestione abbattimenti selettivi, visite guidate, canoni cave
ALESSANDRINO	1.175.131,14	10.309,87	2.035,83	0,88	0,17	Vendita pubblicazioni.
SACRO MONTE DI CREA	789.721,11	10.024,57	3.524,57	1,27	0,45	Visite guidate, didattica, manifestazioni, ostello
PARCHI ASTIGIANI	797.426,04	2.350,87	11.956,35	0,29	1,50	vendita di beni strum.li non più in utilizzo.
BESSA BARAGGE	647.364,11	1.100,00	15.376,15	0,17	2,38	posa alveari, vendita libri e gadgets.
BURCINA	2.240.746,29	55.730,87	66.832,16	2,49	2,98	
PARCHI CUNEESEI	2.472.274,02	21.500,00	68.804,00	0,87	2,78	
ALPI MARITTIME	922.779,53	26.868,00	87.876,21	2,91	9,52	
PO CUNEESE	472.515,51	6.336,00	4.420,00	1,34	0,94	Cessione di fauna selvatica, vendita pubblicazioni.
MONTE FENERA	899.901,86	19.441,94	5.516,00	2,16	0,61	Gestione servizi, vendita legname, vendita pubblicazioni
LAGO MAGGIORE	2.566.620,73	0,00	23.293,00	0,00	0,91	Vendita pubblicazioni, redditi immobili, gestione abbattimenti selettivi
TICINO	843.464,98	3.000,00	26.899,02	0,36	3,19	
S. MONTE DI ORTA	958.825,29	107.596,56	0,00	11,22	0,00	
AVIGLIANA	570.751,00	0,00	0,00	0,00	0,00	
PARCHI DEL CANAVESE	886.547,00	0,00	18.800,95	0,00	2,12	vendita cartine turistiche, attività estive, vendita carne cinghiale
COLLINA T.S.E	5.812.554,49	75.154,87	410.571,00	1,29	7,06	Concessione locali bar e ristorante, vendita pubblicazioni, gestione fauna, noleggio biciclette, affitto prati, introiti visite guidate, altri servizi, recupero somme
LA MANDRIA	1.615.880,13	23.254,42	12.843,85	1,44	0,79	Vendita gadgets, gestione servizi
ORSIERA-ROCCIAVIRE'	689.033,15	14.500,00	9.205,01	2,10	1,34	Vendita gadgets, accompagnamento, canone locazione rifugio, vendita patate
GRAN BOSCO DI	1.620.738,85	76.489,56	247.910,74	4,72	15,30	Tariffa attività estrattiva
SALBERTRAND	663.178,48	0,00	34.637,34	0,00	5,22	
PO TORINESE	342.633,79	44.621,76	4.709,75	13,02	1,37	Rilievi per Arpa, vendita materiale divulgativo e gadgets, visite guidate
STUPINIGI	620.542,68	45.257,86	300,00	7,29	0,05	Visite guidate, affitto bar, vendita libri
VAL TRONCEA	1.096.788,74	37.852,50	15.481,58	3,45	1,41	Vendita legname, vendita gadgets
S. MONTE DI DOMODOSSOLA	n.p.	n.p.	n.p.			Utilizzo alpeggi, vendita materiale e prestazione servizi
S. MONTE DI GHIFFA	489.243,63	191,35		0,04	0,00	vendita legname, visite guidate, pernottamenti foresteria
VEGLIA E DEVERO	708.662,94	0,00	15.277,05	0,00	2,16	
LAME DEL SESIA						Vendita libri e gadgets, affitto
BOSCO DELLA PARTECIPANZA						Affitto sala convegni, ingressi cappella, docenza della Direttrice
DI TRINO						
ALTA VALSESIA						
S. MONTE DI VARALLO						
TOTALE	32.117.546,59	598.581,00	1.138.105,27	1,86	3,54	

Nota (*) includono tutti i trasferimenti effettuati dalla Regione ed accertati dall'Ente, sia per spesa corrente inclusa quella per il personale sia per investimenti.

Nota (**) con esclusione dei trasferimenti dell'UE e dello Stato