



SISTEMA REGIONALE DELLE AREE PROTETTE

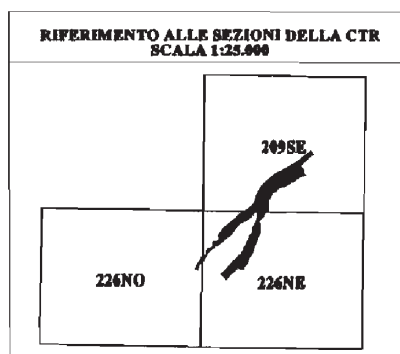
Legge regionale 22 marzo 1990, n.12



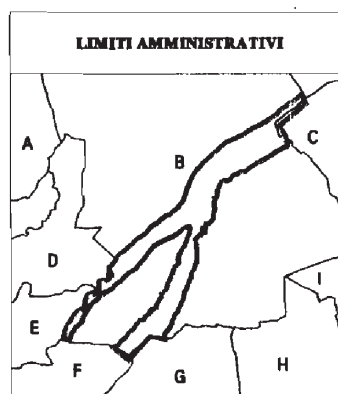
PARCO FLUVIALE GESSO E STURA

CONFINI




SCALA 1:25.000



- PROVINCIA DI CUNEO**
- A Comune di Caraglio
 - B Comune di Cuneo
 - C Comune di Castelletto Stura
 - D Comune di Cervasca
 - E Comune di Vignolo
 - F Comune di Borgo San Dalmazzo
 - G Comune di Boves
 - H Comune di Peveragno
 - I Comune di Beinette



LEGENDA:

- **Confine Parco fluviale Gesso e Stura**
-  **Zona di Salvaguardia**
-  **Riserva Naturale Orientata**
- a** Riserva naturale orientata della Crocetta
 - f** Riserva naturale orientata dello Stura
 - i** Riserva naturale orientata della confluenza Gesso-Stura
 - k** Riserva naturale orientata S.Anselmo
-  **Area Attrezzata**
- b** Area attrezzata Santuario degli Angeli - Tetto Bruciato
 - c** Area attrezzata del Parco della Gioventu`
 - d** Area attrezzata di Borgo S.Giuseppe
 - e** Area attrezzata di Madonna delle Grazie
 - g** Area attrezzata Basse Stura
 - h** Area attrezzata di Madonna della Riva
 - j** Area attrezzata Plan d'eau

