



Ufficio della deliberazione
 3-8547 del 3-3-2003
 Il Presidente della Giunta




**REGIONE
PIEMONTE**

Direzione Pianificazione
e Gestione Urbanistica

direzione19@regione.piemonte.it

Data Torino li 7 gennaio 2003

Protocollo

Allegato alla D.G.R. n. 3-8547 in data 3-3-2003 relativa alla approvazione della Variante n. 2 al P.R.G.C. vigente del Comune di Postua (VC)

Elenco modifiche introdotte ex officio

Norme tecniche d'attuazione

Art. 1.1.2.

- Sostituire le espressioni "PR3", "PR4 in scala 1:10.000", "PRb", "PR5 - I tipi di intervento negli edifici dei nuclei di antica formazione (planimetria 1:1.000)" rispettivamente con "2V.2"; "2V.4 in scala 1:5.000", "2V.b", "2V.3 - Guida particolareggiata agli interventi di recupero nei nuclei di antica formazione (planimetria 1:1.000)".

Art. 4.1.2. voce "CLASSE III INDIFFERENZIATA

- Eliminare nel primo comma le parole " da intendersi non come ...omissis... alla scala utilizzata".

Art. 4.3.7.

- Reintrodurre nel testo normativo l'articolo 4.3.7. del Piano Regolatore vigente.

Cartografia

Tavola 2G.8 (1[^])


- Modificare le indicazioni riportate secondo gli estratti di seguito allegati ed inserire le aree classificate IIIb3, indicate con le sigle A e B, in classe IIIA.

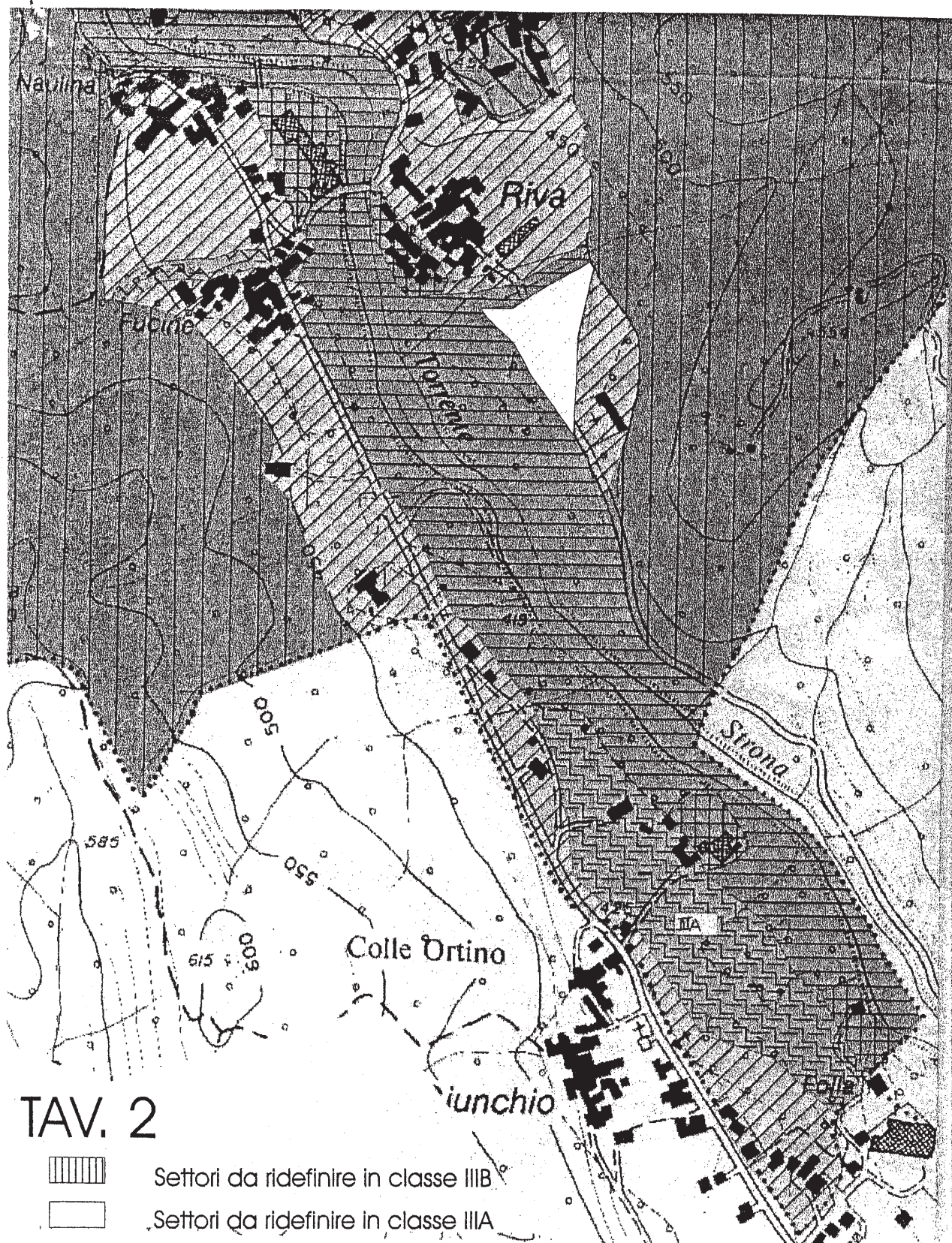
Tavola 2V.2

- Eliminare i settori delle aree di completamento indicate con i numeri 1 e 2 e con i numeri 10 e 12 ricadenti nella classe IIIA sulla Tavola 2G.8.1 riclassificandoli rispettivamente come "Aree libere di contenimento" e "Territorio ad uso agricolo".

Dirigente del Settore
 Urbanistico Territoriale
 Provincia di Vercelli
 ing. Maurello NEGRO


Il Referente d'Area
 della Direzione Regionale
 ing. Enrico ROSSO



REG