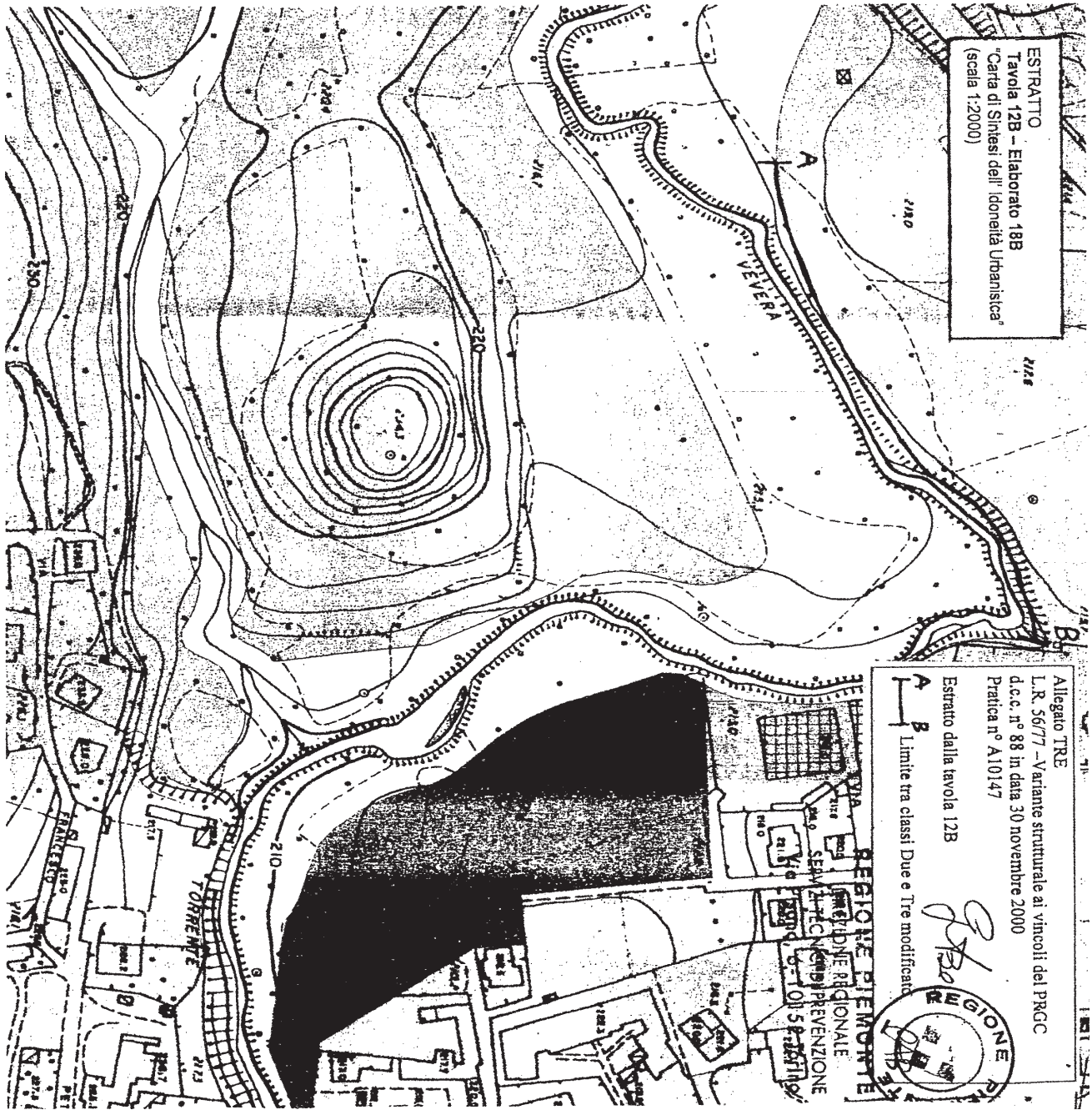




Direzione Pianificazione
e Gestione Urbanistica


Comune di: ARONA (NO)

VARIANTE STRUTTURALE AL P.R.G.C. (approvazione)
D.C. n.88 del 30.11.2000



ESTRATTO
Tavola 12B - Elaborato 18B
"Carta di Sintesi dell'Idoneità Urbanistica"
(scala 1:2000)

Allegato TRE
L.R. 56/77 - Variante strutturale ai vincoli del PRGC
d.c.c. n° 88 in data 30 novembre 2000
Pratica n° A10147
Estratto dalla tavola 12B
A B Limite tra classi Due e Tre modificato

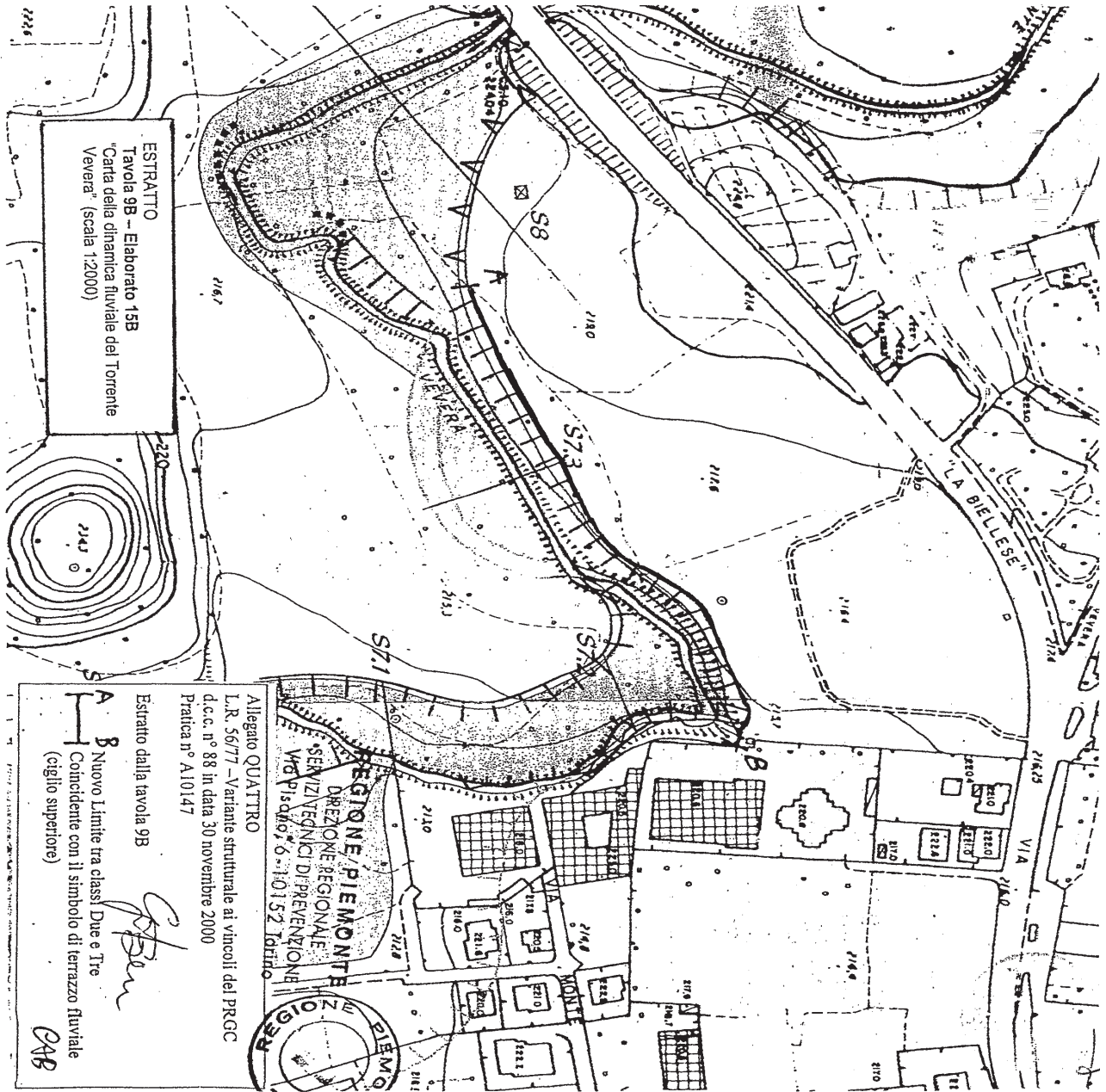




Direzione Pianificazione e Gestione Urbanistica

Comune di: ARONA (NO)

VARIANTE STRUTTURALE AL P.R.G.C. (approvazione)
D.C. n.88 del 30.11.2000

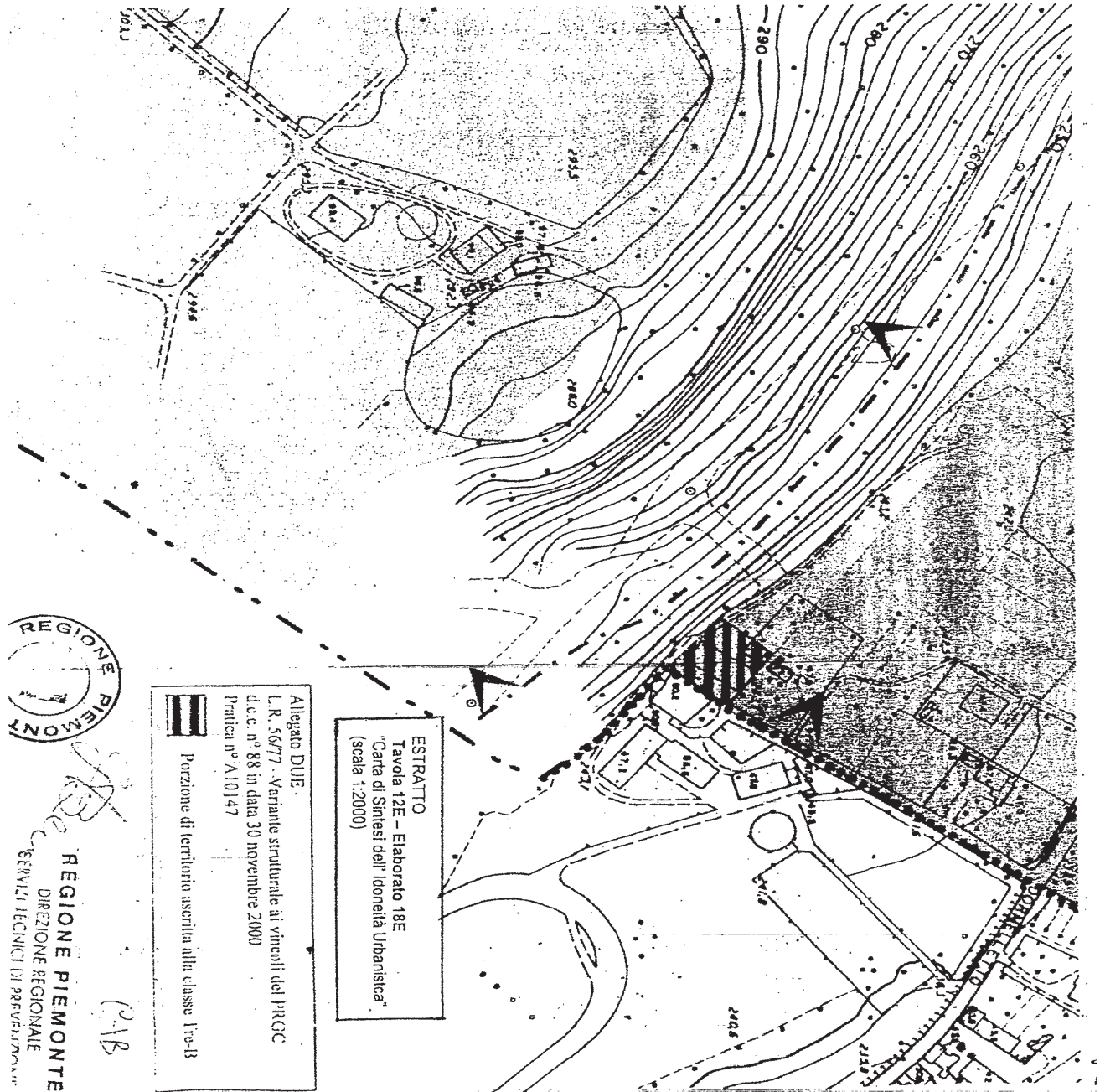




Direzione Pianificazione
e Gestione Urbanistica

Comune di: ARONA (NO)


VARIANTE STRUTTURALE AL P.R.G.C. (approvazione)
D.C. n.88 del 30.11.2000



REGIONE PIEMONTE
DIREZIONE REGIONALE
SERVIZI TECNICI DI PREVENZIONE

218

Allegato DUE
L.R. 56/77 - Variante strutturale ai vincoli del PRGC
d.c.c. n° 88 in data 30 novembre 2000
Pratica n° A10147

 Porzione di territorio ascritta alla classe Tre-B

ESTRATTO
Tavola 12E - Elaborato 18E
"Carta di Sintesi dell'Idoneità Urbanistica"
(scala 1:2000)