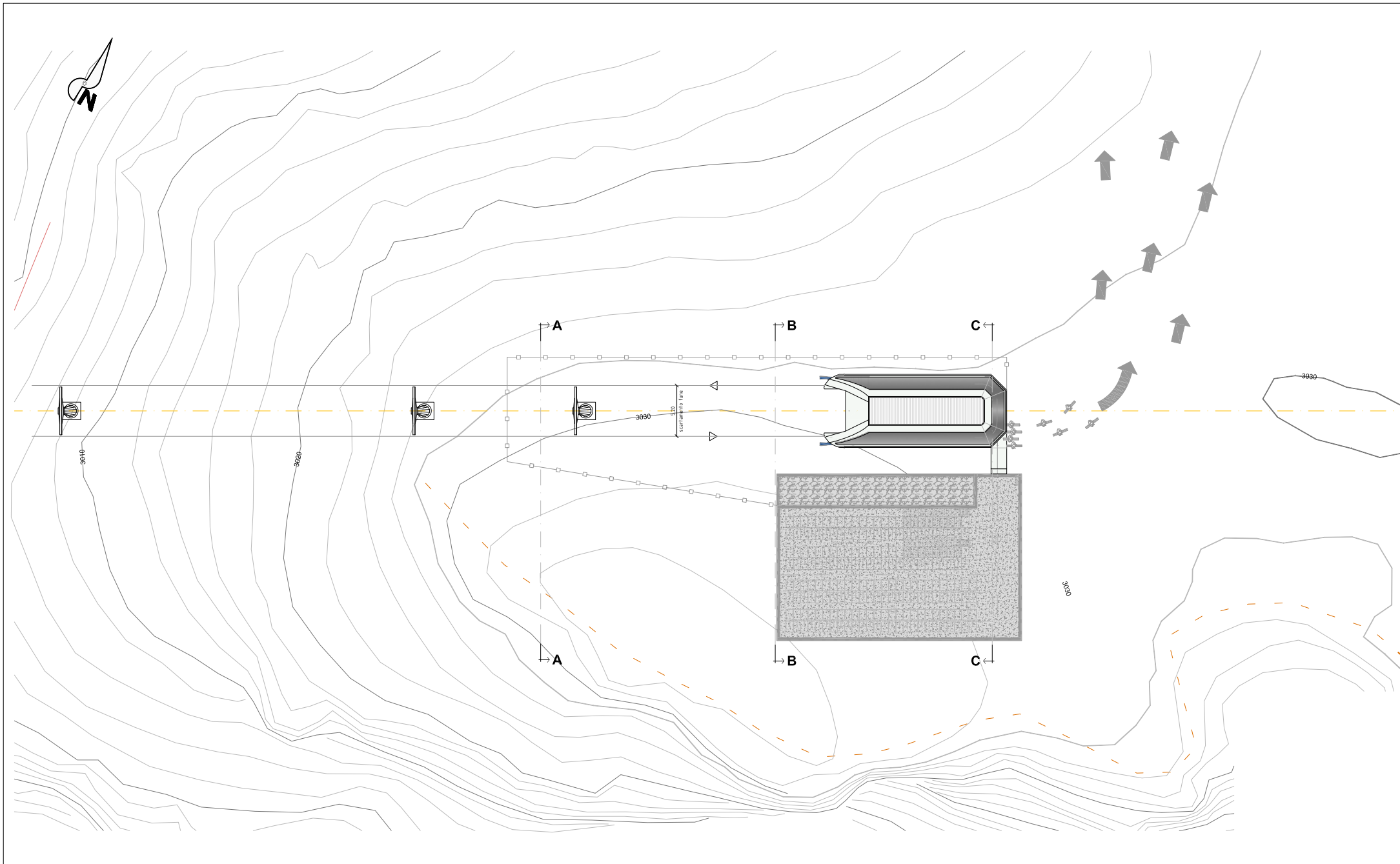


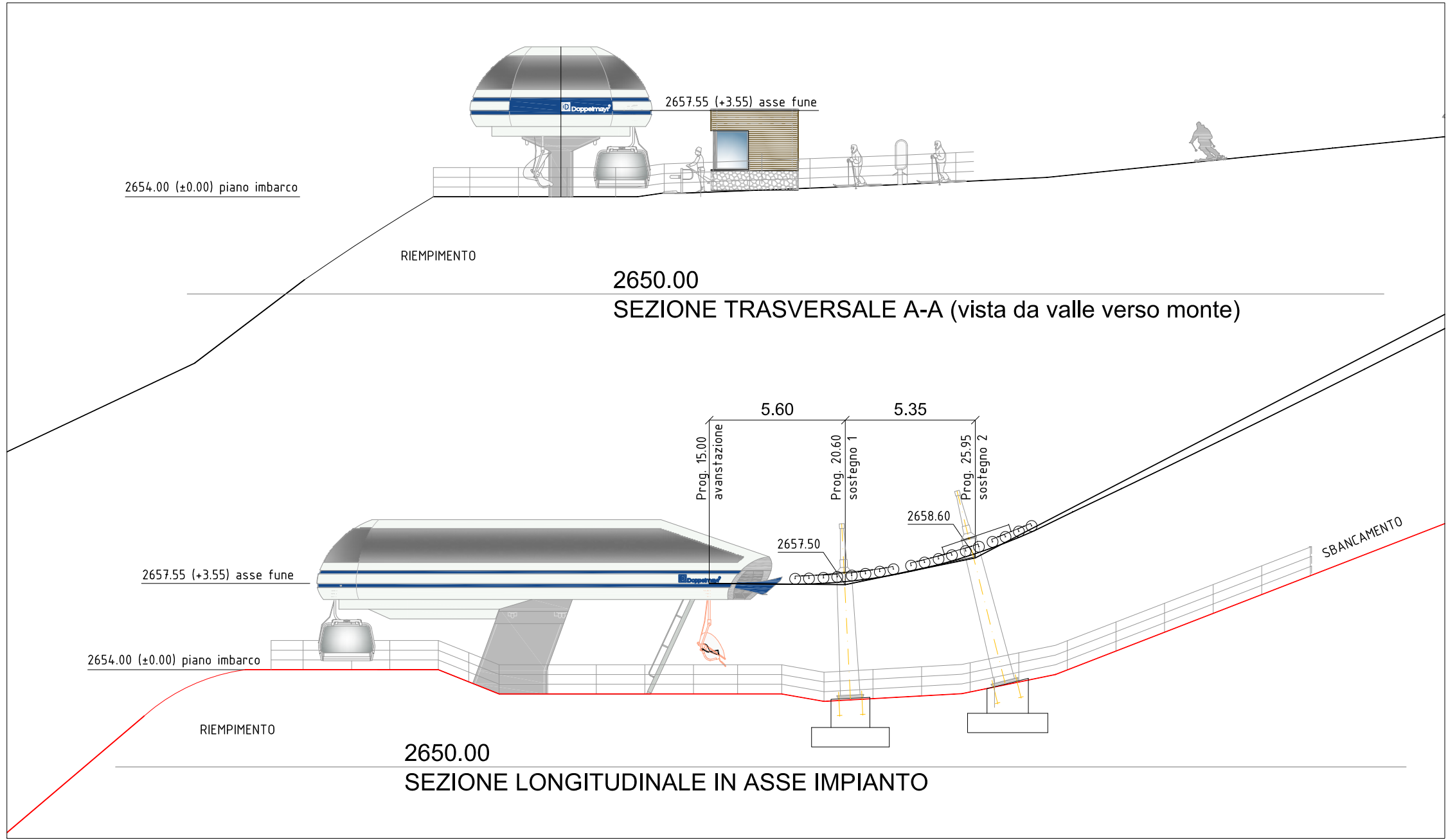
STAZIONE DI VALLE

(Scala 1:500)

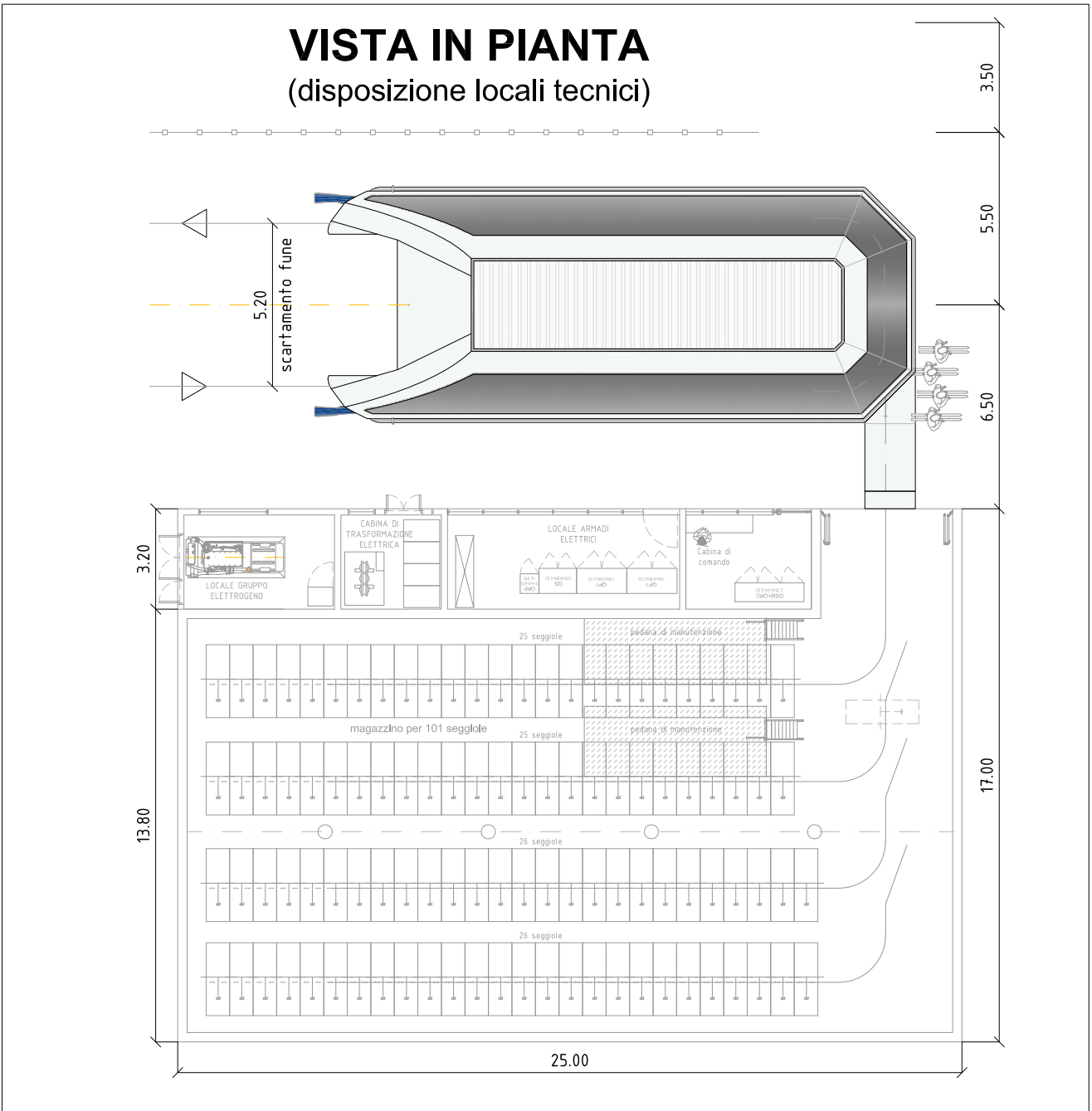


STAZIONE DI MONTE

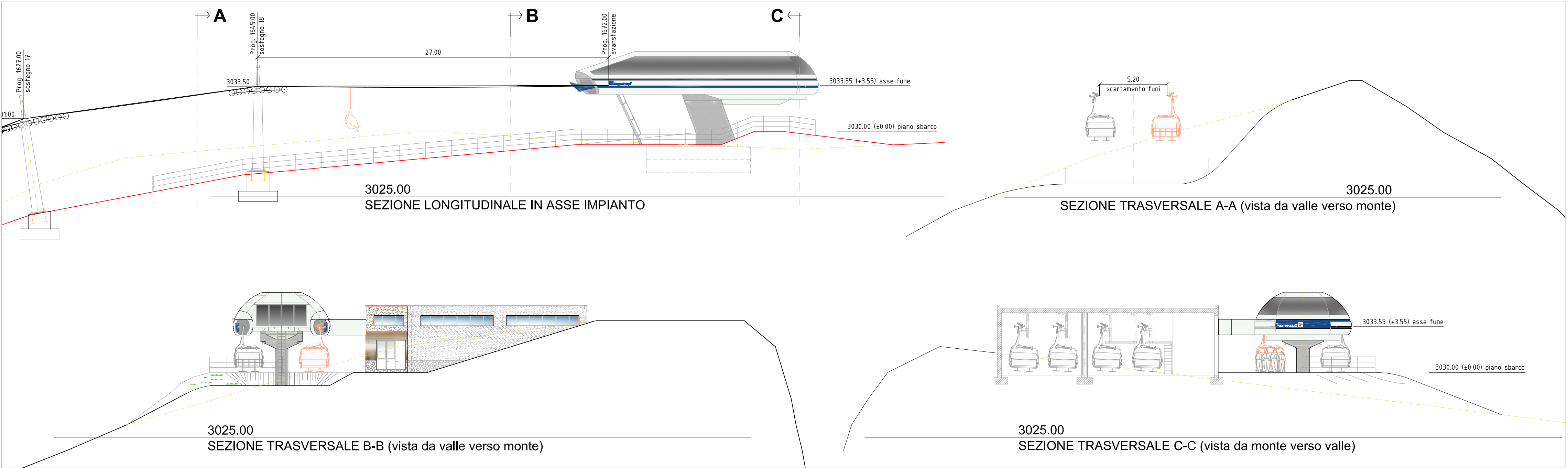
(Scala 1:500)




(Scala 1:200)



(Scala 1:200)



(Scala 1:200)



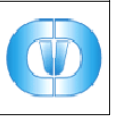
REGIONE PIEMONTE



PROVINCIA DI VERCELLI



COMUNITA' MONTANA
VALSESIA



CAMERA DI COMMERCIO
INDUSTRIA E ARTIGIANATO
E AGRICOLTURA



COMUNE DI ALAGNA
VALSESIA



COMUNE DI SCOPELLO



MONTEROSA 2000 S.p.A.

COMPLETAMENTO DEL SISTEMA SCIISTICO DELLA VALSESIA

AGGIORNAMENTO DELL'ACCORDO DI PROGRAMMA
SIGLATO IL 14 NOVEMBRE 2006


TITOLO ELABORATO

ACCORDO DI PROGRAMMA

Adeguamento e potenziamento del sistema di impianti a fune "Cimalegna -
Passo dei Salati" - Progetto preliminare
Stazione di monte e stazione di valle - Dettagli

ELABORATO IT	SCALA	DATA	REDATTO	Luglio 2012	A.Bizzi
A.4.5	1:500/ 1:200	LUGLIO 2012	CONTROLLATO	Luglio 2012	C. Francione
			APPROVATO	Luglio 2012	C. Francione

NOME FILE	A.4.5.dwg	
REVISIONE N°	DATA	DESCRIZIONE REVISIONE E RIFERIMENTI DOCUMENTI SOSTITUTIVI
	Luglio 2012	Emissione

PROponente	 MONTEROSA 2000 S.p.A. FRAZIONE BONDIA, 19 13021 ALAGNA VALSESIA (VC)	Progettista	 MONTEROSA 2000 S.p.A. FRAZIONE BONDIA, 19 13021 ALAGNA VALSESIA (VC) ECOPLAN SOCIETA' DI INGEGNERIA & ARCHITETTURA AMBIENTALE 10154 TORINO VIA S. BOTTIGLIA, 57	Ing. Claudio Francione Arch. P.A. Donna Bianco Dott. Geol. E. Macchi
------------	---	-------------	---	--